

# СЕНЕЖ

**АДМИНИСТРАЦИЯ ГОРОДСКОГО ОКРУГА СОЛНЕЧНОГОРСК МОСКОВСКОЙ ОБЛАСТИ**

ПОСТАНОВЛЕНИЕ  
от 30.11.2023 г. № 2579

**О ВНЕСЕНИИ ИЗМЕНЕНИЯ В ПОСТАНОВЛЕНИЕ АДМИНИСТРАЦИИ ГОРОДСКОГО ОКРУГА СОЛНЕЧНОГОРСК МОСКОВСКОЙ ОБЛАСТИ ОТ 26 ДЕКАБРЯ 2019 ГОДА № 2428**

**«ОБ УТВЕРЖДЕНИИ ПЕРЕЧНЯ ГОСУДАРСТВЕННЫХ И МУНИЦИПАЛЬНЫХ УСЛУГ, ПРЕДОСТАВЛЕНИЕ КОТОРЫХ ОРГАНИЗУЕТСЯ ПО ПРИНЦИПУ «ОДНОГО ОКНА» В МНОГОФУНКЦИОНАЛЬНОМ ЦЕНТРЕ ПРЕДОСТАВЛЕНИЯ ГОСУДАРСТВЕННЫХ И МУНИЦИПАЛЬНЫХ УСЛУГ АДМИНИСТРАЦИЕЙ ГОРОДСКОГО ОКРУГА СОЛНЕЧНОГОРСК МОСКОВСКОЙ ОБЛАСТИ»**

Руководствуясь Федеральным законом от 6 октября 2003 года № 131-ФЗ «Об общих принципах организации местного самоуправления в Российской Федерации», Федеральным законом от 27 июля 2010 года № 210-ФЗ «Об организации предоставления государственных и муниципальных услуг», постановлением Правительства Московской области от 19 декабря 2017 года № 1071/46 «Об организации предоставления государственных и муниципальных услуг в многофункциональных центрах предоставления государственных и муниципальных услуг на территории Московской области», постановлением администрации городского округа Солнечногорск Московской области от 25 октября 2023 года № 2256 «О внесении изменения в постановление администрации городского округа Солнечногорск Московской области от 16 октября 2019 года № 1800 «Об утверждении Сводного реестра государственных и муниципальных услуг городского округа Солнечногорск Московской области», Уставом городского округа Солнечногорск Московской области, администрация городского округа Солнечногорск Московской области постановляет:

1. Внести изменение в приложение 4 постановлению администрации городского округа Солнечногорск Московской области от 26 декабря 2019 года № 2428 «Об утверждении перечня государственных и муниципальных услуг, предоставление которых организуется по принципу «одного окна» в многофункциональном центре предоставления государственных и муниципальных услуг администрацией городского округа Солнечногорск Московской области», изложив его в редакции согласно приложению к настоящему постановлению.

2. Признать утратившим силу пункт 1 постановления администрации городского округа Солнечногорск Московской области от 13 июня 2023 года № 995 «О внесении изменения в постановление администрации городского округа Солнечногорск Московской области от 26 декабря 2019 года № 2428 «Об утверждении перечня государственных и муниципальных услуг, предоставление которых организуется по принципу «одного окна» в многофункциональном центре предоставления государственных и муниципальных услуг администрации городского округа Солнечногорск Московской области».

3. Настоящее постановление вступает в силу с даты его подписания.

4. Управлению информационной политики администрации городского округа Солнечногорск Московской области (А.М. Каурдакова) опубликовать настоящее постановление в газете «Сенеж» и разместить в информационно-телекоммуникационной сети Интернет: «INSOLNECHNOGORSK.RU».

5. Контроль за исполнением настоящего постановления возложить на заместителя Главы администрации городского округа Солнечногорск, курирующего вопросы экономики, финансов, закупок, финансового контроля.

Глава городского округа Солнечногорск  
**К.А. Михальков**

Полный текст документа опубликован на сайте [insolnechnogorsk.ru](http://insolnechnogorsk.ru).

**АДМИНИСТРАЦИЯ ГОРОДСКОГО ОКРУГА СОЛНЕЧНОГОРСК МОСКОВСКОЙ ОБЛАСТИ**

ПОСТАНОВЛЕНИЕ  
от 01.12.2023 г. № 2586

**ОБ УТВЕРЖДЕНИИ УСТАВА МУНИЦИПАЛЬНОГО КАЗЕННОГО УЧРЕЖДЕНИЯ ГОРОДСКОГО ОКРУГА СОЛНЕЧНОГОРСК МОСКОВСКОЙ ОБЛАСТИ «РИТУАЛ» В НОВОЙ РЕДАКЦИИ**

В соответствии с Гражданским кодексом Российской Федерации, Федеральным законом от 12 января 1996 года № 7-ФЗ «О некоммерческих организациях», Федеральным законом от 6 октября 2003 года № 131-ФЗ «Об общих принципах организации местного самоуправления в Российской Федерации», Федеральным законом от 12 января 1996 года № 8-ФЗ «О погребении и похоронном деле», Законом Московской области от 17 июля 2007 года № 115/2007-ОЗ «О погребении и похоронном деле в Московской области», Уставом городского округа Солнечногорск Московской области администрация городского округа Солнечногорск Московской области постановляет:

1. Утвердить Устав муниципального казенного учреждения городского округа Солнечногорск Московской области «Ритуал» (далее – МКУ «Ритуал») в новой редакции (приложение).

2. Директору МКУ «Ритуал» А.А. Калегину обеспечить проведение необходимых мероприятий, связанных с государственной регистрацией изменений в учредительные документы в срок, установленный законодательством.

3. Признать утратившим силу пункт 4 постановления администрации Солнечногорского муниципального района Московской области от 8 сентября 2016 года № 2517 «О создании муниципального казенного учреждения Солнечногорского муниципального района Московской области «Ритуал».

4. Настоящее постановление вступает в силу с даты его подписания.

5. Управлению информационной политики администрации городского округа Солнечногорск Московской области (А.М. Каурдакова) опубликовать настоящее постановление в газете «Сенеж» и разместить в информационно-телекоммуникационной сети Интернет: «INSOLNECHNOGORSK.RU».

6. Контроль за исполнением настоящего постановления возложить на первого заместителя Главы администрации городского округа Солнечногорск А.С. Мамлая.

Глава городского округа Солнечногорск  
**К.А. Михальков**

Полный текст документа опубликован на сайте [insolnechnogorsk.ru](http://insolnechnogorsk.ru).

**АДМИНИСТРАЦИЯ ГОРОДСКОГО ОКРУГА СОЛНЕЧНОГОРСК МОСКОВСКОЙ ОБЛАСТИ**

ПОСТАНОВЛЕНИЕ  
от 01.12.2023 г. № 2587

**ОБ УТВЕРЖДЕНИИ АДМИНИСТРАТИВНОГО РЕГЛАМЕНТА ПРЕДОСТАВЛЕНИЯ МУНИЦИПАЛЬНОЙ УСЛУГИ «ПРЕДОСТАВЛЕНИЕ СВЕДЕНИЙ ПО ЗАПРОСУ АРБИТРАЖНЫХ УПРАВЛЯЮЩИХ» НА ТЕРРИТОРИИ ГОРОДСКОГО ОКРУГА СОЛНЕЧНОГОРСК МОСКОВСКОЙ ОБЛАСТИ**

Руководствуясь Федеральным законом от 6 октября 2003 года № 131-ФЗ «Об общих принципах организации местного самоуправления в Российской Федерации», Федеральным законом от 27 июля 2010 года № 210-ФЗ «Об организации предоставления государственных и муниципальных услуг», Федеральным законом от 26 октября 2002 года № 127-ФЗ «О несостоятельности (банкротстве)», постановлением администрации городского округа Солнечногорск Московской области от 16 октября 2019 года № 1799 «Об утверждении Порядка разработки и утверждения административных регламентов предоставления муниципальных услуг структурными подразделениями администрации городского округа Солнечногорск», постановлением администрации городского округа Солнечногорск Московской области от 16 октября 2019 года № 1800 «Об утверждении Сводного реестра государственных и муниципальных услуг городского округа Солнечногорск Московской области», Уставом городского округа Солнечногорск Московской области, на основании письма Министерства имущественных отношений Московской области № 15ИСХ-1060 от 20.01.2023 года, № 15ИСХ-26927 от 26.10.2023 года, администрация городского округа Солнечногорск Московской области постановляет:

1. Утвердить административный регламент предоставления муниципальной услуги «Предоставление сведений по запросу арбитражных управляющих» на территории городского округа Солнечногорск Московской области (приложение).

2. Настоящее постановление вступает в силу с даты его официального опубликования.

3. Управлению информационной политики администрации городского округа Солнечногорск Московской области (А.М. Каурдакова) опубликовать настоящее постановление в газете «Сенеж», на сайте администрации городского округа Солнечногорск Московской области по адресу: [www.solreg.ru](http://www.solreg.ru) и разместить в информационно-телекоммуникационной сети Интернет: «INSOLNECHNOGORSK.RU» в течение 15 дней с даты его подписания.

4. Контроль за исполнением настоящего постановления возложить на заместителя Главы администрации городского округа Солнечногорск Е.Г. Татарчук.

Глава городского округа Солнечногорск  
**К.А. Михальков**

Полный текст документа опубликован на сайте [insolnechnogorsk.ru](http://insolnechnogorsk.ru).

**АДМИНИСТРАЦИЯ ГОРОДСКОГО ОКРУГА СОЛНЕЧНОГОРСК МОСКОВСКОЙ ОБЛАСТИ**

ПОСТАНОВЛЕНИЕ  
от 01.12.2023 г. № 2593

**ОБ УТВЕРЖДЕНИИ АДМИНИСТРАТИВНОГО РЕГЛАМЕНТА ПРЕДОСТАВЛЕНИЯ МУНИЦИПАЛЬНОЙ УСЛУГИ «ПРИЗНАНИЕ В УСТАНОВЛЕННОМ ПОРЯДКЕ ЖИЛЫХ ПОМЕЩЕНИЙ ЖИЛИЩНОГО ФОНДА НЕПРИГОДНЫМИ ДЛЯ ПРОЖИВАНИЯ» НА ТЕРРИТОРИИ ГОРОДСКОГО ОКРУГА СОЛНЕЧНОГОРСК МОСКОВСКОЙ ОБЛАСТИ**

Руководствуясь Федеральным законом от 6 октября 2003 года № 131-ФЗ «Об общих принципах организации местного самоуправления в Российской Федерации», Федеральным законом от 27 июля 2010 года № 210-ФЗ «Об организации предоставления государственных и муниципальных услуг», постановлением Правительства Российской Федерации от 28 января 2006 года № 47 «Об утверждении Положения о признании помещения жилым помещением, жилого помещения непригодным для проживания, многоквартирного дома аварийным и подлежащим сносу или реконструкции, садового дома жилым домом

и жилого дома садовым домом», постановлением администрации городского округа Солнечногорск Московской области от 16 октября 2019 года № 1800 «Об утверждении Сводного реестра государственных и муниципальных услуг городского округа Солнечногорск Московской области», постановлением администрации городского округа Солнечногорск Московской области от 16 октября 2019 года № 1799 «Об утверждении Порядка разработки и утверждения административных регламентов предоставления муниципальных услуг структурными подразделениями администрации городского округа Солнечногорск», Уставом городского округа Солнечногорск Московской области, на основании письма Главного управления Московской области «Государственная жилищная инспекция Московской области» от 22 сентября 2023 года № 08Исх-18102/Б администрация городского округа Солнечногорск Московской области постановляет:

1. Утвердить Административный регламент предоставления муниципальной услуги «Признание в установленном порядке жилых помещений жилищного фонда непригодными для проживания» на территории городского округа Солнечногорск Московской области» (приложение).

2. Признать утратившим силу постановление администрации городского округа Солнечногорск Московской области от 1 декабря 2021 года № 1972 «Об утверждении Административного регламента предоставления муниципальной услуги «Признание в установленном порядке жилых помещений жилищного фонда непригодным для проживания» на территории городского округа Солнечногорск Московской области».

3. Настоящее постановление вступает в силу с даты его официального опубликования.

4. Управлению информационной политики администрации городского округа Солнечногорск Московской области (А.М. Каурдакова) опубликовать настоящее постановление в газете «Сенеж», разместить в информационно-телекоммуникационной сети Интернет: «INSOLNECHNOGORSK.RU» и на сайте администрации городского округа Солнечногорск по адресу: [www.solreg.ru](http://www.solreg.ru) в течение 15 дней с даты его подписания.

5. Контроль за исполнением настоящего постановления возложить на заместителя Главы администрации городского округа Солнечногорск А.В. Сорокина.

Глава городского округа Солнечногорск  
**К.А. Михальков**

Полный текст документа опубликован на сайте [insolnechnogorsk.ru](http://insolnechnogorsk.ru).

**АДМИНИСТРАЦИЯ ГОРОДСКОГО ОКРУГА СОЛНЕЧНОГОРСК МОСКОВСКОЙ ОБЛАСТИ**

ПОСТАНОВЛЕНИЕ  
от 05.12.2023 г. № 2610

**О ПРОВЕДЕНИИ ОБЩЕСТВЕННЫХ ОБСУЖДЕНИЙ ПО ВОПРОСУ РАССМОТРЕНИЯ СХЕМЫ РАСПОЛОЖЕНИЯ ЗЕМЕЛЬНОГО УЧАСТКА ИЛИ ЗЕМЕЛЬНЫХ УЧАСТКОВ НА КАДАСТРОВом ПЛАНЕ ТЕРРИТОРИИ ПОД МНОГОКВАРТИРНЫМ ДОМОМ, РАСПОЛОЖЕННЫМ ПО АДРЕСУ: Г. СОЛНЕЧНОГОРСК, УЛ. КРАСНАЯ, ДОМ № 119**

В соответствии с Градостроительным кодексом Российской Федерации, статьями 11.3, 11.10 Земельного кодекса Российской Федерации, Федеральным законом от 6 октября 2003 года № 131-ФЗ «Об общих принципах организации местного самоуправления в Российской Федерации», Законом Московской области от 24 июля 2014 года № 107/2014-ОЗ «О наделении органов местного самоуправления муниципальных образований Московской области отдельными государственными полномочиями Московской области», постановлением Губернатора Московской области от 12 марта 2020 года № 108-ПГ «О введении в Московской области режима повышенной готовности для органов управления и сил Московской областной системы предупреждения и ликвидации чрезвычайных ситуаций и некоторых мерах по предотвращению распространения новой коронавирусной инфекции (COVID-19) на территории Московской области», решением Совета депутатов городского округа Солнечногорск от 20 июня 2023 года № 708/70 «Об утверждении Положения об организации и проведении общественных обсуждений по вопросам градостроительной деятельности в городском округе Солнечногорск Московской области», постановлением администрации городского округа Солнечногорск Московской области от 23 августа 2023 года № 1654 «Об утверждении Административного регламента предоставления муниципальной услуги «Включение предложений и замечаний в протокол общественных обсуждений в сфере градостроительной деятельности» администрация городского округа Солнечногорск Московской области постановляет:

1. Провести на территории городского округа Солнечногорск Московской области в период с 7 по 21 декабря 2023 года общественные обсуждения по вопросу рассмотрения схемы расположения земельного участка или земельных участков на кадастровом плане территории под многоквартирным домом, расположенным по адресу: г. Солнечногорск, ул. Красная, дом № 119 (приложение).

2. Разместить экспозицию общественных обсуждений по вопросу рассмотрения схемы расположения земельного участка или земельных участков на кадастровом плане территории под многоквартирным домом, расположенным по адресу: г. Солнечногорск, ул. Красная, дом № 119, в период с 7 по 15 декабря 2023 года в Городском центре народного творчества и досуга Лепсе, расположенном по адресу: Российская Федерация, Московская область, город Солнечногорск, ул. Красная, дом 113.

3. Определить:

- председателем общественных обсуждений: М.В. Тарасенко – начальниа Управления архитектуры и градостроительства администрации городского округа Солнечногорск Московской области;
- секретарем общественных обсуждений: О.А. Шумову – главного эксперта отдела архитектуры Управления архитектуры и градостроительства администрации городского округа Солнечногорск Московской области.

4. Назначить Управление архитектуры и градостроительства администрации городского округа Солнечногорск Московской области ответственным структурным подразделением за подготовку и проведение общественных обсуждений по вопросу рассмотрения схемы расположения земельного участка или земельных участков на кадастровом плане территории под многоквартирным домом, расположенным по адресу: г. Солнечногорск, ул. Красная, дом № 119.

5. Управлению архитектуры и градостроительства администрации городского округа Солнечногорск Московской области:

- 5.1. Подготовить оповещение о начале общественных обсуждений по вопросу рассмотрения схемы расположения земельного участка или земельных участков на кадастровом плане территории под многоквартирным домом, расположенным по адресу: г. Солнечногорск, ул. Красная, дом № 119, и обеспечить его опубликование в периодическом печатном издании – газете «Сенеж», размещение в информационно-телекоммуникационной сети Интернет: «INSOLNECHNOGORSK.RU», а также на информационных стендах и в иных местах, расположенных на территории, в отношении которой проводятся общественные обсуждения, в течение 7 дней со дня принятия настоящего постановления;
- 5.2. Не позднее чем через 5 дней со дня принятия настоящего постановления, обеспечить размещение демонстрационного материала в информационно-телекоммуникационной сети Интернет: «INSOLNECHNOGORSK.RU»;
- 5.3. Организовать работу по приему предложений и замечаний от участников общественных обсуждений.

6. Управлению информационной политики администрации городского округа Солнечногорск Московской области (А.М. Каурдакова) опубликовать настоящее постановление, оповещение о начале общественных обсуждений, а также схему расположения земельного участка или земельных участков на кадастровом плане территории под многоквартирным домом, расположенным по адресу: г. Солнечногорск, ул. Красная, дом № 119, в периодическом печатном издании – газете «Сенеж» и разместить в информационно-телекоммуникационной сети Интернет: «INSOLNECHNOGORSK.RU» не позднее 7 дней со дня принятия настоящего постановления.

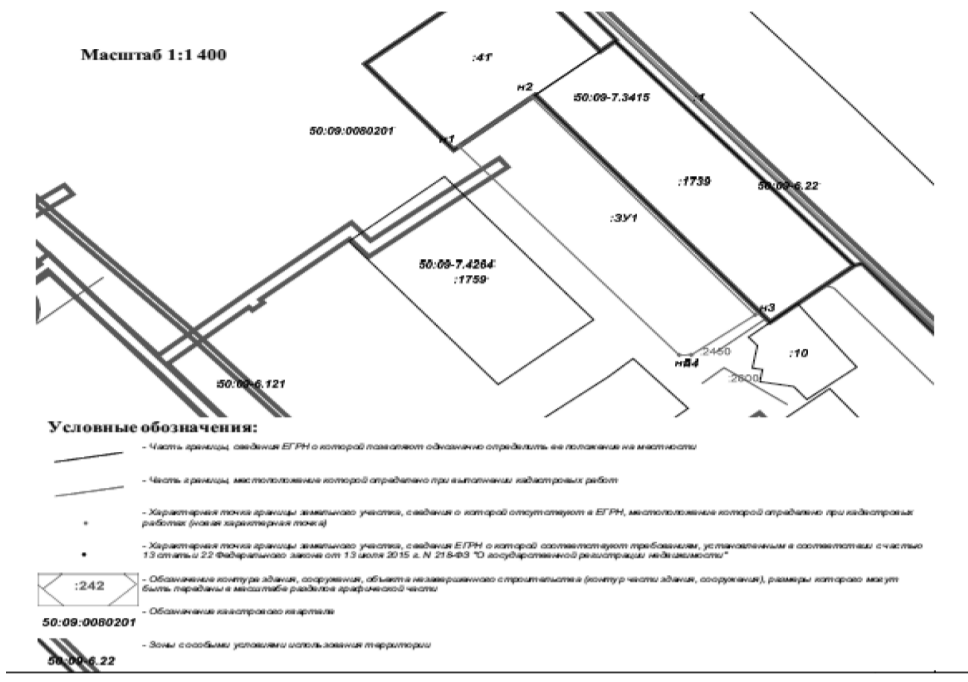
7. Контроль за исполнением настоящего постановления возложить на заместителя Главы администрации городского округа Солнечногорск А.В. Сорокина.

Глава городского округа Солнечногорск  
**К.А. Михальков**

Приложение  
к постановлению администрации  
городского округа Солнечногорск  
Московской области  
от 05.12.2023 г. № 2610

**Схема расположения земельного участка или земельных участков на кадастровом плане территории**

Система координат: МСК 50-2					
Условный номер земельного участка		:3/1			
<i>(указывается в случае, если предусматривается образование двух и более земельных участков)</i>					
Площадь земельного участка		2 535 М <sup>2</sup>			
<i>(указывается проектная площадь образуемого земельного участка, вычисленная с использованием геодезических и программных средств, в том числе размещенных на официальном сайте федерального органа исполнительной власти, уполномоченного Правительством Российской Федерации на осуществление государственного кадастрового учета, государственной регистрации прав, в Едином государственном реестре недвижимости и предоставление сведений, содержащихся в Едином государственном реестре недвижимости, в информационно-телекоммуникационной сети "Интернет" (далее - официальный сайт), с округлением до 1 квадратного метра. Указанное значение площади земельного участка может быть уточнено при проведении кадастровых работ не более чем на десять процентов)</i>					
Обозначение характерных точек границ	Координаты		Обозначение характерных точек границ	Координаты	
	<i>(указывается в случае подготовки схемы расположения земельного участка с использованием геодезических и программных средств, в том числе размещенных на официальном сайте, значения координат, полученные с использованием указанных геодезических и программных средств, указываются с округлением до 0,01 метра)</i>			<i>(указывается в случае подготовки схемы расположения земельного участка с использованием геодезических и программных средств, в том числе размещенных на официальном сайте, значения координат, полученные с использованием указанных геодезических и программных средств, указываются с округлением до 0,01 метра)</i>	
	X	Y	X	Y	
н1	518 302,24	2 155 986,41	н4	518 229,75	2 156 051,59
н2	518 319,29	2 156 006,85	н5	518 229,69	2 156 048,21
н3	518 243,68	2 156 069,51	н1	518 302,24	2 155 986,41



### ОПОВЕЩЕНИЕ о проведении общественных обсуждений по вопросу рассмотрения схемы расположения земельного участка или земельных участков на кадастровом плане территории под многоквартирным домом, расположенным по адресу: г. Солнечногорск, ул. Красная, дом № 119

Общественные обсуждения проводятся в порядке, установленном статьями 5.1 Градостроительного кодекса Российской Федерации и Положением об организации и проведении общественных обсуждений по вопросам градостроительной деятельности в городском округе Солнечногорск Московской области, решением Совета депутатов городского округа Солнечногорск от 20 июня 2023 года № 708/70 «Об утверждении Положения об организации и проведении общественных обсуждений по вопросам градостроительной деятельности в городском округе Солнечногорск Московской области», постановлением администрации городского округа Солнечногорск Московской области от 05.12.2023 № 2610 о назначении общественных обсуждений.

Орган, уполномоченный на проведение общественных обсуждений, - администрация городского округа Солнечногорск Московской области.

Срок проведения общественных обсуждений: с 7 по 21 декабря 2023 года.

Информационные материалы по теме общественных обсуждений представлены на экспозиции в Городском центре народного творчества и досуга Лепсе, расположенном по адресу: Российская Федерация, Московская область, город Солнечногорск, ул. Красная, дом 113.

Экспозиция открыта с 7 по 15 декабря 2023 года, часы работы: с 10.00 до 16.00, на выставке будут проводиться консультации по теме общественных обсуждений.

В период общественных обсуждений участники общественных обсуждений имеют право представить свои предложения и замечания в срок с 7 по 15 декабря 2023 года по адресу: г. Солнечногорск, ул. Красная, дом № 119, будут опубликованы 7 декабря 2023 года в газете «Сенеж» и размещены в информационно-телекоммуникационной сети Интернет «INSOLNECHNOGORSK».

- записи предложений и замечаний в период работы экспозиции;
- личного обращения в уполномоченный орган;
- на электронную почту уполномоченного органа e-mail: solngor@mosreg.ru;
- портала государственных и муниципальных услуг Московской области;
- почтового отправления.

В случае введения режима повышенной готовности, чрезвычайной ситуации, чрезвычайного положения на территории, включающей территорию муниципального образования, препятствующего проведению массовых мероприятий, предоставление предложений и замечаний участниками общественных обсуждений осуществляется посредством:

- почтового отправления в адрес уполномоченного органа;
- РПГУ в электронном виде;
- обращения по электронной почте, указанной в решении о назначении общественных обсуждений;
- сайта администрации городского округа Солнечногорск Московской области.

Информационные материалы о проведении общественных обсуждений по вопросу рассмотрения схемы расположения земельного участка или земельных участков на кадастровом плане территории под многоквартирным домом, расположенным по адресу: г. Солнечногорск, ул. Красная, дом № 119, будут опубликованы 7 декабря 2023 года в газете «Сенеж» и размещены в информационно-телекоммуникационной сети Интернет «INSOLNECHNOGORSK».

Оргкомитет

### АДМИНИСТРАЦИЯ ГОРОДСКОГО ОКРУГА СОЛНЕЧНОГОРСК МОСКОВСКОЙ ОБЛАСТИ ПОСТАНОВЛЕНИЕ от 05.12.2023 г. № 2611

### О ПРОВЕДЕНИИ ОБЩЕСТВЕННЫХ ОБСУЖДЕНИЙ ПО ВОПРОСУ РАССМОТРЕНИЯ СХЕМЫ РАСПОЛОЖЕНИЯ ЗЕМЕЛЬНОГО УЧАСТКА ИЛИ ЗЕМЕЛЬНЫХ УЧАСТКОВ НА КАДАСТРОВом ПЛАНЕ ТЕРРИТОРИИ ПОД МНОГОКВАРТИРНЫМ ДОМОМ, РАСПОЛОЖЕННЫМ ПО АДРЕСУ: Г. СОЛНЕЧНОГОРСК, УЛ. КОЛХОЗНАЯ, ДОМ № 32

В соответствии с Градостроительным кодексом Российской Федерации, статьями 11.3, 11.10 Земельного кодекса Российской Федерации, Федеральным законом от 6 октября 2003 года № 131-ФЗ «Об общих принципах организации местного самоуправления в Российской Федерации», Законом Московской области от 24 июля 2014 года № 107/2014-ОЗ «О наделении органов местного самоуправления муниципальных образований Московской области отдельными государственными полномочиями Московской области», постановлением Губернатора Московской области от 12 марта 2020 года № 108-ПГ «О введении в Московской области режима повышенной готовности для органов управления и сил Московской области системы предупреждения и ликвидации чрезвычайных ситуаций и некоторых мерах по предотвращению распространения новой коронавирусной инфекции (COVID-19) на территории Московской области», решением Совета депутатов городского округа Солнечногорск от 20 июня 2023 года № 708/70 «Об утверждении Положения об организации и проведении общественных обсуждений по вопросам градостроительной деятельности в городском округе Солнечногорск Московской области», постановлением администрации городского округа Солнечногорск Московской области от 23 августа 2023 года № 1654 «Об утверждении Административного регламента предоставления муниципальной услуги «Включение предложений и замечаний в протокол общественных обсуждений в сфере градостроительной деятельности», администрация городского округа Солнечногорск Московской области постановляет:

1. Провести на территории городского округа Солнечногорск Московской области в период с 7 по 21 декабря 2023 года общественные обсуждения по вопросу рассмотрения схемы расположения земельного участка или земельных участков на кадастровом плане территории под многоквартирным домом, расположенным по адресу: г. Солнечногорск, ул. Колхозная, дом № 32 (приложение).
2. Разместить экспозицию общественных обсуждений по вопросу рассмотрения схемы расположения земельного участка или земельных участков на кадастровом плане территории под многоквартирным домом, расположенным по адресу: г. Солнечногорск, ул. Колхозная, дом № 32, в период с 7 по 15 декабря 2023 года в Городском центре народного творчества и досуга Лепсе, расположенном по адресу: Российская Федерация, Московская область, город Солнечногорск, ул. Красная, дом 113.

3. Определить:  
- председателем общественных обсуждений: М.В. Тарасенко – начальником Управления архитектуры и градостроительства администрации городского округа Солнечногорск Московской области;

- секретарем общественных обсуждений: О.А. Шумову – главным эксперта отдела архитектуры Управления архитектуры и градостроительства администрации городского округа Солнечногорск Московской области.

4. Назначить Управление архитектуры и градостроительства администрации городского округа Солнечногорск Московской области ответственным структурным подразделением за подготовку и проведение общественных обсуждений по вопросу рассмотрения схемы расположения земельного участка или земельных участков на кадастровом плане территории под многоквартирным домом, расположенным по адресу: г. Солнечногорск, ул. Колхозная, дом № 32.

5. Уполномочить архитектуру и градостроительства администрации городского округа Солнечногорск Московской области:

- 5.1. Подготовить оповещение о начале общественных обсуждений по вопросу рассмотрения схемы расположения земельного участка или земельных участков на кадастровом плане территории под многоквартирным домом, расположенным по адресу: г. Солнечногорск, ул. Колхозная, дом № 32, и обеспечить его опубликование в периодическом печатном издании – газете «Сенеж», размещение в информационно-телекоммуникационной сети Интернет: «INSOLNECHNOGORSK.RU», а также на информационных стендах и в иных местах, расположенных на территории, в отношении которой проводятся общественные обсуждения, в течение 7 дней со дня принятия настоящего постановления;
- 5.2. Не позднее чем через 5 дней со дня принятия настоящего постановления, обеспечить размещение демонстрационного материала в информационно-телекоммуникационной сети Интернет: «INSOLNECHNOGORSK.RU»;
- 5.3. Организовать работу по приему предложений и замечаний от участников общественных обсуждений.


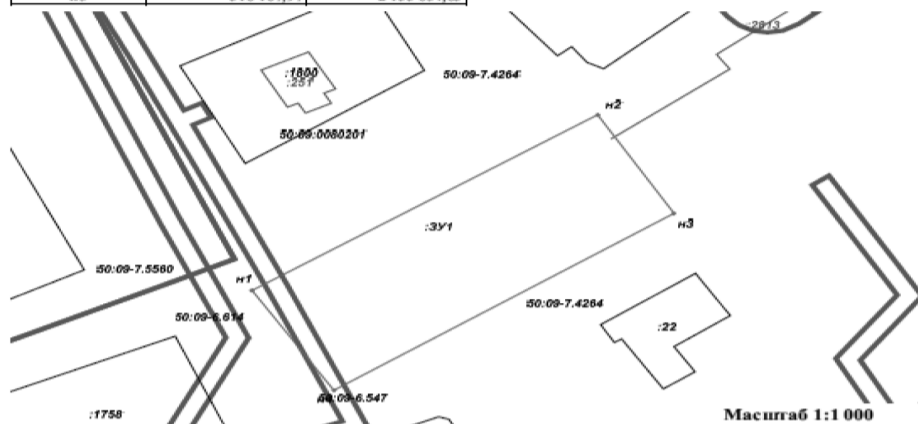
6. Уполномочить информационно-политическую администрацию городского округа Солнечногорск Московской области (А.М. Каурдакова) опубликовать настоящее постановление, оповещение о начале общественных обсуждений, а также схему расположения земельного участка или земельных участков на кадастровом плане территории под многоквартирным домом, расположенным по адресу: г. Солнечногорск, ул. Колхозная, дом № 32, в периодическом печатном издании – газете «Сенеж» и разместить в информационно-телекоммуникационной сети Интернет: «INSOLNECHNOGORSK.RU» не позднее 7 дней со дня принятия настоящего постановления.

7. Контроль за исполнением настоящего постановления возложить на заместителя Главы администрации городского округа Солнечногорск А.В. Сорокина.

Глава городского округа Солнечногорск  
К.А. Михальков

### Схема расположения земельного участка или земельных участков на кадастровом плане территории

Система координат: МСК 50-2					
Условный номер земельного участка :3У1 <i>(указывается в случае, если предусмотрена обременение двух и более земельных участков)</i>					
Площадь земельного участка 2 297 М <sup>2</sup>					
Пояснение: проектная площадь образуемого земельного участка, вычисленная с использованием геодезических и программных средств, в том числе размещенных на официальном сайте федерального органа исполнительной власти, уполномоченного Правительством Российской Федерации на осуществление государственного кадастрового учета, государственной регистрации прав, ведение Единого государственного реестра недвижимости и предоставление сведений, содержащихся в Едином государственном реестре недвижимости, в информационно-телекоммуникационной сети «Интернет» (далее – официальный сайт), с округлением до 1 квадратного метра. Указанное значение площади земельного участка может быть уточнено при проведении кадастровых работ не более чем на десять процентов.					
Обозначение характерных точек границ	Координаты <i>(указываются в случае подготовки схемы расположения земельного участка с использованием технологических и программных средств, в том числе размещенных на официальном сайте. Значения координат, полученные с использованием указанных технологических и программных средств, указываются с округлением до 0,01 метра)</i>		Обозначение характерных точек границ	Координаты <i>(указываются в случае подготовки схемы расположения земельного участка с использованием технологических и программных средств, в том числе размещенных на официальном сайте. Значения координат, полученные с использованием указанных технологических и программных средств, указываются с округлением до 0,01 метра)</i>	
	X	Y		X	Y
n1	518 169,26	2 155 751,51	n4	518 145,02	2 155 767,73
n2	518 211,85	2 155 819,83	n1	518 169,26	2 155 751,51
n3	518 187,97	2 155 834,85			



### ОПОВЕЩЕНИЕ о проведении общественных обсуждений по вопросу рассмотрения схемы расположения земельного участка или земельных участков на кадастровом плане территории под многоквартирным домом, расположенным по адресу: г. Солнечногорск, ул. Колхозная, дом № 32

Общественные обсуждения проводятся в порядке, установленном статьями 5.1 Градостроительного кодекса Российской Федерации и Положением об организации и проведении общественных обсуждений по вопросам градостроительной деятельности в городском округе Солнечногорск Московской области, решением Совета депутатов городского округа Солнечногорск от 20 июня 2023 года № 708/70 «Об утверждении Положения об организации и проведении общественных обсуждений по вопросам градостроительной деятельности в городском округе Солнечногорск Московской области», постановлением администрации городского округа Солнечногорск Московской области от 05.12.2023 № 2611 о назначении общественных обсуждений.

Орган, уполномоченный на проведение общественных обсуждений, - администрация городского округа Солнечногорск Московской области.

Срок проведения общественных обсуждений: с 7 по 21 декабря 2023 года.

Информационные материалы по теме общественных обсуждений представлены на экспозиции в Городском центре народного творчества и досуга Лепсе, расположенном по адресу: Российская Федерация, Московская область, город Солнечногорск, ул. Красная, дом 113.

Экспозиция открыта с 7 по 15 декабря 2023 года, часы работы: с 10.00 до 16.00, на выставке будут проводиться консультации по теме общественных обсуждений.

В период общественных обсуждений участники общественных обсуждений имеют право представить свои предложения и замечания в срок с 7 по 15 декабря 2023 года по адресу: г. Солнечногорск, ул. Колхозная, дом № 32, будут опубликованы 7 декабря 2023 года в газете «Сенеж» и размещены в информационно-телекоммуникационной сети Интернет «INSOLNECHNOGORSK».

- записи предложений и замечаний в период работы экспозиции;
- личного обращения в уполномоченный орган;
- на электронную почту уполномоченного органа e-mail: solngor@mosreg.ru;
- портала государственных и муниципальных услуг Московской области;
- почтового отправления.

В случае введения режима повышенной готовности, чрезвычайной ситуации, чрезвычайного положения на территории, включающей территорию муниципального образования, препятствующего проведению массовых мероприятий, предоставление предложений и замечаний участниками общественных обсуждений осуществляется посредством:

- почтового отправления в адрес уполномоченного органа;
- РПГУ в электронном виде;
- обращения по электронной почте, указанной в решении о назначении общественных обсуждений;
- сайта администрации городского округа Солнечногорск Московской области.

Информационные материалы о проведении общественных обсуждений по вопросу рассмотрения схемы расположения земельного участка или земельных участков на кадастровом плане территории под многоквартирным домом, расположенным по адресу: г. Солнечногорск, ул. Колхозная, дом № 32, будут опубликованы 7 декабря 2023 года в газете «Сенеж» и размещены в информационно-телекоммуникационной сети Интернет «INSOLNECHNOGORSK».

Оргкомитет

### АДМИНИСТРАЦИЯ ГОРОДСКОГО ОКРУГА СОЛНЕЧНОГОРСК МОСКОВСКОЙ ОБЛАСТИ ПОСТАНОВЛЕНИЕ от 05.12.2023 г. № 2612

### О ПРОВЕДЕНИИ ОБЩЕСТВЕННЫХ ОБСУЖДЕНИЙ ПО ВОПРОСУ РАССМОТРЕНИЯ СХЕМЫ РАСПОЛОЖЕНИЯ ЗЕМЕЛЬНОГО УЧАСТКА ИЛИ ЗЕМЕЛЬНЫХ УЧАСТКОВ НА КАДАСТРОВом ПЛАНЕ ТЕРРИТОРИИ ПОД МНОГОКВАРТИРНЫМ ДОМОМ, РАСПОЛОЖЕННЫМ ПО АДРЕСУ: Г. СОЛНЕЧНОГОРСК, УЛ. КРАСНАЯ, ДОМ № 178

В соответствии с Градостроительным кодексом Российской Федерации, статьями 11.3, 11.10 Земельного кодекса Российской Федерации, Федеральным законом от 6 октября 2003 года № 131-ФЗ «Об общих принципах организации местного самоуправления в Российской Федерации», Законом Московской области от 24 июля 2014 года № 107/2014-ОЗ «О наделении органов местного самоуправления муниципальных образований Московской области отдельными государственными полномочиями Московской области», постановлением Губернатора Московской области от 12 марта 2020 года № 108-ПГ «О введении в Московской области режима повышенной готовности для органов управления и сил Московской области системы предупреждения и ликвидации чрезвычайных ситуаций и некоторых мерах по предотвращению распространения новой коронавирусной инфекции (COVID-19) на территории Московской области», решением Совета депутатов городского округа Солнечногорск от 20 июня 2023 года № 708/70 «Об утверждении Положения об организации и проведении общественных обсуждений по вопросам градостроительной деятельности в городском округе Солнечногорск Московской области», постановлением администрации городского округа Солнечногорск Московской области от 23 августа 2023 года № 1654 «Об утверждении Административного регламента предоставления муниципальной услуги «Включение предложений и замечаний в протокол общественных обсуждений в сфере градостроительной деятельности», администрация городского округа Солнечногорск Московской области постановляет:

1. Провести на территории городского округа Солнечногорск Московской области в период с 7 по 21 декабря 2023 года общественные обсуждения по вопросу рассмотрения схемы расположения земельного участка или земельных участков на кадастровом плане территории под многоквартирным домом, расположенным по адресу: г. Солнечногорск, ул. Красная, дом № 178 (приложение).

2. Разместить экспозицию общественных обсуждений по вопросу рассмотрения схемы расположения земельного участка или земельных участков на кадастровом плане территории под многоквартирным домом, расположенным по адресу: г. Солнечногорск, ул. Красная, дом № 178, в период с 7 по 15 декабря 2023 года в Городском центре народного творчества и досуга Лепсе, расположенном по адресу: Российская Федерация, Московская область, город Солнечногорск, ул. Красная, дом 113.

3. Определить:
  - председателем общественных обсуждений: М.В. Тарасенко – начальника Управления архитектуры и градостроительства администрации городского округа Солнечногорск Московской области;
  - секретарем общественных обсуждений: О.А. Шумову – главного эксперта отдела архитектуры Управления архитектуры и градостроительства администрации городского округа Солнечногорск Московской области.
4. Назначить Управление архитектуры и градостроительства администрации городского округа Солнечногорск Московской области ответственным структурным подразделением за подготовку и проведение общественных обсуждений по вопросу рассмотрения схемы расположения земельного участка или земельных участков на кадастровом плане территории под многоквартирным домом, расположенным по адресу: г. Солнечногорск, ул. Красная, дом № 178.
5. Управлению архитектуры и градостроительства администрации городского округа Солнечногорск Московской области:
  - 5.1. Подготовить оповещение о начале общественных обсуждений по вопросу рассмотрения схемы расположения земельного участка или земельных участков на кадастровом плане территории под многоквартирным домом, расположенным по адресу: г. Солнечногорск, ул. Красная, дом № 178, и обеспечить его опубликование в периодическом печатном издании – газете «Сенеж», размещение в информационно-телекоммуникационной сети Интернет: «INSOLNECHNOGORSK.RU», а также на информационных стендах и в иных местах, расположенных на территории, в отношении которой проводятся общественные обсуждения, в течение 7 дней со дня принятия настоящего постановления;
  - 5.2. Не позднее чем через 5 дней со дня принятия настоящего постановления, обеспечить размещение демонстрационного материала в информационно-телекоммуникационной сети Интернет: «INSOLNECHNOGORSK.RU»;
  - 5.3. Организовать работу по приему предложений и замечаний от участников общественных обсуждений.
6. Управлению информационной политики администрации городского округа Солнечногорск Московской области (А.М. Каурдакова) опубликовать настоящее постановление, оповещение о начале общественных обсуждений, а также схему расположения земельного участка или земельных участков на кадастровом плане территории под многоквартирным домом, расположенным по адресу: г. Солнечногорск, ул. Красная, дом № 178, в периодическом печатном издании – газете «Сенеж» и разместить в информационно-телекоммуникационной сети Интернет: «INSOLNECHNOGORSK.RU» не позднее 7 дней со дня принятия настоящего постановления.
7. Контроль за исполнением настоящего постановления возложить на заместителя Главы администрации городского округа Солнечногорск А.В. Сорокина.

Глава городского округа Солнечногорск  
**К.А. Михальков**

Приложение  
к постановлению администрации  
городского округа Солнечногорск  
Московской области  
от 05.12.2023 г. № 2612

- почтового отправления в адрес уполномоченного органа;
  - РПГУ в электронном виде;
  - обращения по электронной почте, указанной в решении о назначении общественных обсуждений;
  - сайта администрации городского округа Солнечногорск Московской области.
- Информационные материалы о проведении общественных обсуждений по вопросу рассмотрения схемы расположения земельного участка или земельных участков на кадастровом плане территории под многоквартирным домом, расположенным по адресу: г. Солнечногорск, ул. Красная, дом № 178, будут опубликованы 7 декабря 2023 года в газете «Сенеж» и размещены в информационно-телекоммуникационной сети Интернет «INSOLNECHNOGORSK».

Оргкомитет

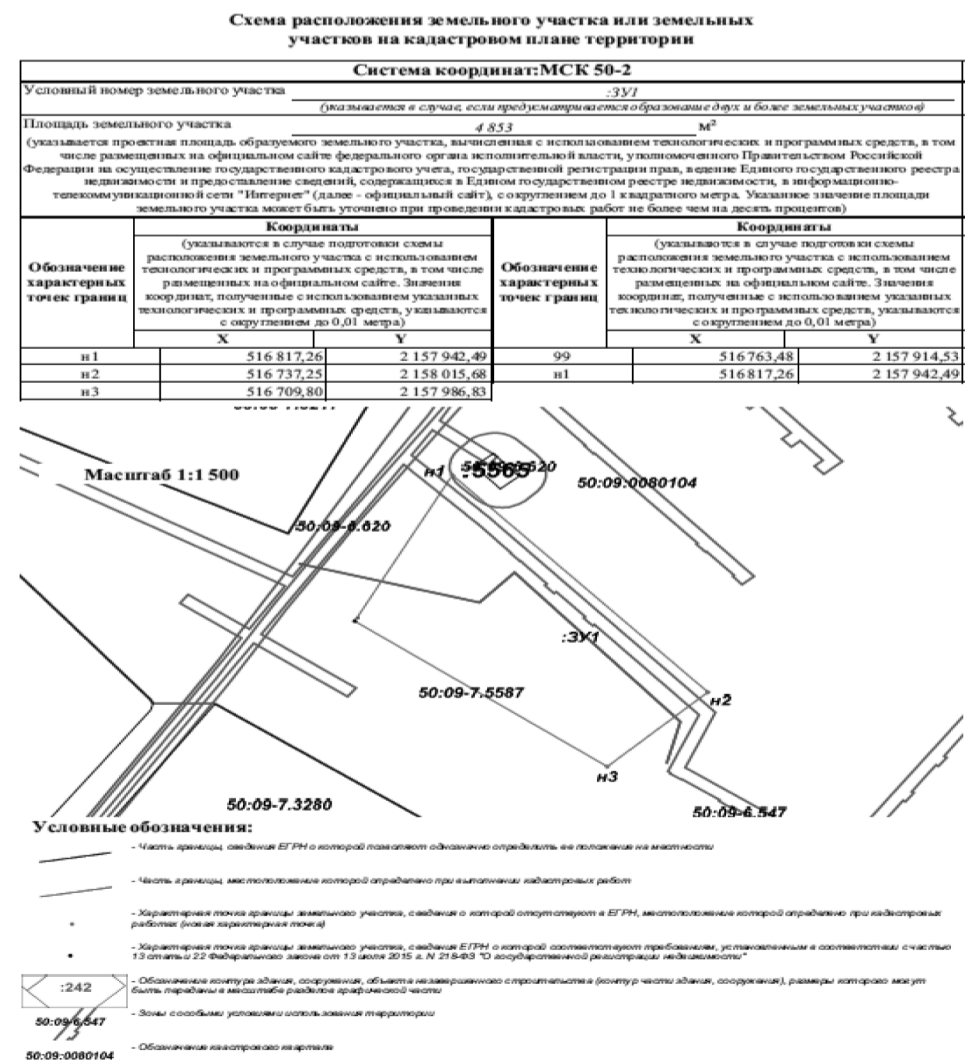
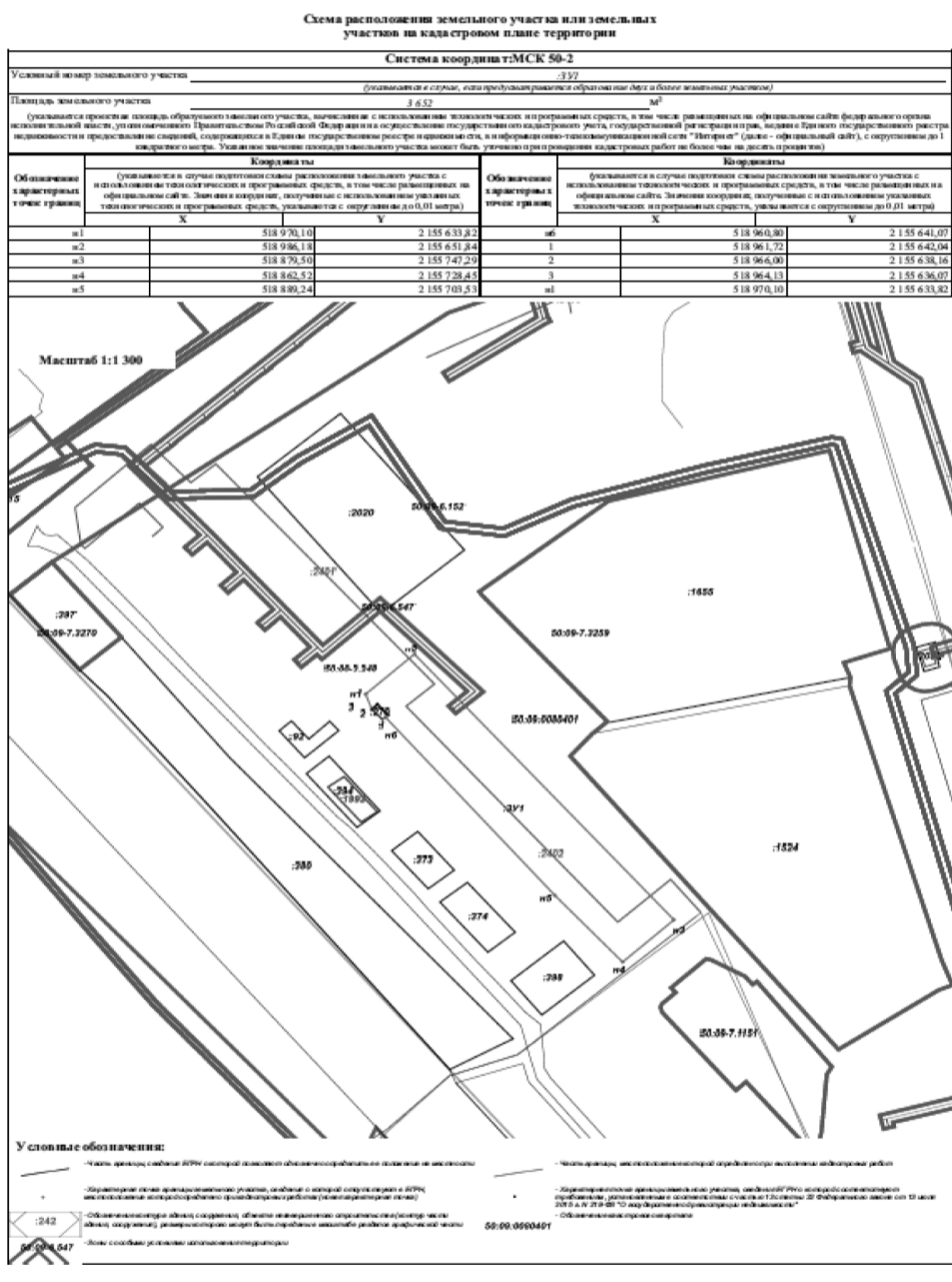
АДМИНИСТРАЦИЯ ГОРОДСКОГО ОКРУГА СОЛНЕЧНОГОРСК МОСКОВСКОЙ ОБЛАСТИ  
ПОСТАНОВЛЕНИЕ  
от 05.12.2023 г. № 2613  
**О ПРОВЕДЕНИИ ОБЩЕСТВЕННЫХ ОБСУЖДЕНИЙ ПО ВОПРОСУ РАССМОТРЕНИЯ СХЕМЫ РАСПОЛОЖЕНИЯ ЗЕМЕЛЬНОГО УЧАСТКА ИЛИ ЗЕМЕЛЬНЫХ УЧАСТКОВ НА КАДАСТРОВом ПЛАНЕ ТЕРРИТОРИИ ПОД МНОГООКВАРТИРНЫМ ДОМОМ, РАСПОЛОЖЕННЫМ ПО АДРЕСУ: Г. СОЛНЕЧНОГОРСК, МКР. РЕКИНЦО, ДОМ № 21**

В соответствии с Градостроительным кодексом Российской Федерации, статьями 11.3, 11.10 Земельного кодекса Российской Федерации, Федеральным законом от 6 октября 2003 года № 131-ФЗ «Об общих принципах организации местного самоуправления в Российской Федерации», Законом Московской области от 24 июля 2014 года № 107/2014-ОЗ «О наделении органов местного самоуправления муниципальных образований Московской области отдельными государственными полномочиями Московской области», постановлением Губернатора Московской области от 12 марта 2020 года № 108-ПГ «О введении в Московской области режима повышенной готовности для органов управления и сил Московской области системы предупреждения и ликвидации чрезвычайных ситуаций и некоторых мерах по предотвращению распространения новой коронавирусной инфекции (COVID-19) на территории Московской области», решением Совета депутатов городского округа Солнечногорск от 20 июня 2023 года № 708/70 «Об утверждении Положения об организации и проведении общественных обсуждений по вопросам градостроительной деятельности в городском округе Солнечногорск Московской области», постановлением администрации городского округа Солнечногорск Московской области от 23 августа 2023 года № 1654 «Об утверждении Административного регламента предоставления муниципальной услуги «Включение предложений и замечаний в протокол общественных обсуждений в сфере градостроительной деятельности» администрация городского округа Солнечногорск Московской области постановляет:

1. Провести на территории городского округа Солнечногорск Московской области в период с 7 по 21 декабря 2023 года общественные обсуждения по вопросу рассмотрения схемы расположения земельного участка или земельных участков на кадастровом плане территории под многоквартирным домом, расположенным по адресу: г. Солнечногорск, мкр. Рекинцо, дом № 21 (приложение).
2. Разместить экспозицию общественных обсуждений по вопросу рассмотрения схемы расположения земельного участка или земельных участков на кадастровом плане территории под многоквартирным домом, расположенным по адресу: г. Солнечногорск, мкр. Рекинцо, дом № 21, в период с 7 по 15 декабря 2023 года в Городском центре народного творчества и досуга Лепсе, расположенном по адресу: Российская Федерация, Московская область, город Солнечногорск, ул. Красная, дом 113.
3. Определить:
  - председателем общественных обсуждений: М.В. Тарасенко – начальника Управления архитектуры и градостроительства администрации городского округа Солнечногорск Московской области;
  - секретарем общественных обсуждений: О.А. Шумову – главного эксперта отдела архитектуры Управления архитектуры и градостроительства администрации городского округа Солнечногорск Московской области.
4. Назначить Управление архитектуры и градостроительства администрации городского округа Солнечногорск Московской области ответственным структурным подразделением за подготовку и проведение общественных обсуждений по вопросу рассмотрения схемы расположения земельного участка или земельных участков на кадастровом плане территории под многоквартирным домом, расположенным по адресу: г. Солнечногорск, мкр. Рекинцо, дом № 21.
5. Управлению архитектуры и градостроительства администрации городского округа Солнечногорск Московской области:
  - 5.1. Подготовить оповещение о начале общественных обсуждений по вопросу рассмотрения схемы расположения земельного участка или земельных участков на кадастровом плане территории под многоквартирным домом, расположенным по адресу: г. Солнечногорск, мкр. Рекинцо, дом № 21, и обеспечить его опубликование в периодическом печатном издании – газете «Сенеж», размещение в информационно-телекоммуникационной сети Интернет: «INSOLNECHNOGORSK.RU», а также на информационных стендах и в иных местах, расположенных на территории, в отношении которой проводятся общественные обсуждения, в течение 7 дней со дня принятия настоящего постановления;
  - 5.2. Не позднее чем через 5 дней со дня принятия настоящего постановления, обеспечить размещение демонстрационного материала в информационно-телекоммуникационной сети Интернет: «INSOLNECHNOGORSK.RU»;
  - 5.3. Организовать работу по приему предложений и замечаний от участников общественных обсуждений.
6. Управлению информационной политики администрации городского округа Солнечногорск Московской области (А.М. Каурдакова) опубликовать настоящее постановление, оповещение о начале общественных обсуждений, а также схему расположения земельного участка или земельных участков на кадастровом плане территории под многоквартирным домом, расположенным по адресу: г. Солнечногорск, мкр. Рекинцо, дом № 21, в периодическом печатном издании – газете «Сенеж» и разместить в информационно-телекоммуникационной сети Интернет: «INSOLNECHNOGORSK.RU» не позднее 7 дней со дня принятия настоящего постановления.
7. Контроль за исполнением настоящего постановления возложить на заместителя Главы администрации городского округа Солнечногорск А.В. Сорокина.

Глава городского округа Солнечногорск  
**К.А. Михальков**

Приложение  
к постановлению администрации  
городского округа Солнечногорск  
Московской области  
от 05.12.2023 г. № 2613



**ОПОВЕЩЕНИЕ**  
**о проведении общественных обсуждений по вопросу рассмотрения схемы расположения земельного участка или земельных участков на кадастровом плане территории под многоквартирным домом, расположенным по адресу: г. Солнечногорск, ул. Красная, дом № 178**

Общественные обсуждения проводятся в порядке, установленном статьей 5.1 Градостроительного кодекса Российской Федерации и Положением об организации и проведении общественных обсуждений по вопросам градостроительной деятельности в городском округе Солнечногорск Московской области, решением Совета депутатов городского округа Солнечногорск от 20 июня 2023 года № 708/70 «Об утверждении Положения об организации и проведении общественных обсуждений по вопросам градостроительной деятельности в городском округе Солнечногорск Московской области», постановлением администрации городского округа Солнечногорск Московской области от 05.12.2023 № 2612 о назначении общественных обсуждений.

Орган, уполномоченный на проведение общественных обсуждений, - администрация городского округа Солнечногорск Московской области.

Срок проведения общественных обсуждений: с 7 по 21 декабря 2023 года.

Информационные материалы по теме общественных обсуждений представлены на экспозиции в Городском центре народного творчества и досуга Лепсе, расположенном по адресу: Российская Федерация, Московская область, город Солнечногорск, ул. Красная, дом 113.

Экспозиция открыта с 7 по 15 декабря 2023 года, часы работы: с 10.00 до 16.00, на выставке будут проводиться консультации по теме общественных обсуждений.

В период общественных обсуждений участники общественных обсуждений имеют право представить свои предложения и замечания в срок с 7 по 15 декабря 2023 года по обсуждаемому проекту посредством:

- записи предложений и замечаний в период работы экспозиции;
- личного обращения в уполномоченный орган;
- на электронную почту уполномоченного органа e-mail: solngor@mosreg.ru;
- портала государственных и муниципальных услуг Московской области;
- почтового отправления.

В случае введения режима повышенной готовности, чрезвычайной ситуации, чрезвычайного положения на территории, включающей территорию муниципального образования, препятствующего проведению массовых мероприятий, предоставление предложений и замечаний участниками общественных обсуждений осуществляется посредством:

## ОПОВЕЩЕНИЕ

**о проведении общественных обсуждений по вопросу рассмотрения схемы расположения земельного участка или земельных участков на кадастровом плане территории под многоквартирным домом, расположенным по адресу: г. Солнечногорск, мкр. Рекинцо, дом № 21**

Общественные обсуждения проводятся в порядке, установленном статьей 5.1 Градостроительного кодекса Российской Федерации и Положением об организации и проведении общественных обсуждений по вопросам градостроительной деятельности в городском округе Солнечногорск Московской области, решением Совета депутатов городского округа Солнечногорск от 20 июня 2023 года № 708/70 «Об утверждении Положения об организации и проведении общественных обсуждений по вопросам градостроительной деятельности в городском округе Солнечногорск Московской области», постановлением администрации городского округа Солнечногорск Московской области от 05.12.2023 № 2613 о назначении общественных обсуждений.

Орган, уполномоченный на проведение общественных обсуждений, - администрация городского округа Солнечногорск Московской области.

Срок проведения общественных обсуждений: с 7 по 21 декабря 2023 года.

Информационные материалы по теме общественных обсуждений представлены на экспозиции в Городском центре народного творчества и досуга Лепсе, расположенном по адресу: Российская Федерация, Московская область, город Солнечногорск, ул. Красная, дом 113.

Экспозиция открыта с 7 по 15 декабря 2023 года, часы работы: с 10.00 до 16.00, на выставке будут проводиться консультации по теме общественных обсуждений.

В период общественных обсуждений участники общественных обсуждений имеют право представить свои предложения и замечания в срок с 7 по 15 декабря 2023 года по обсуждаемому проекту посредством:

- записи предложений и замечаний в период работы экспозиции;
- личного обращения в уполномоченный орган;
- на электронную почту уполномоченного органа e-mail: solngor@mosreg.ru;
- портала государственных и муниципальных услуг Московской области;
- почтового отправления.

В случае введения режима повышенной готовности, чрезвычайной ситуации, чрезвычайного положения на территории, включающей территорию муниципального образования, препятствующего проведению массовых мероприятий, предоставление предложений и замечаний участниками общественных обсуждений осуществляется посредством:

- почтового отправления в адрес уполномоченного органа;
- РПГУ в электронном виде;
- обращения по электронной почте, указанной в решении о назначении общественных обсуждений;
- сайта администрации городского округа Солнечногорск Московской области.

Информационные материалы о проведении общественных обсуждений по вопросу рассмотрения схемы расположения земельного участка или земельных участков на кадастровом плане территории под многоквартирным домом, расположенным по адресу: г. Солнечногорск, мкр. Рекинцо, дом № 21, будут опубликованы 7 декабря 2023 года в газете «Сенеж» и размещены в информационно-телекоммуникационной сети Интернет «INSOLNECHNOGORSK».

Оргкомитет

## АДМИНИСТРАЦИЯ ГОРОДСКОГО ОКРУГА СОЛНЕЧНОГОРСК МОСКОВСКОЙ ОБЛАСТИ

### ПОСТАНОВЛЕНИЕ

от 05.12.2023 г. № 2614

#### О ВНЕСЕНИИ ИЗМЕНЕНИЯ В ПОСТАНОВЛЕНИЕ АДМИНИСТРАЦИИ ГОРОДСКОГО ОКРУГА СОЛНЕЧНОГОРСК МОСКОВСКОЙ ОБЛАСТИ ОТ 27 АВГУСТА 2019 ГОДА № 1441

**«ОБ УТВЕРЖДЕНИИ ПОЛОЖЕНИЯ ОБ ОРГАНИЗАЦИИ И ПРОВЕДЕНИИ ОТКРЫТЫХ АУКЦИОНОВ В ЭЛЕКТРОННОЙ ФОРМЕ НА ПРАВО ЗАКЛЮЧЕНИЯ ДОГОВОРОВ НА УСТАНОВКУ И ЭКСПЛУАТАЦИЮ РЕКЛАМНЫХ КОНСТРУКЦИЙ НА ЗЕМЕЛЬНОМ УЧАСТКЕ, ЗДАНИИ ИЛИ ИНОМ НЕДВИЖИМОМУ ИМУЩЕСТВУ, НАХОДЯЩЕМСЯ В МУНИЦИПАЛЬНОЙ СОБСТВЕННОСТИ ГОРОДСКОГО ОКРУГА СОЛНЕЧНОГОРСК МОСКОВСКОЙ ОБЛАСТИ, А ТАКЖЕ ЗЕМЕЛЬНОМУ УЧАСТКУ, ГОСУДАРСТВЕННАЯ СОБСТВЕННОСТЬ НА КОТОРЫЙ НЕ РАЗГРАНИЧЕНА, НА ТЕРРИТОРИИ ГОРОДСКОГО ОКРУГА СОЛНЕЧНОГОРСК МОСКОВСКОЙ ОБЛАСТИ»**

Руководствуясь Гражданским кодексом Российской Федерации, Федеральным законом от 6 октября 2003 года № 131-ФЗ «Об общих принципах организации местного самоуправления в Российской Федерации», Федеральным законом от 13 марта 2006 года № 38-ФЗ «О рекламе», Федеральным законом от 26 июля 2006 года № 135-ФЗ «О защите конкуренции», Уставом городского округа Солнечногорск Московской области, письмом Министерства информационных и социальных коммуникаций Московской области от 14 сентября 2023 года № 27Исх-5170, администрация городского округа Солнечногорск Московской области постановляет:

1. Внести изменение в приложение к постановлению администрации городского округа Солнечногорск Московской области от 27 августа 2019 года № 1441 «Об утверждении Положения об организации и проведении открытых аукционов в электронной форме на право заключения договоров на установку и эксплуатацию рекламных конструкций на земельном участке, здании или ином недвижимом имуществе, находящемся в муниципальной собственности городского округа Солнечногорск Московской области, а также земельном участке, государственная собственность на который не разграничена, на территории городского округа Солнечногорск Московской области», изложив его в редакции согласно приложению к настоящему постановлению.

2. Признать утратившим силу пункт 1 постановления администрации городского округа Солнечногорск Московской области от 20 апреля 2021 года № 583 «О внесении изменения в постановление администрации городского округа Солнечногорск от 27 августа 2019 года № 1441 «Об утверждении Положения об организации и проведении открытых аукционов в электронной форме на право заключения договоров на установку и эксплуатацию рекламных конструкций на земельном участке, здании или ином недвижимом имуществе, находящемся в муниципальной собственности городского округа Солнечногорск Московской области, а также земельном участке, государственная собственность на который не разграничена, на территории городского округа Солнечногорск Московской области».

3. Настоящее постановление вступает в силу с даты его подписания.

4. Управлению информационной политики администрации городского округа Солнечногорск Московской области (А.М. Каурдакова) опубликовать настоящее постановление в газете «Сенеж» и разместить в информационно-телекоммуникационной сети Интернет: «INSOLNECHNOGORSK.RU».

5. Контроль за исполнением настоящего постановления возложить на заместителя Главы администрации городского округа Солнечногорск К.О. Типографщика.

Глава городского округа Солнечногорск  
**К.А. Михальков**

Полный текст документа опубликован на сайте [insolnechnogorsk.ru](http://insolnechnogorsk.ru).

## АДМИНИСТРАЦИЯ ГОРОДСКОГО ОКРУГА СОЛНЕЧНОГОРСК МОСКОВСКОЙ ОБЛАСТИ

### ПОСТАНОВЛЕНИЕ

от 05.12.2023 г. № 2615

#### О ВНЕСЕНИИ ИЗМЕНЕНИЯ В ПОСТАНОВЛЕНИЕ АДМИНИСТРАЦИИ ГОРОДСКОГО ОКРУГА СОЛНЕЧНОГОРСК МОСКОВСКОЙ ОБЛАСТИ ОТ 30 ДЕКАБРЯ 2022 ГОДА № 2467

**«ОБ УТВЕРЖДЕНИИ ПОРЯДКА ПРЕДОСТАВЛЕНИЯ СУБСИДИИ НА ПОГАШЕНИЕ ПРОСРОЧЕННОЙ ЗАДОЛЖЕННОСТИ МУНИЦИПАЛЬНЫХ ПРЕДПРИЯТИЙ ПЕРЕД ПОСТАВЩИКАМИ УСЛУГ ВОДОСНАБЖЕНИЯ И ВОДООТВЕДЕНИЯ ПУТЕМ ВОЗМЕЩЕНИЯ ЧАСТИ НЕДОПОЛУЧЕННЫХ ДОХОДОВ ТАКИХ МУНИЦИПАЛЬНЫХ ПРЕДПРИЯТИЙ, ОБРАЗОВАВШИХСЯ В СВЯЗИ С ЗАДОЛЖЕННОСТЬЮ ЛИКВИДИРОВАННЫХ В УСТАНОВЛЕННОМ ЗАКОНОДАТЕЛЬСТВОМ ПОРЯДКЕ ЮРИДИЧЕСКИХ ЛИЦ, ОКАЗЫВАВШИХ УСЛУГИ В СФЕРЕ ЖИЛИЩНО-КОММУНАЛЬНОГО ХОЗЯЙСТВА, ПРИЗНАННОЙ НЕВОЗМОЖНОЙ К ВЗЫСКАНИЮ»**

В соответствии с Бюджетным кодексом Российской Федерации, Федеральным законом от 6 октября 2003 года № 131-ФЗ «Об общих принципах организации местного самоуправления в Российской Федерации», Федеральным законом от 14 ноября 2002 года № 161-ФЗ «О государственных и муниципальных унитарных предприятиях», Уставом городского округа Солнечногорск Московской области, учитывая протест Солнечногорской городской прокуратуры от 24 ноября 2023 Вх. № 31463, администрация городского округа Солнечногорск Московской области постановляет:

1. Внести изменение в Порядок предоставления субсидии на погашение просроченной задолженности муниципальных предприятий перед поставщиками услуг водоснабжения и водоотведения путем возмещения части недополученных доходов таких муниципальных предприятий, образовавшихся в связи с задолженностью ликвидированных в установленном законодательством порядке юридических лиц, оказывавших услуги в сфере жилищно-коммунального хозяйства, признанной невозможной к взысканию, утвержденный постановлением администрации городского округа Солнечногорск Московской области от 30 декабря 2022 года № 2467 «Об утверждении Порядка предоставления субсидии на погашение просроченной задолженности муниципальных предприятий перед поставщиками услуг водоснабжения и водоотведения путем возмещения части недополученных доходов таких муниципальных предприятий, образовавшихся в связи с задолженностью ликвидированных в установленном законодательством порядке юридических лиц, оказывавших услуги в сфере жилищно-коммунального хозяйства, признанной невозможной к взысканию» (далее - Порядок), изложив подпункт 3 пункт 11 Порядка в следующей редакции:

«3) получатели субсидии не должны являться иностранными юридическими лицами, в том числе местом регистрации, которого является государство или территория, включенные в утверждаемый Министерством финансов Российской Федерации перечень государств и территорий, используемых для промежуточного (офшорного) владения активами в Российской Федерации (далее - офшорные компании), а также российскими юридическими лицами, в уставном (складочном) капитале, которых доля прямого или косвенного (через третьих лиц) участия офшорных компаний в совокупности превышает 25 процентов».

2. Настоящее постановление вступает в силу с даты его официального опубликования.

3. Управлению информационной политики администрации городского округа Солнечногорск Московской области (А.М. Каурдакова) опубликовать настоящее постановление в газете «Сенеж» и разместить в информационно-телекоммуникационной сети Интернет: «INSOLNECHNOGORSK.RU» в течение 15 дней с даты его подписания.

4. Контроль за исполнением настоящего постановления возложить на заместителя Главы администрации городского округа Солнечногорск А.В. Синелобова.

Глава городского округа Солнечногорск  
**К.А. Михальков**

## АДМИНИСТРАЦИЯ ГОРОДСКОГО ОКРУГА СОЛНЕЧНОГОРСК МОСКОВСКОЙ ОБЛАСТИ

### ПОСТАНОВЛЕНИЕ

от 05.12.2023 г. № 2617

#### О ПРИЗНАНИИ УТРАТИВШИМИ СИЛУ ОТДЕЛЬНЫХ ПОСТАНОВЛЕНИЙ

В соответствии Федеральным законом от 6 октября 2003 года № 131-ФЗ «Об общих принципах организации местного самоуправления в Российской Федерации», Законом Московской области от 28 декабря 2018 года № 246/2018-ОЗ «Об организации местного самоуправления на территории Солнечногорского муниципального района», решением Совета депутатов городского округа Солнечногорск от 17 апреля 2019 года № 10/1 «О правопреемстве органов местного самоуправления городского округа Солнечногорск», Уставом городского округа Солнечногорск Московской области администрация городского округа Солнечногорск Московской области постановляет:

1. Признать утратившими силу:

1.1. Постановление Главы Солнечногорского муниципального района Московской области от 23 мая 2018 года № 1039 «Об утверждении Порядка предоставления субсидии юридическим лицам (за исключением муниципальных учреждений) на возмещение недополученных доходов, связанных с реализацией тепловой энергии и горячего водоснабжения для населения на территории Солнечногорского муниципального района и Регламена проведения отбора юридического лица для предоставления субсидии юридическим лицам (за исключением муниципальных учреждений) на возмещение недополученных доходов, связанных с реализацией тепловой энергии и горячего водоснабжения для населения на территории Солнечногорского муниципального района»;

1.2. Постановление Главы Солнечногорского муниципального района Московской области от 22 июня 2018 года № 1323 «Об утверждении Порядка предоставления субсидии из бюджета Солнечногорского муниципального района Московской области юридическим лицам, индивидуальным предпринимателям, осуществляющим управление многоквартирными домами, на возмещение части затрат, связанных с выполненным ремонтом подъездов в многоквартирных домах»;

1.3. Постановление Главы Солнечногорского муниципального района Московской области от 30 июля 2018 года № 1539 «О внесении изменений в Постановление Главы Солнечногорского муниципального района от 22 июня 2018 года № 1323 «Об утверждении Порядка предоставления субсидии из бюджета Солнечногорского муниципального района Московской области юридическим лицам, индивидуальным предпринимателям, осуществляющим управление многоквартирными домами, на возмещение части затрат, связанных с выполненным ремонтом подъездов в многоквартирных домах»»;

1.4. Постановление Главы Солнечногорского муниципального района Московской области от 30 августа 2018 года № 1791 «Об утверждении Порядка предоставления субсидии юридическим лицам (за исключением муниципальных учреждений) на возмещение затрат, связанных с ликвидацией несанкционированных навалов мусора на территории Солнечногорского муниципального района и Регламена проведения отбора юридического лица для предоставления субсидии юридическим лицам (за исключением муниципальных учреждений) на возмещение затрат, связанных с ликвидацией несанкционированных навалов мусора на территории Солнечногорского муниципального района»;

1.5. Постановление Главы Солнечногорского муниципального района Московской области от 19 февраля 2019 года № 202 «Об утверждении Порядка предоставления субсидии из бюджета Солнечногорского муниципального района Московской области юридическим лицам, индивидуальным предпринимателям, осуществляющим управление многоквартирными домами, на возмещение части затрат, связанных с выполненным ремонтом подъездов в многоквартирных домах на территории Солнечногорского муниципального района Московской области»;

1.6. Постановление администрации городского округа Солнечногорск Московской области от 3 июня 2019 года № 857 «О внесении изменения в постановление Главы Солнечногорского муниципального района от 19 февраля 2019 года № 202 «Об утверждении Порядка предоставления субсидии из бюджета Солнечногорского муниципального района Московской области юридическим лицам, индивидуальным предпринимателям, осуществляющим управление многоквартирными домами, на возмещение части затрат, связанных с выполненным ремонтом подъездов в многоквартирных домах на территории Солнечногорского муниципального района Московской области».

2. Настоящее постановление вступает в силу со дня его официального опубликования.

3. Управлению информационной политики администрации городского округа Солнечногорск Московской области (А.М. Каурдакова) опубликовать настоящее постановление в газете «Сенеж» и разместить в информационно-телекоммуникационной сети Интернет: «INSOLNECHNOGORSK.RU» в течение 15 дней с даты его подписания.

4. Контроль за исполнением настоящего постановления возложить на заместителя Главы администрации городского округа Солнечногорск А.В. Синелобова.

Глава городского округа Солнечногорск  
**К.А. Михальков**

## АДМИНИСТРАЦИЯ ГОРОДСКОГО ОКРУГА СОЛНЕЧНОГОРСК МОСКОВСКОЙ ОБЛАСТИ

### ПОСТАНОВЛЕНИЕ

от 05.12.2023 г. № 2619

#### О ПРОВЕДЕНИИ ОБЩЕСТВЕННЫХ ОБСУЖДЕНИЙ ПО ВОПРОСУ РАССМОТРЕНИЯ СХЕМЫ РАСПОЛОЖЕНИЯ ЗЕМЕЛЬНОГО УЧАСТКА ИЛИ ЗЕМЕЛЬНЫХ УЧАСТКОВ НА КАДАСТРОВом ПЛАНЕ ТЕРРИТОРИИ ПОД МНОГООКВАРТИРНЫМ ДОМОМ, РАСПОЛОЖЕННЫМ ПО АДРЕСУ: Г. СОЛНЕЧНОГОРСК, МКР. РЕКИНЦО, ДОМ № 28

В соответствии с Градостроительным кодексом Российской Федерации, статьями 11.3, 11.10 Земельного кодекса Российской Федерации, Федеральным законом от 6 октября 2003 года № 131-ФЗ «Об общих принципах организации местного самоуправления в Российской Федерации», Законом Московской области от 24 июля 2014 года № 107/2014-ОЗ «О наделении органов местного самоуправления муниципальных образований Московской области отдельными государственными полномочиями Московской области», постановлением Губернатора Московской области от 12 марта 2020 года № 108-ПГ «О введении в Московской области режима повышенной готовности для органов управления и сил Московской областной системы предупреждения и ликвидации чрезвычайных ситуаций и некоторых мерах по предотвращению распространения новой коронавирусной инфекции (COVID-19) на территории Московской области», решением Совета депутатов городского округа Солнечногорск от 20 июня 2023 года № 708/70 «Об утверждении Положения об организации и проведении общественных обсуждений по вопросам градостроительной деятельности в городском округе Солнечногорск Московской области», постановлением администрации городского округа Солнечногорск Московской области от 23 августа 2023 года № 1654 «Об утверждении Административного регламента предоставления муниципальной услуги «Включение предложений и замечаний в протокол общественных обсуждений в сфере градостроительной деятельности» администрации городского округа Солнечногорск Московской области постановляет:

1. Провести на территории городского округа Солнечногорск Московской области в период с 7 по 21 декабря 2023 года общественные обсуждения по вопросу рассмотрения схемы расположения земельного участка или земельных участков на кадастровом плане территории под многоквартирным домом, расположенным по адресу: г. Солнечногорск, мкр. Рекинцо, дом № 28 (приложение).

2. Разместить экспозицию общественных обсуждений по вопросу рассмотрения схемы расположения земельного участка или земельных участков на кадастровом плане территории под многоквартирным домом, расположенным по адресу: г. Солнечногорск, мкр. Рекинцо, дом № 28, в период с 7 по 15 декабря 2023 года в Городском центре народного творчества и досуга Лепсе, расположенном по адресу: Российская Федерация, Московская область, город Солнечногорск, ул. Красная, дом 113.

3. Определить:

- председателем общественных обсуждений: М.В. Тарасенко – начальница Управления архитектуры и градостроительства администрации городского округа Солнечногорск Московской области;

- секретарем общественных обсуждений: О.А. Шумову – главного эксперта отдела архитектуры Управления архитектуры и градостроительства администрации городского округа Солнечногорск Московской области.

4. Назначить Управление архитектуры и градостроительства администрации городского округа Солнечногорск Московской области ответственным структурным подразделением за подготовку и проведение общественных обсуждений по вопросу рассмотрения схемы расположения земельного участка или земельных участков на кадастровом плане территории под многоквартирным домом, расположенным по адресу: г. Солнечногорск, мкр. Рекинцо, дом № 28.

5. Управлению архитектуры и градостроительства администрации городского округа Солнечногорск Московской области:

5.1. Подготовить оповещение о начале общественных обсуждений по вопросу рассмотрения схемы расположения земельного участка или земельных участков на кадастровом плане территории под многоквартирным домом, расположенным по адресу: г. Солнечногорск, мкр. Рекинцо, дом № 28, и обеспечить его опубликование в периодическом печатном издании – газете «Сенеж», размещение в информационно-телекоммуникационной сети Интернет: «INSOLNECHNOGORSK.RU», а также на информационных стендах и в иных местах, расположенных на территории, в отношении которой проводятся общественные обсуждения, в течение 7 дней со дня принятия настоящего постановления;

5.2. Не позднее чем через 5 дней со дня принятия настоящего постановления, обеспечить размещение демонстрационного материала в информационно-телекоммуникационной сети Интернет: «INSOLNECHNOGORSK.RU»;

5.3. Организовать работу по приему предложений и замечаний от участников общественных обсуждений.

6. Управлению информационной политики администрации городского округа Солнечногорск Московской области (А.М. Каурдакова) опубликовать настоящее постановление, оповещение о начале общественных обсуждений, а также схему расположения земельного участка или земельных участков на кадастровом плане территории под многоквартирным домом, расположенным по адресу: г. Солнечногорск, мкр. Рекинцо, дом № 28, в периодическом печатном издании – газете «Сенеж» и разместить в информационно-телекоммуникационной сети Интернет: «INSOLNECHNOGORSK.RU» не позднее 7 дней со дня принятия настоящего постановления.

7. Контроль за исполнением настоящего постановления возложить на заместителя Главы администрации городского округа Солнечногорск А.В. Сорокина.

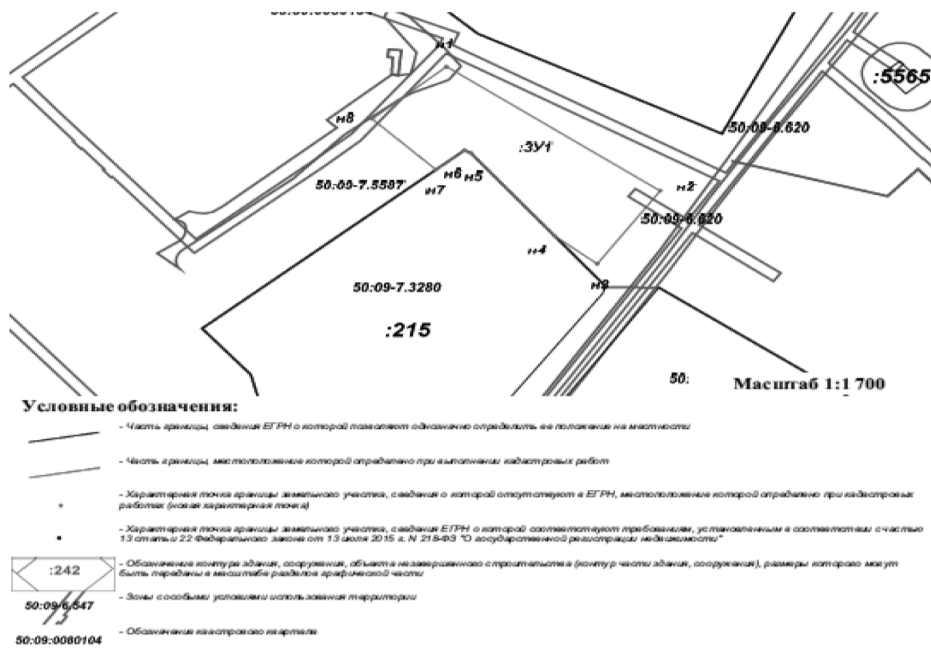
Глава городского округа Солнечногорск  
**К.А. Михальков**

Приложение  
к постановлению администрации  
городского округа Солнечногорск  
Московской области  
от 05.12.2023 г. № 2619

## Схема расположения земельного участка или земельных участков на кадастровом плане территории

Система координат: МСК 50-2					
Условный номер земельного участка: 337					
Площадь земельного участка: 2 000 м <sup>2</sup>					
(Указываются проектная площадь обрабатываемого земельного участка, вычисленная с использованием технологических и программных средств, в том числе размещенных на официальном сайте федеральной власти исполнительных органов государственной власти, уполномоченного Правительством Российской Федерации на осуществление государственного кадастрового учета, государственной регистрации прав, ведение Единого государственного реестра недвижимости и предоставление сведений, содержащихся в Едином государственном реестре недвижимости, в информационно-телекоммуникационной сети Интернет (далее - официальный сайт), с округлением до 1 квадратного метра. Указанное значение площади земельного участка может быть уточнено при проведении кадастровых работ не более чем на десять процентов)					
Обозначение характерных точек границ	Координаты		Обозначение характерных точек границ	Координаты	
	X	Y		X	Y
n1	516 823,07	2 157 804,26	n6	516 788,98	2 157 810,27
n2	516 772,47	2 157 874,96	n7	516 781,07	2 157 800,82
n3	516 742,59	2 157 854,09	n8	516 801,88	2 157 779,71
n4	516 753,95	2 157 840,16	n1	516 823,07	2 157 804,26
n5	516 787,90	2 157 812,39			



**ОПОВЕЩЕНИЕ****о проведении общественных обсуждений по вопросу рассмотрения схемы расположения земельного участка или земельных участков на кадастровом плане территории под многоквартирным домом, расположенным по адресу: г. Солнечногорск, мкр. Рекино, дом № 28**

Общественные обсуждения проводятся в порядке, установленном статьей 5.1 Градостроительного кодекса Российской Федерации и Положением об организации и проведении общественных обсуждений по вопросам градостроительной деятельности в городском округе Солнечногорск Московской области, решением Совета депутатов городского округа Солнечногорск от 20 июня 2023 года № 708/70 «Об утверждении Положения об организации и проведении общественных обсуждений по вопросам градостроительной деятельности в городском округе Солнечногорск Московской области», постановлением администрации городского округа Солнечногорск Московской области от 05.12.2023 № 2619 о назначении общественных обсуждений.

Орган, уполномоченный на проведение общественных обсуждений, - администрация городского округа Солнечногорск Московской области.

Срок проведения общественных обсуждений: с 7 по 21 декабря 2023 года.

Информационные материалы по теме общественных обсуждений представлены на экспозиции в Городском центре народного творчества и досуга Лепсе, расположенном по адресу: Российская Федерация, Московская область, город Солнечногорск, ул. Красная, дом 113.

Экспозиция открыта с 7 по 15 декабря 2023 года, часы работы: с 10.00 до 16.00, на выставке будут проводиться консультации по теме общественных обсуждений.

В период общественных обсуждений участники общественных обсуждений имеют право представить свои предложения и замечания в срок с 7 по 15 декабря 2023 года по обсуждаемому проекту посредством:

- записи предложений и замечаний в период работы экспозиции;
- личного обращения в уполномоченный орган;
- на электронную почту уполномоченного органа e-mail: solngor@mosreg.ru;
- портала государственных и муниципальных услуг Московской области;
- почтового отправления.

В случае введения режима повышенной готовности, чрезвычайной ситуации, чрезвычайного положения на территории, включающей территорию муниципального образования, препятствующего проведению массовых мероприятий, предоставление предложений и замечаний участниками общественных обсуждений осуществляется посредством:

- почтового отправления в адрес уполномоченного органа;
- РПГУ в электронном виде;
- обращения по электронной почте, указанной в решении о назначении общественных обсуждений;
- сайта администрации городского округа Солнечногорск Московской области.

Информационные материалы о проведении общественных обсуждений по вопросу рассмотрения схемы расположения земельного участка или земельных участков на кадастровом плане территории под многоквартирным домом, расположенным по адресу: г. Солнечногорск, мкр. Рекино, дом № 28, будут опубликованы 7 декабря 2023 года в газете «Сенеж» и размещены в информационно-телекоммуникационной сети Интернет «INSOLNECHNOGORSK».

Оргкомитет

АДМИНИСТРАЦИЯ ГОРОДСКОГО ОКРУГА СОЛНЕЧНОГОРСК МОСКОВСКОЙ ОБЛАСТИ  
ПОСТАНОВЛЕНИЕ  
от 05.12.2023 г. № 2620

**О ПРОВЕДЕНИИ ОБЩЕСТВЕННЫХ ОБСУЖДЕНИЙ ПО ВОПРОСУ РАССМОТРЕНИЯ СХЕМЫ РАСПОЛОЖЕНИЯ ЗЕМЕЛЬНОГО УЧАСТКА ИЛИ ЗЕМЕЛЬНЫХ УЧАСТКОВ НА КАДАСТРОВом ПЛАНЕ ТЕРРИТОРИИ ПОД МНОГОКВАРТИРНЫМ ДОМОМ, РАСПОЛОЖЕННЫМ ПО АДРЕСУ: Г. СОЛНЕЧНОГОРСК, УЛ. КРЕСТЬЯНСКАЯ, ДОМ № 5**

В соответствии с Градостроительным кодексом Российской Федерации, статьями 11.3, 11.10 Земельного кодекса Российской Федерации, Федеральным законом от 6 октября 2003 года № 131-ФЗ «Об общих принципах организации местного самоуправления в Российской Федерации», Законом Московской области от 24 июля 2014 года № 107/2014-ОЗ «О наделении органов местного самоуправления муниципальных образований Московской области отдельными государственными полномочиями Московской области», постановлением Губернатора Московской области от 12 марта 2020 года № 108-ПГ «О введении в Московской области режима повышенной готовности для органов управления и сил Московской области системы предупреждения и ликвидации чрезвычайных ситуаций и некоторых мерах по предотвращению распространения новой коронавирусной инфекции (COVID-19) на территории Московской области», решением Совета депутатов городского округа Солнечногорск от 20 июня 2023 года № 708/70 «Об утверждении Положения об организации и проведении общественных обсуждений по вопросам градостроительной деятельности в городском округе Солнечногорск Московской области», постановлением администрации городского округа Солнечногорск Московской области от 23 августа 2023 года № 1654 «Об утверждении Административного регламента предоставления муниципальной услуги «Включение предложений и замечаний в протокол общественных обсуждений в сфере градостроительной деятельности» администрации городского округа Солнечногорск Московской области постановляет:

1. Провести на территории городского округа Солнечногорск Московской области в период с 7 по 21 декабря 2023 года общественные обсуждения по вопросу рассмотрения схемы расположения земельного участка или земельных участков на кадастровом плане территории под многоквартирным домом, расположенным по адресу: г. Солнечногорск, ул. Крестьянская, дом № 5 (приложение).
2. Разместить экспозицию общественных обсуждений по вопросу рассмотрения схемы расположения земельного участка или земельных участков на кадастровом плане территории под многоквартирным домом, расположенным по адресу: г. Солнечногорск, ул. Крестьянская, дом № 5, в период с 7 по 15 декабря 2023 года в Городском центре народного творчества и досуга Лепсе, расположенном по адресу: Российская Федерация, Московская область, город Солнечногорск, ул. Красная, дом 113.
3. Определить:

- председателем общественных обсуждений: М.В. Тарасенко – начальника Управления архитектуры и градостроительства администрации городского округа Солнечногорск Московской области;

- секретарем общественных обсуждений: О.А. Шумову – главного эксперта отдела архитектуры Управления архитектуры и градостроительства администрации городского округа Солнечногорск Московской области.

4. Назначить Управление архитектуры и градостроительства администрации городского округа Солнечногорск Московской области ответственным структурным подразделением за подготовку и проведение общественных обсуждений по вопросу рассмотрения схемы расположения земельного участка или земельных участков на кадастровом плане территории под многоквартирным домом, расположенным по адресу: г. Солнечногорск, ул. Крестьянская, дом № 5.

5. Управлению архитектуры и градостроительства администрации городского округа Солнечногорск Московской области:

1. Подготовить оповещение о начале общественных обсуждений по вопросу рассмотрения схемы расположения земельного участка или земельных участков на кадастровом плане территории под многоквартирным домом, расположенным по адресу: г. Солнечногорск, ул. Крестьянская, дом № 5, и обеспечить его опубликование в периодическом печатном издании – газете «Сенеж», размещение в информационно-телекоммуникационной сети Интернет: «INSOLNECHNOGORSK.RU», а также на информационных стендах и в иных местах, расположенных на территории, в отношении которой проводятся общественные обсуждения, в течение 7 дней со дня принятия настоящего постановления;
2. Не позднее чем через 5 дней со дня принятия настоящего постановления, обеспечить размещение демонстрационного материала в информационно-телекоммуникационной сети Интернет: «INSOLNECHNOGORSK.RU»;
3. Организовать работу по приему предложений и замечаний от участников общественных обсуждений.

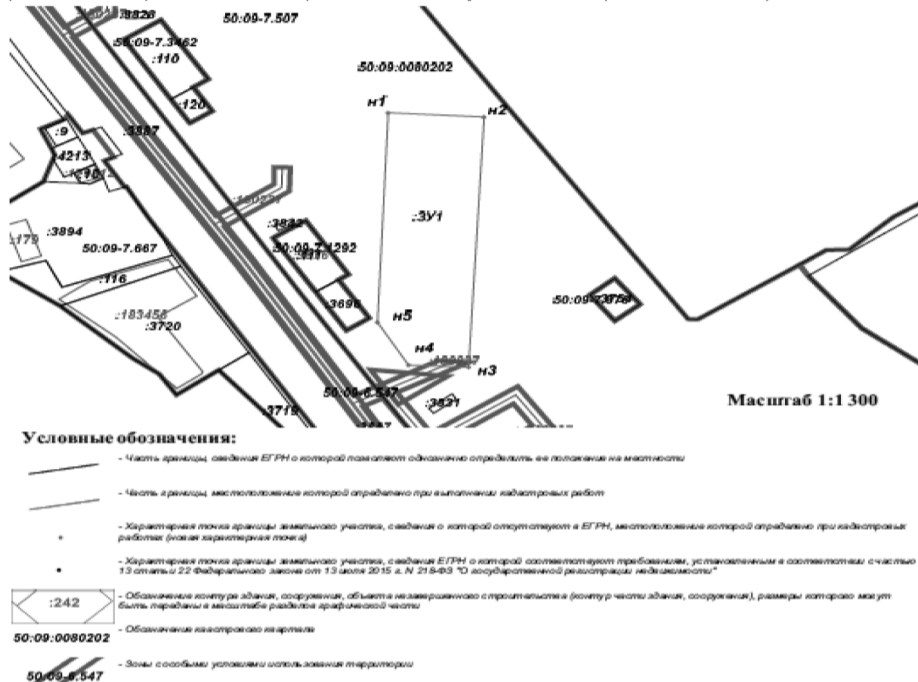
6. Управлению информационной политики администрации городского округа Солнечногорск Московской области (А.М. Каурдакова) опубликовать настоящее постановление, оповещение о начале общественных обсуждений, а также схему расположения земельного участка или земельных участков на кадастровом плане территории под многоквартирным домом, расположенным по адресу: г. Солнечногорск, ул. Крестьянская, дом № 5, в периодическом печатном издании – газете «Сенеж» и разместить в информационно-телекоммуникационной сети Интернет: «INSOLNECHNOGORSK.RU» не позднее 7 дней со дня принятия настоящего постановления.

7. Контроль за исполнением настоящего постановления возложить на заместителя Главы администрации городского округа Солнечногорск А.В. Сорокина.

Глава городского округа Солнечногорск  
**К.А. Михальков**

**Схема расположения земельного участка или земельных участков на кадастровом плане территории**

Система координат: МСК 50-2						
Условный номер земельного участка		:3У1				
(указывается в случае, если предусматривается образование двух и более земельных участков)						
Площадь земельного участка		1 828 м <sup>2</sup>				
(указывается проектная площадь образуемого земельного участка, вычисленная с использованием геодезических и программных средств, в том числе размещенных на официальном сайте федерального органа исполнительной власти, уполномоченного Правительством Российской Федерации на осуществление государственного кадастрового учета, государственной регистрации прав, в Едином государственном реестре недвижимости и предоставление сведений, содержащихся в Едином государственном реестре недвижимости, в информационно-телекоммуникационной сети "Интернет" (далее - официальный сайт), с округлением до 1 квадратного метра. Указанное значение площади земельного участка может быть уточнено при проведении кадастровых работ не более чем на десять процентов)						
Обозначение характерных точек границ	Координаты		Обозначение характерных точек границ		Координаты	
	(указываются в случае подготовки схемы расположения земельного участка с использованием геодезических и программных средств, в том числе размещенных на официальном сайте. Значения координат, полученные с использованием указанных геодезических и программных средств, указываются с округлением до 0,01 метра)		(указываются в случае подготовки схемы расположения земельного участка с использованием геодезических и программных средств, в том числе размещенных на официальном сайте. Значения координат, полученные с использованием указанных геодезических и программных средств, указываются с округлением до 0,01 метра)			
	X	Y		X	Y	
н1	517 518,31	2 156 298,56	н4	517 439,94	2 156 303,75	
н2	517 517,03	2 156 323,01	н5	517 453,25	2 156 295,85	
н3	517 439,31	2 156 319,12	н1	517 518,31	2 156 298,56	

**ОПОВЕЩЕНИЕ****о проведении общественных обсуждений по вопросу рассмотрения схемы расположения земельного участка или земельных участков на кадастровом плане территории под многоквартирным домом, расположенным по адресу: г. Солнечногорск, ул. Крестьянская, дом № 5**

Общественные обсуждения проводятся в порядке, установленном статьями 5.1 Градостроительного кодекса Российской Федерации и Положением об организации и проведении общественных обсуждений по вопросам градостроительной деятельности в городском округе Солнечногорск Московской области, решением Совета депутатов городского округа Солнечногорск от 20 июня 2023 года № 708/70 «Об утверждении Положения об организации и проведении общественных обсуждений по вопросам градостроительной деятельности в городском округе Солнечногорск Московской области», постановлением администрации городского округа Солнечногорск Московской области от 05.12.2023 № 2620 о назначении общественных обсуждений.

Орган, уполномоченный на проведение общественных обсуждений, - администрация городского округа Солнечногорск Московской области.

Срок проведения общественных обсуждений: с 7 по 21 декабря 2023 года.

Информационные материалы по теме общественных обсуждений представлены на экспозиции в Городском центре народного творчества и досуга Лепсе, расположенном по адресу: Российская Федерация, Московская область, город Солнечногорск, ул. Красная, дом 113.

Экспозиция открыта с 7 по 15 декабря 2023 года, часы работы: с 10.00 до 16.00, на выставке будут проводиться консультации по теме общественных обсуждений.

В период общественных обсуждений участники общественных обсуждений имеют право представить свои предложения и замечания в срок с 7 по 15 декабря 2023 года по обсуждаемому проекту посредством:

- записи предложений и замечаний в период работы экспозиции;
- личного обращения в уполномоченный орган;
- на электронную почту уполномоченного органа e-mail: solngor@mosreg.ru;
- портала государственных и муниципальных услуг Московской области;
- почтового отправления.

В случае введения режима повышенной готовности, чрезвычайной ситуации, чрезвычайного положения на территории, включающей территорию муниципального образования, препятствующего проведению массовых мероприятий, предоставление предложений и замечаний участниками общественных обсуждений осуществляется посредством:

- почтового отправления в адрес уполномоченного органа;
- РПГУ в электронном виде;
- обращения по электронной почте, указанной в решении о назначении общественных обсуждений;
- сайта администрации городского округа Солнечногорск Московской области.

Информационные материалы о проведении общественных обсуждений по вопросу рассмотрения схемы расположения земельного участка или земельных участков на кадастровом плане территории под многоквартирным домом, расположенным по адресу: г. Солнечногорск, ул. Крестьянская, дом № 5, будут опубликованы 7 декабря 2023 года в газете «Сенеж» и размещены в информационно-телекоммуникационной сети Интернет «INSOLNECHNOGORSK».

Оргкомитет

АДМИНИСТРАЦИЯ ГОРОДСКОГО ОКРУГА СОЛНЕЧНОГОРСК МОСКОВСКОЙ ОБЛАСТИ  
ПОСТАНОВЛЕНИЕ  
от 05.12.2023 г. № 2621

**О ПРОВЕДЕНИИ ОБЩЕСТВЕННЫХ ОБСУЖДЕНИЙ ПО ВОПРОСУ РАССМОТРЕНИЯ СХЕМЫ РАСПОЛОЖЕНИЯ ЗЕМЕЛЬНОГО УЧАСТКА ИЛИ ЗЕМЕЛЬНЫХ УЧАСТКОВ НА КАДАСТРОВом ПЛАНЕ ТЕРРИТОРИИ ПОД МНОГОКВАРТИРНЫМ ДОМОМ, РАСПОЛОЖЕННЫМ ПО АДРЕСУ: Г. СОЛНЕЧНОГОРСК, УЛ. ВЕРТЛИНСКАЯ, ДОМ № 10**

В соответствии с Градостроительным кодексом Российской Федерации, статьями 11.3, 11.10 Земельного кодекса Российской Федерации, Федеральным законом от 6 октября 2003 года № 131-ФЗ «Об общих принципах организации местного самоуправления в Российской Федерации», Законом Московской области от 24 июля 2014 года № 107/2014-ОЗ «О наделении органов местного самоуправления муниципальных образований Московской области отдельными государственными полномочиями Московской области», постановлением Губернатора Московской области от 12 марта 2020 года № 108-ПГ «О введении в Московской области режима повышенной готовности для органов управления и сил Московской области системы предупреждения и ликвидации чрезвычайных ситуаций и некоторых мерах по предотвращению распространения новой коронавирусной инфекции (COVID-19) на территории Московской области», решением Совета депутатов городского округа Солнечногорск от 20 июня 2023 года № 708/70 «Об утверждении Положения об организации и проведении общественных обсуждений по вопросам градостроительной деятельности в городском округе Солнечногорск Московской области», постановлением администрации городского округа Солнечногорск Московской области от 23 августа 2023 года № 1654 «Об утверждении Административного регламента предоставления муниципальной услуги «Включение предложений и замечаний в протокол общественных обсуждений в сфере градостроительной деятельности» администрации городского округа Солнечногорск Московской области постановляет:

1. Провести на территории городского округа Солнечногорск Московской области в период с 7 по 21 декабря 2023 года общественные обсуждения по вопросу рассмотрения схемы расположения земельного участка или земельных участков на кадастровом плане территории под многоквартирным домом, расположенным по адресу: г. Солнечногорск, ул. Вертинская, дом № 10 (приложение).
2. Разместить экспозицию общественных обсуждений по вопросу рассмотрения схемы расположения земельного участка или земельных участков на кадастровом плане территории под многоквартирным домом, расположенным по адресу: г. Солнечно-

горск, ул. Вертинская, дом № 10, в период с 7 по 15 декабря 2023 года в Городском центре народного творчества и досуга Лепсе, расположенном по адресу: Российская Федерация, Московская область, город Солнечногорск, ул. Красная, дом 113.

3. Определить:  
- председателем общественных обсуждений: М.В. Тарасенко – начальника Управления архитектуры и градостроительства администрации городского округа Солнечногорск Московской области;  
- секретарем общественных обсуждений: О.А. Шумову – главного эксперта отдела архитектуры Управления архитектуры и градостроительства администрации городского округа Солнечногорск Московской области.

4. Назначить Управление архитектуры и градостроительства администрации городского округа Солнечногорск Московской области ответственным структурным подразделением за подготовку и проведение общественных обсуждений по вопросу рассмотрения схемы расположения земельного участка или земельных участков на кадастровом плане территории под многоквартирным домом, расположенным по адресу: г. Солнечногорск, ул. Вертинская, дом № 10.

5. Управлению архитектуры и градостроительства администрации городского округа Солнечногорск Московской области:

5.1. Подготовить оповещение о начале общественных обсуждений по вопросу рассмотрения схемы расположения земельного участка или земельных участков на кадастровом плане территории под многоквартирным домом, расположенным по адресу: г. Солнечногорск, ул. Вертинская, дом № 10, и обеспечить его опубликование в периодическом печатном издании – газете «Сенеж», размещение в информационно-телекоммуникационной сети Интернет: «INSOLNECHNOGORSK.RU», а также на информационных стендах и в иных местах, расположенных на территории, в отношении которой проводятся общественные обсуждения, в течение 7 дней со дня принятия настоящего постановления;

5.2. Не позднее чем через 5 дней со дня принятия настоящего постановления, обеспечить размещение демонстрационного материала в информационно-телекоммуникационной сети Интернет: «INSOLNECHNOGORSK.RU»;

5.3. Организовать работу по приему предложений и замечаний от участников общественных обсуждений.

6. Управлению информационной политики администрации городского округа Солнечногорск Московской области (А.М. Каурдакова) опубликовать настоящее постановление, оповещение о начале общественных обсуждений, а также схему расположения земельного участка или земельных участков на кадастровом плане территории под многоквартирным домом, расположенным по адресу: г. Солнечногорск, ул. Вертинская, дом № 10, в периодическом печатном издании – газете «Сенеж» и разместить в информационно-телекоммуникационной сети Интернет: «INSOLNECHNOGORSK.RU» не позднее 7 дней со дня принятия настоящего постановления.

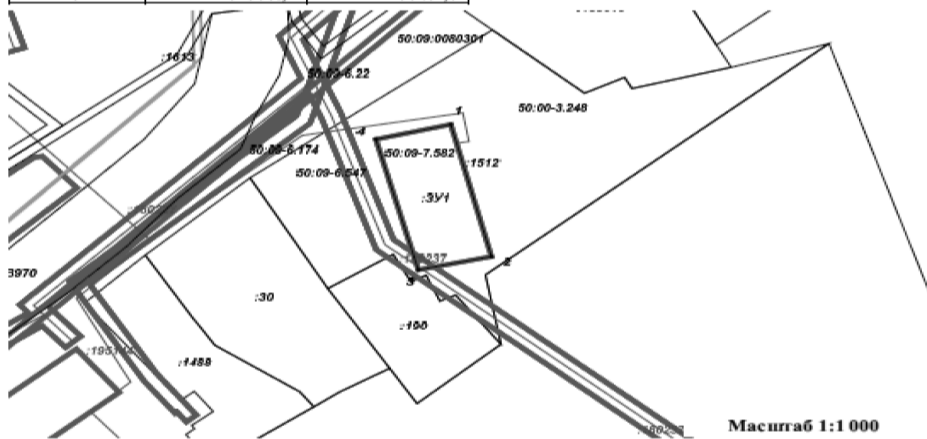
7. Контроль за исполнением настоящего постановления возложить на заместителя Главы администрации городского округа Солнечногорск А.В. Сорокина.

Глава городского округа Солнечногорск  
**К.А. Михальков**

Приложение  
к постановлению администрации  
городского округа Солнечногорск  
Московской области  
от 05.12.2023 г. № 2621

### Схема расположения земельного участка или земельных участков на кадастровом плане территории

Система координат: MCK 50-2					
Условный номер земельного участка :3У1					
Площадь земельного участка 474 м <sup>2</sup>					
Координаты (указываются в случае подготовки схемы расположения земельного участка с использованием геодезических и программных средств, в том числе размещенных на официальном сайте федерального органа исполнительной власти, уполномоченного Правительством Российской Федерации на осуществление государственного кадастрового учета, государственной регистрации прав, в Едином государственном реестре недвижимости и предоставление сведений, содержащихся в Едином государственном реестре недвижимости, в информационно-телекоммуникационной сети "Интернет" (далее - официальный сайт), с округлением до 1 квадратного метра. Указанное значение площади земельного участка может быть уточнено при проведении кадастровых работ не более чем на десять процентов)					
Обозначение характерных точек границ	Координаты		Обозначение характерных точек границ	Координаты	
	X	Y		X	Y
1	518 621,47	2 156 057,94	4	518 617,93	2 156 043,31
2	518 590,33	2 156 065,92	1	518 621,47	2 156 057,94
3	518 587,24	2 156 051,61			



- Условные обозначения:**
- Часть артезианской скважины ЕТРН о которой позволяет однозначно определить ее положение на местности
  - Часть артезианской скважины, местоположение которой определено при выполнении кадастровых работ
  - Характерная точка границы земельного участка, сведения о которой отсутствуют в ЕТРН, местоположение которой определено при кадастровых работах (показ характерная точка)
  - Характерная точка границы земельного участка, сведения ЕТРН о которой соответствуют требованиям, установленным в соответствии со статьей 13 статьи 22 Федерального закона от 13 июля 2015 г. N 218-ФЗ "О государственной регистрации недвижимости"
  - Обозначение контура здания, сооружения, объекта незавершенного строительства (контур части здания, сооружения), размеры которого могут быть переданы в масштабе разреза архитектурной части
  - Зоны с особыми условиями использования территории
  - Обозначение кадастрового квартала

### ОПОВЕЩЕНИЕ о проведении общественных обсуждений по вопросу рассмотрения схемы расположения земельного участка или земельных участков на кадастровом плане территории под многоквартирным домом, расположенным по адресу: г. Солнечногорск, ул. Вертинская, дом № 10

Общественные обсуждения проводятся в порядке, установленном статьями 5.1 Градостроительного кодекса Российской Федерации и Положением об организации и проведении общественных обсуждений по вопросам градостроительной деятельности в городском округе Солнечногорск Московской области, решением Совета депутатов городского округа Солнечногорск от 20 июня 2023 года № 708/70 «Об утверждении Положения об организации и проведении общественных обсуждений по вопросам градостроительной деятельности в городском округе Солнечногорск Московской области», постановлением администрации городского округа Солнечногорск Московской области от 05.12.2023 № 2621 о назначении общественных обсуждений.

Орган, уполномоченный на проведение общественных обсуждений, - администрация городского округа Солнечногорск Московской области.

Срок проведения общественных обсуждений: с 7 по 21 декабря 2023 года.

Информационные материалы по теме общественных обсуждений представлены на экспозиции в Городском центре народного творчества и досуга Лепсе, расположенном по адресу: Российская Федерация, Московская область, город Солнечногорск, ул. Красная, дом 113.

Экспозиция открыта с 7 по 15 декабря 2023 года, часы работы: с 10.00 до 16.00, на выставке будут проводиться консультации по теме общественных обсуждений.

В период общественных обсуждений участники общественных обсуждений имеют право представить свои предложения и замечания в срок с 7 по 15 декабря 2023 года по обсуждаемому проекту посредством:

- записи предложений и замечаний в период работы экспозиции;
- личного обращения в уполномоченный орган;
- на электронную почту уполномоченного органа e-mail: solngor@mosreg.ru;
- портала государственных и муниципальных услуг Московской области;
- почтового отправления.

В случае введения режима повышенной готовности, чрезвычайной ситуации, чрезвычайного положения на территории, включающей территорию муниципального образования, препятствующего проведению массовых мероприятий, предоставление предложений и замечаний участников общественных обсуждений осуществляется посредством:

- почтового отправления в адрес уполномоченного органа;
- РПГУ в электронном виде;

- обращения по электронной почте, указанной в решении о назначении общественных обсуждений;
- сайта администрации городского округа Солнечногорск Московской области.

Информационные материалы о проведении общественных обсуждений по вопросу рассмотрения схемы расположения земельного участка или земельных участков на кадастровом плане территории под многоквартирным домом, расположенным по адресу: г. Солнечногорск, ул. Вертинская, дом № 10, будут опубликованы 7 декабря 2023 года в газете «Сенеж», и размещены в информационно-телекоммуникационной сети Интернет «INSOLNECHNOGORSK.RU».

Оргкомитет

### АДМИНИСТРАЦИЯ ГОРОДСКОГО ОКРУГА СОЛНЕЧНОГОРСК МОСКОВСКОЙ ОБЛАСТИ

#### ПОСТАНОВЛЕНИЕ

от 05.12.2023 г. № 2622

### О ПРОВЕДЕНИИ ОБЩЕСТВЕННЫХ ОБСУЖДЕНИЙ ПО ВОПРОСУ РАССМОТРЕНИЯ СХЕМЫ РАСПОЛОЖЕНИЯ ЗЕМЕЛЬНОГО УЧАСТКА ИЛИ ЗЕМЕЛЬНЫХ УЧАСТКОВ НА КАДАСТРОВом ПЛАНЕ ТЕРРИТОРИИ ПОД МНОГОКВАРТИРНЫМ ДОМОМ, РАСПОЛОЖЕННЫМ ПО АДРЕСУ: Г. СОЛНЕЧНОГОРСК, УЛ. КРАСНОАРМЕЙСКАЯ, ДОМ № 10

В соответствии с Градостроительным кодексом Российской Федерации, статьями 11.3, 11.10 Земельного кодекса Российской Федерации, Федеральным законом от 6 октября 2003 года № 131-ФЗ «Об общих принципах организации местного самоуправления в Российской Федерации», Законом Московской области от 24 июля 2014 года № 107/2014-ОЗ «О наделении органов местного самоуправления муниципальных образований Московской области отдельными государственными полномочиями Московской области», постановлением Губернатора Московской области от 12 марта 2020 года № 108-ПГ «О введении в Московской области режима повышенной готовности для органов управления и сил Московской области системы предупреждения и ликвидации чрезвычайных ситуаций и некоторых мерах по предотвращению распространения новой коронавирусной инфекции (COVID-19) на территории Московской области», решением Совета депутатов городского округа Солнечногорск от 20 июня 2023 года № 708/70 «Об утверждении Положения об организации и проведении общественных обсуждений по вопросам градостроительной деятельности в городском округе Солнечногорск Московской области», постановлением администрации городского округа Солнечногорск Московской области от 23 августа 2023 года № 1654 «Об утверждении Административного регламента предоставления муниципальной услуги «Включение предложений и замечаний в протокол общественных обсуждений в сфере градостроительной деятельности», администрация городского округа Солнечногорск Московской области постановляет:

1. Провести на территории городского округа Солнечногорск Московской области в период с 7 по 21 декабря 2023 года общественные обсуждения по вопросу рассмотрения схемы расположения земельного участка или земельных участков на кадастровом плане территории под многоквартирным домом, расположенным по адресу: г. Солнечногорск, ул. Красноармейская, дом № 10 (приложение).

2. Разместить экспозицию общественных обсуждений по вопросу рассмотрения схемы расположения земельного участка или земельных участков на кадастровом плане территории под многоквартирным домом, расположенным по адресу: г. Солнечногорск, ул. Красноармейская, дом № 10, в период с 7 по 15 декабря 2023 года в Городском центре народного творчества и досуга Лепсе, расположенном по адресу: Российская Федерация, Московская область, город Солнечногорск, ул. Красная, дом 113.

3. Определить:  
- председателем общественных обсуждений: М.В. Тарасенко – начальника Управления архитектуры и градостроительства администрации городского округа Солнечногорск Московской области;  
- секретарем общественных обсуждений: О.А. Шумову – главного эксперта отдела архитектуры Управления архитектуры и градостроительства администрации городского округа Солнечногорск Московской области.

4. Назначить Управление архитектуры и градостроительства администрации городского округа Солнечногорск Московской области ответственным структурным подразделением за подготовку и проведение общественных обсуждений по вопросу рассмотрения схемы расположения земельного участка или земельных участков на кадастровом плане территории под многоквартирным домом, расположенным по адресу: г. Солнечногорск, ул. Красноармейская, дом № 10.

5. Управлению архитектуры и градостроительства администрации городского округа Солнечногорск Московской области:

5.1. Подготовить оповещение о начале общественных обсуждений по вопросу рассмотрения схемы расположения земельного участка или земельных участков на кадастровом плане территории под многоквартирным домом, расположенным по адресу: г. Солнечногорск, ул. Красноармейская, дом № 10, и обеспечить его опубликование в периодическом печатном издании – газете «Сенеж», размещение в информационно-телекоммуникационной сети Интернет: «INSOLNECHNOGORSK.RU», а также на информационных стендах и в иных местах, расположенных на территории, в отношении которой проводятся общественные обсуждения, в течение 7 дней со дня принятия настоящего постановления;

5.2. Не позднее чем через 5 дней со дня принятия настоящего постановления, обеспечить размещение демонстрационного материала в информационно-телекоммуникационной сети Интернет: «INSOLNECHNOGORSK.RU»;

5.3. Организовать работу по приему предложений и замечаний от участников общественных обсуждений.

6. Управлению информационной политики администрации городского округа Солнечногорск Московской области (А.М. Каурдакова) опубликовать настоящее постановление, оповещение о начале общественных обсуждений, а также схему расположения земельного участка или земельных участков на кадастровом плане территории под многоквартирным домом, расположенным по адресу: г. Солнечногорск, ул. Красноармейская, дом № 10, в периодическом печатном издании – газете «Сенеж» и разместить в информационно-телекоммуникационной сети Интернет: «INSOLNECHNOGORSK.RU» не позднее 7 дней со дня принятия настоящего постановления.

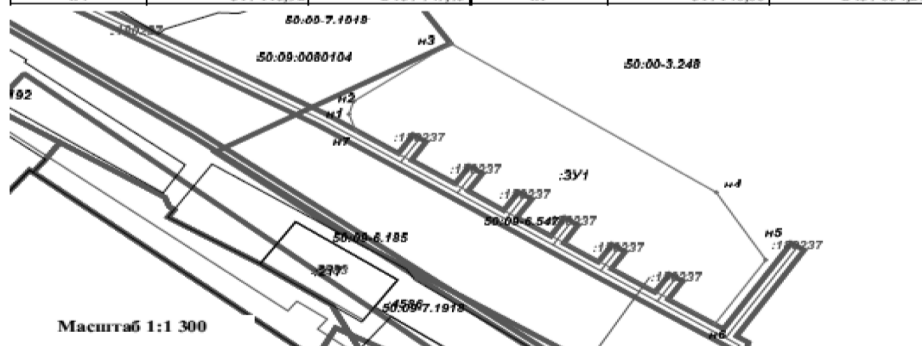
7. Контроль за исполнением настоящего постановления возложить на заместителя Главы администрации городского округа Солнечногорск А.В. Сорокина.

Глава городского округа Солнечногорск  
**К.А. Михальков**

Приложение  
к постановлению администрации  
городского округа Солнечногорск  
Московской области  
от 05.12.2023 г. № 2622

### Схема расположения земельного участка или земельных участков на кадастровом плане территории

Система координат: MCK 50-2					
Условный номер земельного участка :3У1					
Площадь земельного участка 3 723 м <sup>2</sup>					
Координаты (указываются в случае подготовки схемы расположения земельного участка с использованием геодезических и программных средств, в том числе размещенных на официальном сайте федерального органа исполнительной власти, уполномоченного Правительством Российской Федерации на осуществление государственного кадастрового учета, государственной регистрации прав, в Едином государственном реестре недвижимости и предоставление сведений, содержащихся в Едином государственном реестре недвижимости, в информационно-телекоммуникационной сети "Интернет" (далее - официальный сайт), с округлением до 1 квадратного метра. Указанное значение площади земельного участка может быть уточнено при проведении кадастровых работ не более чем на десять процентов)					
Обозначение характерных точек границ	Координаты		Обозначение характерных точек границ	Координаты	
	X	Y		X	Y
n1	517 140,08	2 157 654,27	n5	517 095,02	2 157 760,33
n2	517 144,01	2 157 655,40	n6	517 075,33	2 157 747,46
n3	517 162,04	2 157 680,07	n7	517 134,85	2 157 656,01
n4	517 115,92	2 157 747,75	n1	517 140,08	2 157 654,27



- Условные обозначения:**
- Часть артезианской скважины ЕТРН о которой позволяет однозначно определить ее положение на местности
  - Часть артезианской скважины, местоположение которой определено при выполнении кадастровых работ
  - Характерная точка границы земельного участка, сведения о которой отсутствуют в ЕТРН, местоположение которой определено при кадастровых работах (показ характерная точка)
  - Характерная точка границы земельного участка, сведения ЕТРН о которой соответствуют требованиям, установленным в соответствии со статьей 13 статьи 22 Федерального закона от 13 июля 2015 г. N 218-ФЗ "О государственной регистрации недвижимости"
  - Обозначение контура здания, сооружения, объекта незавершенного строительства (контур части здания, сооружения), размеры которого могут быть переданы в масштабе разреза архитектурной части
  - Зоны с особыми условиями использования территории
  - Обозначение кадастрового квартала

**ОПОВЕЩЕНИЕ**

**о проведении общественных обсуждений по вопросу рассмотрения схемы расположения земельного участка или земельных участков на кадастровом плане территории под многоквартирным домом, расположенным по адресу: г. Солнечногорск, ул. Красноармейская, дом № 10**

Общественные обсуждения проводятся в порядке, установленном статьей 5.1 Градостроительного кодекса Российской Федерации и Положением об организации и проведении общественных обсуждений по вопросам градостроительной деятельности в городском округе Солнечногорск Московской области, решением Совета депутатов городского округа Солнечногорск от 20 июня 2023 года № 708/70 «Об утверждении Положения об организации и проведении общественных обсуждений по вопросам градостроительной деятельности в городском округе Солнечногорск Московской области», постановлением администрации городского округа Солнечногорск Московской области от 05.12.2023 № 2622 о назначении общественных обсуждений.

Орган, уполномоченный на проведение общественных обсуждений, - администрация городского округа Солнечногорск Московской области.

Срок проведения общественных обсуждений: с 7 по 21 декабря 2023 года.

Информационные материалы по теме общественных обсуждений представлены на экспозиции в Городском центре народного творчества и досуга Лепсе, расположенном по адресу: Российская Федерация, Московская область, город Солнечногорск, ул. Красная, дом 113.

Экспозиция открыта с 7 по 15 декабря 2023 года, часы работы: с 10.00 до 16.00, на выставке будут проводиться консультации по теме общественных обсуждений.

В период общественных обсуждений участники общественных обсуждений имеют право представить свои предложения и замечания в срок с 7 по 15 декабря 2023 года по обсуждаемому проекту посредством:

- записи предложений и замечаний в период работы экспозиции;
- личного обращения в уполномоченный орган;
- на электронную почту уполномоченного органа e-mail: solngor@mosreg.ru;
- портала государственных и муниципальных услуг Московской области;
- почтового отправления.

В случае введения режима повышенной готовности, чрезвычайной ситуации, чрезвычайного положения на территории, включающей территорию муниципального образования, препятствующего проведению массовых мероприятий, предоставление предложений и замечаний участников общественных обсуждений осуществляется посредством:

- почтового отправления в адрес уполномоченного органа;
- РПГУ в электронном виде;
- обращения по электронной почте, указанной в решении о назначении общественных обсуждений;
- сайта администрации городского округа Солнечногорск Московской области.

Информационные материалы о проведении общественных обсуждений по вопросу рассмотрения схемы расположения земельного участка или земельных участков на кадастровом плане территории под многоквартирным домом, расположенным по адресу: г. Солнечногорск, ул. Красноармейская, дом № 10, будут опубликованы 7 декабря 2023 года в газете «Сенеж» и размещены в информационно-телекоммуникационной сети Интернет «INSOLNECHNOGORSK».

Оргкомитет

АДМИНИСТРАЦИЯ ГОРОДСКОГО ОКРУГА СОЛНЕЧНОГОРСК МОСКОВСКОЙ ОБЛАСТИ  
ПОСТАНОВЛЕНИЕ  
от 05.12.2023 г. № 2623  
**О ПРОВЕДЕНИИ ОБЩЕСТВЕННЫХ ОБСУЖДЕНИЙ ПО ВОПРОСУ РАССМОТРЕНИЯ СХЕМЫ РАСПОЛОЖЕНИЯ ЗЕМЕЛЬНОГО УЧАСТКА ИЛИ ЗЕМЕЛЬНЫХ УЧАСТКОВ НА КАДАСТРОВом ПЛАНЕ ТЕРРИТОРИИ ПОД МНОГОКВАРТИРНЫМ ДОМОМ, РАСПОЛОЖЕННЫМ ПО АДРЕСУ: Г. СОЛНЕЧНОГОРСК, УЛ. ВЕРТЛИНСКАЯ, ДОМ № 13**

В соответствии с Градостроительным кодексом Российской Федерации, статьями 11.3, 11.10 Земельного кодекса Российской Федерации, Федеральным законом от 6 октября 2003 года № 131-ФЗ «Об общих принципах организации местного самоуправления в Российской Федерации», Законом Московской области от 24 июля 2014 года № 107/2014-ОЗ «О наделении органов местного самоуправления муниципальных образований Московской области отдельными государственными полномочиями Московской области», постановлением Губернатора Московской области от 12 марта 2020 года № 108-ПГ «О введении в Московской области режима повышенной готовности для органов управления и сил Московской области системы предупреждения и ликвидации чрезвычайных ситуаций и некоторых мерах по предотвращению распространения новой коронавирусной инфекции (COVID-19) на территории Московской области», решением Совета депутатов городского округа Солнечногорск от 20 июня 2023 года № 708/70 «Об утверждении Положения об организации и проведении общественных обсуждений по вопросам градостроительной деятельности в городском округе Солнечногорск Московской области», постановлением администрации городского округа Солнечногорск Московской области от 23 августа 2023 года № 1654 «Об утверждении Административного регламента предоставления муниципальной услуги «Включение предложений и замечаний в протокол общественных обсуждений в сфере градостроительной деятельности» администрации городского округа Солнечногорск Московской области постановляет:

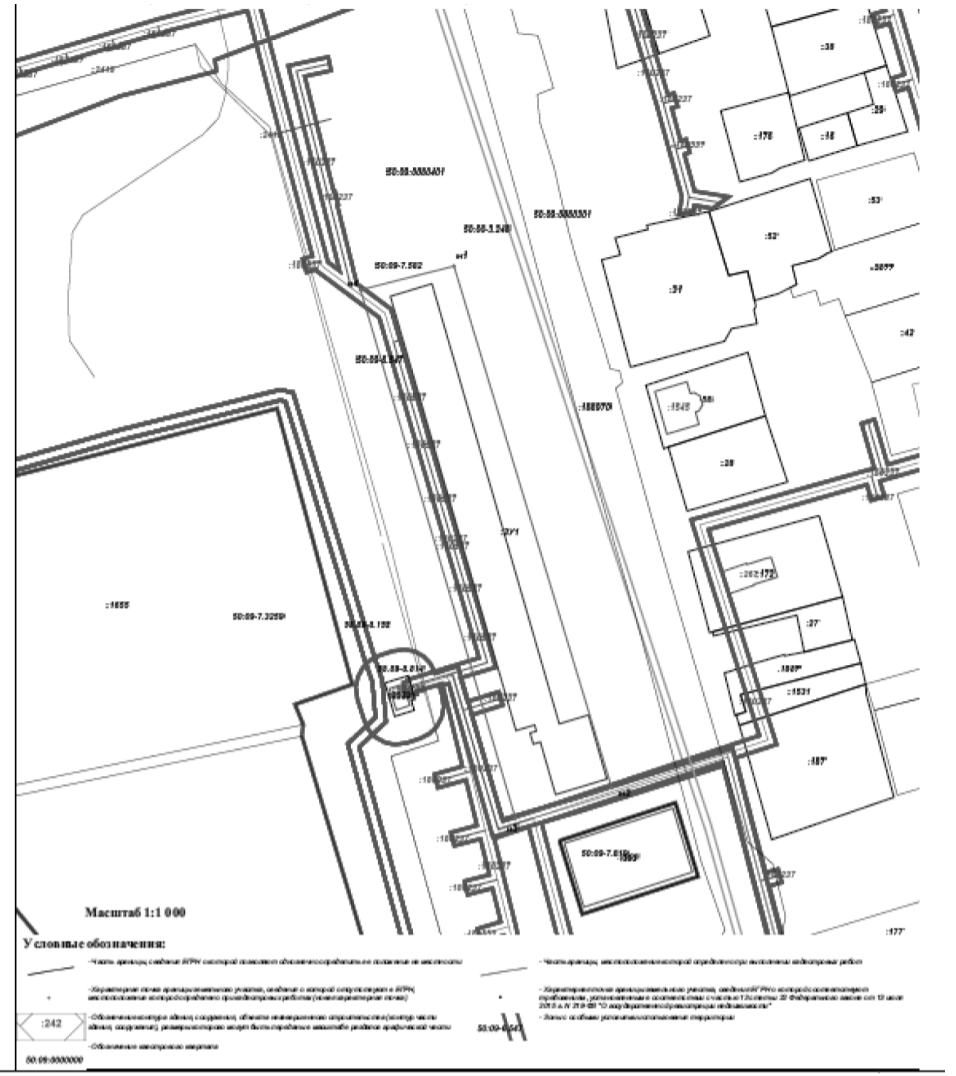
1. Провести на территории городского округа Солнечногорск Московской области в период с 7 по 21 декабря 2023 года общественные обсуждения по вопросу рассмотрения схемы расположения земельного участка или земельных участков на кадастровом плане территории под многоквартирным домом, расположенным по адресу: г. Солнечногорск, ул. Вертлинская, дом № 13 (приложение).
2. Разместить экспозицию общественных обсуждений по вопросу рассмотрения схемы расположения земельного участка или земельных участков на кадастровом плане территории под многоквартирным домом, расположенным по адресу: г. Солнечногорск, ул. Вертлинская, дом № 13, в период с 7 по 15 декабря 2023 года в Городском центре народного творчества и досуга Лепсе, расположенном по адресу: Российская Федерация, Московская область, город Солнечногорск, ул. Красная, дом 113.
3. Определить:
  - председателем общественных обсуждений: М.В. Тарасенко – начальника Управления архитектуры и градостроительства администрации городского округа Солнечногорск Московской области;
  - секретарем общественных обсуждений: О.А. Шумову – главного эксперта отдела архитектуры Управления архитектуры и градостроительства администрации городского округа Солнечногорск Московской области.
4. Назначить Управление архитектуры и градостроительства администрации городского округа Солнечногорск Московской области ответственным структурным подразделением за подготовку и проведение общественных обсуждений по вопросу рассмотрения схемы расположения земельного участка или земельных участков на кадастровом плане территории под многоквартирным домом, расположенным по адресу: г. Солнечногорск, ул. Вертлинская, дом № 13.
5. Управлению архитектуры и градостроительства администрации городского округа Солнечногорск Московской области:
  - 5.1. Подготовить оповещение о начале общественных обсуждений по вопросу рассмотрения схемы расположения земельного участка или земельных участков на кадастровом плане территории под многоквартирным домом, расположенным по адресу: г. Солнечногорск, ул. Вертлинская, дом № 13, и обеспечить его опубликование в периодическом печатном издании – газете «Сенеж», размещение в информационно-телекоммуникационной сети Интернет: «INSOLNECHNOGORSK.RU», а также на информационных стендах и в иных местах, расположенных на территории, в отношении которой проводятся общественные обсуждения, в течение 7 дней со дня принятия настоящего постановления;
  - 5.2. Не позднее чем через 5 дней со дня принятия настоящего постановления, обеспечить размещение демонстрационного материала в информационно-телекоммуникационной сети Интернет: «INSOLNECHNOGORSK.RU»;
  - 5.3. Организовать работу по приему предложений и замечаний от участников общественных обсуждений.
6. Управлению информационной политики администрации городского округа Солнечногорск Московской области (А.М. Каурдакова) опубликовать настоящее постановление, оповещение о начале общественных обсуждений, а также схему расположения земельного участка или земельных участков на кадастровом плане территории под многоквартирным домом, расположенным по адресу: г. Солнечногорск, ул. Вертлинская, дом № 13, в периодическом печатном издании – газете «Сенеж» и разместить в информационно-телекоммуникационной сети Интернет: «INSOLNECHNOGORSK.RU» не позднее 7 дней со дня принятия настоящего постановления.
7. Контроль за исполнением настоящего постановления возложить на заместителя Главы администрации городского округа Солнечногорск А.В. Сорокина.

Глава городского округа Солнечногорск  
**К.А. Михальков**

Приложение  
к постановлению администрации  
городского округа Солнечногорск  
Московской области  
от 05.12.2023 г. № 2623

Схема расположения земельного участка или земельных участков на кадастровом плане территории

Система координат МСК 92						
Участки и/или земельные участки						
(указываются в случае, если предусматривается образование двух и более земельных участков)						
Площадь земельного участка						
(указываются проекты по планировке образуемого земельного участка, на основании которых подготовлены текстовые данные и проектные средства, в том числе размещенные на официальном сайте федерального органа исполнительной власти, уполномоченного Правительством Российской Федерации на осуществление государственного кадастрового учета, государственной регистрации прав, ведения Единого государственного реестра недвижимости и предоставления сведений, содержащихся в Едином государственном реестре недвижимости, и информации о геообъектах в Единой государственной информационной системе «Итернет» (далее – официальный сайт), с округлением до 1 квадратного метра. Указание значений площади земельного участка может быть уточнено при проведении кадастровых работ не более чем на десять процентов)						
Объем застроенной территории	Координаты		Объем застроенной территории	Координаты		
	X	Y		X	Y	
н1	519 100,03	2 155 856,86	н4	519 102,18	2 155 829,28	
	518 958,64	2 155 903,56		н1	519 109,03	2 155 856,86
	518 940,80	2 155 875,08				



**ОПОВЕЩЕНИЕ**  
**о проведении общественных обсуждений по вопросу рассмотрения схемы расположения земельного участка или земельных участков на кадастровом плане территории под многоквартирным домом, расположенным по адресу: г. Солнечногорск, ул. Вертлинская, дом № 13**

Общественные обсуждения проводятся в порядке, установленном статьями 5.1 Градостроительного кодекса Российской Федерации и Положением об организации и проведении общественных обсуждений по вопросам градостроительной деятельности в городском округе Солнечногорск Московской области, решением Совета депутатов городского округа Солнечногорск от 20 июня 2023 года № 708/70 «Об утверждении Положения об организации и проведении общественных обсуждений по вопросам градостроительной деятельности в городском округе Солнечногорск Московской области», постановлением администрации городского округа Солнечногорск Московской области от 05.12.2023 № 2623 о назначении общественных обсуждений.

Орган, уполномоченный на проведение общественных обсуждений, - администрация городского округа Солнечногорск Московской области.

Срок проведения общественных обсуждений: с 7 по 21 декабря 2023 года.

Информационные материалы по теме общественных обсуждений представлены на экспозиции в Городском центре народного творчества и досуга Лепсе, расположенном по адресу: Российская Федерация, Московская область, город Солнечногорск, ул. Красная, дом 113.

Экспозиция открыта с 7 по 15 декабря 2023 года, часы работы: с 10.00 до 16.00, на выставке будут проводиться консультации по теме общественных обсуждений.

В период общественных обсуждений участники общественных обсуждений имеют право представить свои предложения и замечания в срок с 7 по 15 декабря 2023 года по обсуждаемому проекту посредством:

- записи предложений и замечаний в период работы экспозиции;
- личного обращения в уполномоченный орган;
- на электронную почту уполномоченного органа e-mail: solngor@mosreg.ru;
- портала государственных и муниципальных услуг Московской области;
- почтового отправления.

В случае введения режима повышенной готовности, чрезвычайной ситуации, чрезвычайного положения на территории, включающей территорию муниципального образования, препятствующего проведению массовых мероприятий, предоставление предложений и замечаний участников общественных обсуждений осуществляется посредством:

- почтового отправления в адрес уполномоченного органа;
- РПГУ в электронном виде;
- обращения по электронной почте, указанной в решении о назначении общественных обсуждений;
- сайта администрации городского округа Солнечногорск Московской области.

Информационные материалы о проведении общественных обсуждений по вопросу рассмотрения схемы расположения земельного участка или земельных участков на кадастровом плане территории под многоквартирным домом, расположенным по адресу: г. Солнечногорск, ул. Вертлинская, дом № 13, будут опубликованы 7 декабря 2023 года в газете «Сенеж», и размещены в информационно телекоммуникационной сети Интернет «INSOLNECHNOGORSK».

Оргкомитет

АДМИНИСТРАЦИЯ ГОРОДСКОГО ОКРУГА СОЛНЕЧНОГОРСК МОСКОВСКОЙ ОБЛАСТИ  
ПОСТАНОВЛЕНИЕ  
от 05.12.2023 г. № 2624

**О ПРОВЕДЕНИИ ОБЩЕСТВЕННЫХ ОБСУЖДЕНИЙ ПО ВОПРОСУ РАССМОТРЕНИЯ СХЕМЫ РАСПОЛОЖЕНИЯ ЗЕМЕЛЬНОГО УЧАСТКА ИЛИ ЗЕМЕЛЬНЫХ УЧАСТКОВ НА КАДАСТРОВом ПЛАНЕ ТЕРРИТОРИИ ПОД МНОГОКВАРТИРНЫМ ДОМОМ, РАСПОЛОЖЕННЫМ ПО АДРЕСУ: Г. СОЛНЕЧНОГОРСК, МКР. ТИМОНОВА, УЛ. ПОДМОСКОВНАЯ, ДОМ № 32**

В соответствии с Градостроительным кодексом Российской Федерации, статьями 11.3, 11.10 Земельного кодекса Российской Федерации, Федеральным законом от 6 октября 2003 года № 131-ФЗ «Об общих принципах организации местного самоуправления в Российской Федерации», Законом Московской области от 24 июля 2014 года № 107/2014-ОЗ «О наделении органов местного самоуправления муниципальных образований Московской области отдельными государственными полномочиями Московской области», постановлением Губернатора Московской области от 12 марта 2020 года № 108-ПГ «О введении в Московской области режима повышенной готовности для органов управления и сил Московской области системы предупреждения и ликвидации чрезвычайных ситуаций и некоторых мерах по предотвращению распространения новой коронавирусной инфекции (COVID-19) на территории Московской области», решением Совета депутатов городского округа Солнечногорск от 20 июня 2023 года № 708/70 «Об утверждении Положения об организации и проведении общественных обсуждений по вопросам градостроительной деятельности в городском округе Солнечногорск Московской области», постановлением администрации городского округа Солнечногорск Московской области от 23 августа 2023 года № 1654 «Об утверждении Административного регламента предоставления муниципальной услуги «Включение предложений и замечаний в протокол общественных обсуждений в сфере градостроительной деятельности» администрации городского округа Солнечногорск Московской области постановляет:

1. Провести на территории городского округа Солнечногорск Московской области в период с 7 по 21 декабря 2023 года общественные обсуждения по вопросу рассмотрения схемы расположения земельного участка или земельных участков на кадастровом плане территории под многоквартирным домом, расположенным по адресу: г. Солнечногорск, мкр. Тимоново, ул. Подмосковная, дом № 32 (приложение).
2. Разместить экспозицию общественных обсуждений по вопросу рассмотрения схемы расположения земельного участка или земельных участков на кадастровом плане территории под многоквартирным домом, расположенным по адресу: г. Солнечногорск, мкр. Тимоново, ул. Подмосковная, дом № 32, в период с 7 по 15 декабря 2023 года в Городском центре народного творчества и досуга Лепсе, расположенном по адресу: Российская Федерация, Московская область, город Солнечногорск, ул. Красная, дом 113.
3. Определить:
  - председателем общественных обсуждений: М.В. Тарасенко – начальника Управления архитектуры и градостроительства администрации городского округа Солнечногорск Московской области;

- секретарем общественных обсуждений: О.А. Шумову – главного эксперта отдела архитектуры Управления архитектуры и градостроительства администрации городского округа Солнечногорск Московской области.

4. Назначить Управление архитектуры и градостроительства администрации городского округа Солнечногорск Московской области ответственным структурным подразделением за подготовку и проведение общественных обсуждений по вопросу рассмотрения схемы расположения земельного участка или земельных участков на кадастровом плане территории под многоквартирным домом, расположенным по адресу: г. Солнечногорск, мкр. Тимоново, ул. Подмосковная, дом № 32.

5. Управлению архитектуры и градостроительства администрации городского округа Солнечногорск Московской области: 5.1. Подготовить оповещение о начале общественных обсуждений по вопросу рассмотрения схемы расположения земельного участка или земельных участков на кадастровом плане территории под многоквартирным домом, расположенным по адресу: г. Солнечногорск, мкр. Тимоново, ул. Подмосковная, дом № 32, и обеспечить его опубликование в периодическом печатном издании – газете «Сенеж», размещении в информационно-телекоммуникационной сети Интернет: «INSOLNECHNOGORSK.RU», а также на информационных стендах и в иных местах, расположенных на территории, в отношении которой проводятся общественные обсуждения, в течение 7 дней со дня принятия настоящего постановления;

5.2. Не позднее чем через 5 дней со дня принятия настоящего постановления, обеспечить размещение демонстрационного материала в информационно-телекоммуникационной сети Интернет: «INSOLNECHNOGORSK.RU»;

5.3. Организовать работу по приему предложений и замечаний от участников общественных обсуждений. 6. Управлению информационной политики администрации городского округа Солнечногорск Московской области (А.М. Каурдакова) опубликовать настоящее постановление, оповещение о начале общественных обсуждений, а также схему расположения земельного участка или земельных участков на кадастровом плане территории под многоквартирным домом, расположенным по адресу: г. Солнечногорск, мкр. Тимоново, ул. Подмосковная, дом № 32, в периодическом печатном издании – газете «Сенеж» и разместить в информационно-телекоммуникационной сети Интернет: «INSOLNECHNOGORSK.RU» не позднее 7 дней со дня принятия настоящего постановления.

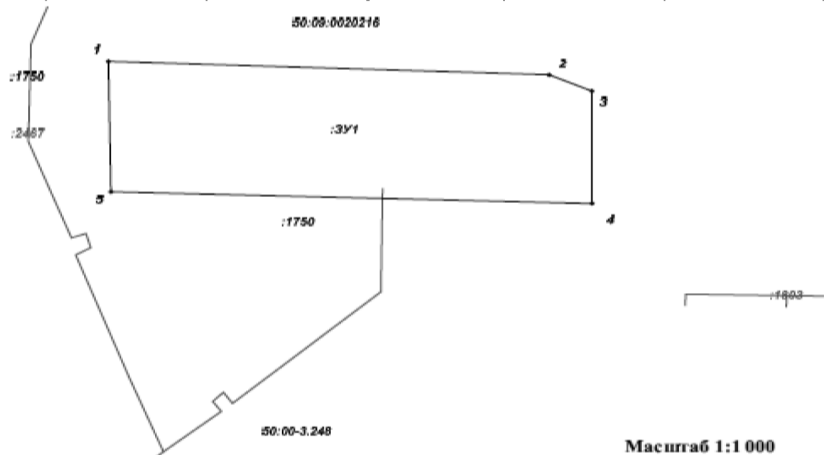
7. Контроль за исполнением настоящего постановления возложить на заместителя Главы администрации городского округа Солнечногорск А.В. Сорокина.

Глава городского округа Солнечногорск  
**К.А. Михальков**

Приложение  
к постановлению администрации  
городского округа Солнечногорск  
Московской области  
от 05.12.2023 г. № 2624

### Схема расположения земельного участка или земельных участков на кадастровом плане территории

Система координат: МСК 50-2					
Условный номер земельного участка		:3У1			
(указывается в случае, если предусматривается образование двух и более земельных участков)					
Площадь земельного участка		2 707 м <sup>2</sup>			
(указывается проектная площадь образуемого земельного участка, вычисленная с использованием геодезических и программных средств, в том числе размещенных на официальном сайте федерального органа исполнительной власти, уполномоченного Правительством Российской Федерации на осуществление государственного кадастрового учета, государственной регистрации прав, в Едином государственном реестре недвижимости и предоставление сведений, содержащихся в Едином государственном реестре недвижимости, в информационно-телекоммуникационной сети "Интернет" (далее - официальный сайт), с округлением до 1 квадратного метра. Указанное значение площади земельного участка может быть уточнено при проведении кадастровых работ не более чем на десять процентов)					
Обозначение характерных точек границ	Координаты		Обозначение характерных точек границ	Координаты	
	X	Y		X	Y
1	521 129,75	2 159 569,43	4	521 098,18	2 159 664,75
2	521 126,76	2 159 656,27	5	521 100,77	2 159 569,95
3	521 123,17	2 159 664,72	1	521 129,75	2 159 569,43



#### Условные обозначения:

- Часть границы, сведения ЕГРН о которой позволяют однозначно определить ее положение на местности
- Часть границы, местоположение которой определено при выполнении кадастровых работ
- Характерная точка границы земельного участка, сведения о которой отсутствуют в ЕГРН, местоположение которой определено при кадастровых работах (иные характерные точки)
- Характерная точка границы земельного участка, сведения ЕГРН о которой соответствуют требованиям, установленным в соответствии со статьей 13 статьи 22 Федерального закона от 13 июля 2015 г. N 218-ФЗ "О государственной регистрации недвижимости"
- Обозначение контура здания, сооружения, объекта незавершенного строительства (контур части здания, сооружения), размеры которого могут быть переданы в масштабе раздельной графической части
- Обозначение кадастрового квартала
- Зоны, способы установления зонирования территории

#### ОПОВЕЩЕНИЕ

о проведении общественных обсуждений по вопросу рассмотрения схемы расположения земельного участка или земельных участков на кадастровом плане территории под многоквартирным домом, расположенным по адресу: г. Солнечногорск, мкр. Тимоново, ул. Подмосковная, дом № 32

Общественные обсуждения проводятся в порядке, установленном статьей 5.1 Градостроительного кодекса Российской Федерации и Положением об организации и проведении общественных обсуждений по вопросам градостроительной деятельности в городском округе Солнечногорск Московской области, решением Совета депутатов городского округа Солнечногорск от 20 июня 2023 года № 708/70 «Об утверждении Положения об организации и проведении общественных обсуждений по вопросам градостроительной деятельности в городском округе Солнечногорск Московской области», постановлением администрации городского округа Солнечногорск Московской области от 05.12.2023 № 2624 о назначении общественных обсуждений.

Орган, уполномоченный на проведение общественных обсуждений, - администрация городского округа Солнечногорск Московской области.

Срок проведения общественных обсуждений: с 7 по 21 декабря 2023 года.

Информационные материалы по теме общественных обсуждений представлены на экспозиции в Городском центре народного творчества и досуга Лепсе, расположенной по адресу: Российская Федерация, Московская область, город Солнечногорск, ул. Красная, дом 113.

Экспозиция открыта с 7 по 15 декабря 2023 года, часы работы: с 10.00 до 16.00, на выставке будут проводиться консультации по теме общественных обсуждений.

В период общественных обсуждений участники общественных обсуждений имеют право представить свои предложения и замечания в срок с 7 по 15 декабря 2023 года по обсуждаемому проекту посредством:

- записи предложений и замечаний в период работы экспозиции;
- личного обращения в уполномоченный орган;
- на электронную почту уполномоченного органа e-mail: solngor@mosreg.ru;
- портала государственных и муниципальных услуг Московской области;
- почтового отправления.

В случае введения режима повышенной готовности, чрезвычайной ситуации, чрезвычайного положения на территории, включающей территорию муниципального образования, препятствующего проведению массовых мероприятий, предоставление предложений и замечаний участниками общественных обсуждений осуществляется посредством:

- почтового отправления в адрес уполномоченного органа;
- РПГУ в электронном виде;
- обращения по электронной почте, указанной в решении о назначении общественных обсуждений;
- сайта администрации городского округа Солнечногорск Московской области.

Информационные материалы о проведении общественных обсуждений по вопросу рассмотрения схемы расположения земельного участка или земельных участков на кадастровом плане территории под многоквартирным домом, расположен-

ным по адресу: г. Солнечногорск, мкр. Тимоново, ул. Подмосковная, дом № 32, будут опубликованы 7 декабря 2023 года в газете «Сенеж» и размещены в информационно-телекоммуникационной сети Интернет «INSOLNECHNOGORSK».

Оргкомитет

### АДМИНИСТРАЦИЯ ГОРОДСКОГО ОКРУГА СОЛНЕЧНОГОРСК МОСКОВСКОЙ ОБЛАСТИ

ПОСТАНОВЛЕНИЕ  
от 05.12.2023 г. № 2625

### О ПРОВЕДЕНИИ ОБЩЕСТВЕННЫХ ОБСУЖДЕНИЙ ПО ВОПРОСУ РАССМОТРЕНИЯ СХЕМЫ РАСПОЛОЖЕНИЯ ЗЕМЕЛЬНОГО УЧАСТКА ИЛИ ЗЕМЕЛЬНЫХ УЧАСТКОВ НА КАДАСТРОВом ПЛАНЕ ТЕРРИТОРИИ ПОД МНОГОКВАРТИРНЫМ ДОМОМ, РАСПОЛОЖЕННЫМ ПО АДРЕСУ: Г. СОЛНЕЧНОГОРСК, УЛ. БАРАНОВА, ДОМ № 40

В соответствии с Градостроительным кодексом Российской Федерации, статьями 11.3, 11.10 Земельного кодекса Российской Федерации, Федеральным законом от 6 октября 2003 года № 131-ФЗ «Об общих принципах организации местного самоуправления в Российской Федерации», Законом Московской области от 24 июля 2014 года № 107/2014-ОЗ «О наделении органов местного самоуправления муниципальных образований Московской области отдельными государственными полномочиями Московской области», постановлением Губернатора Московской области от 12 марта 2020 года № 108-ПГ «О введении в Московской области режима повышенной готовности для органов управления и сил Московской областной системы предупреждения и ликвидации чрезвычайных ситуаций и некоторых мерах по предотвращению распространения новой коронавирусной инфекции (COVID-19) на территории Московской области», решением Совета депутатов городского округа Солнечногорск от 20 июня 2023 года № 708/70 «Об утверждении Положения об организации и проведении общественных обсуждений по вопросам градостроительной деятельности в городском округе Солнечногорск Московской области», постановлением администрации городского округа Солнечногорск Московской области от 23 августа 2023 года № 1654 «Об утверждении административного регламента предоставления муниципальной услуги «Включение предложений и замечаний в протокол общественных обсуждений в сфере градостроительной деятельности», администрация городского округа Солнечногорск Московской области постановляет:

1. Провести на территории городского округа Солнечногорск Московской области в период с 7 по 21 декабря 2023 года общественные обсуждения по вопросу рассмотрения схемы расположения земельного участка или земельных участков на кадастровом плане территории под многоквартирным домом, расположенным по адресу: г. Солнечногорск, ул. Баранова, дом № 40 (приложение).

2. Разместить экспозицию общественных обсуждений по вопросу рассмотрения схемы расположения земельного участка или земельных участков на кадастровом плане территории под многоквартирным домом, расположенным по адресу: г. Солнечногорск, ул. Баранова, дом № 40, в период с 7 по 15 декабря 2023 года в Городском центре народного творчества и досуга Лепсе, расположенном по адресу: Российская Федерация, Московская область, город Солнечногорск, ул. Красная, дом 113.

3. Определить: - председателем общественных обсуждений: М.В. Тарасенко – начальника Управления архитектуры и градостроительства администрации городского округа Солнечногорск Московской области; - секретарем общественных обсуждений: О.А. Шумову – главного эксперта отдела архитектуры Управления архитектуры и градостроительства администрации городского округа Солнечногорск Московской области.

4. Назначить Управление архитектуры и градостроительства администрации городского округа Солнечногорск Московской области ответственным структурным подразделением за подготовку и проведение общественных обсуждений по вопросу рассмотрения схемы расположения земельного участка или земельных участков на кадастровом плане территории под многоквартирным домом, расположенным по адресу: г. Солнечногорск, ул. Баранова, дом № 40.

5. Управлению архитектуры и градостроительства администрации городского округа Солнечногорск Московской области:

5.1. Подготовить оповещение о начале общественных обсуждений по вопросу рассмотрения схемы расположения земельного участка или земельных участков на кадастровом плане территории под многоквартирным домом, расположенным по адресу: г. Солнечногорск, ул. Баранова, дом № 40, и обеспечить его опубликование в периодическом печатном издании – газете «Сенеж», размещении в информационно-телекоммуникационной сети Интернет: «INSOLNECHNOGORSK.RU», а также на информационных стендах и в иных местах, расположенных на территории, в отношении которой проводятся общественные обсуждения, в течение 7 дней со дня принятия настоящего постановления;

5.2. Не позднее чем через 5 дней со дня принятия настоящего постановления, обеспечить размещение демонстрационного материала в информационно-телекоммуникационной сети Интернет: «INSOLNECHNOGORSK.RU»;

5.3. Организовать работу по приему предложений и замечаний от участников общественных обсуждений, а также схему расположения земельного участка или земельных участков на кадастровом плане территории под многоквартирным домом, расположенным по адресу: г. Солнечногорск, ул. Баранова, дом № 40, в периодическом печатном издании – газете «Сенеж» и разместить в информационно-телекоммуникационной сети Интернет: «INSOLNECHNOGORSK.RU» не позднее 7 дней со дня принятия настоящего постановления.

6. Управлению информационной политики администрации городского округа Солнечногорск Московской области (А.М. Каурдакова) опубликовать настоящее постановление, оповещение о начале общественных обсуждений, а также схему расположения земельного участка или земельных участков на кадастровом плане территории под многоквартирным домом, расположенным по адресу: г. Солнечногорск, ул. Баранова, дом № 40, в периодическом печатном издании – газете «Сенеж» и разместить в информационно-телекоммуникационной сети Интернет: «INSOLNECHNOGORSK.RU» не позднее 7 дней со дня принятия настоящего постановления.

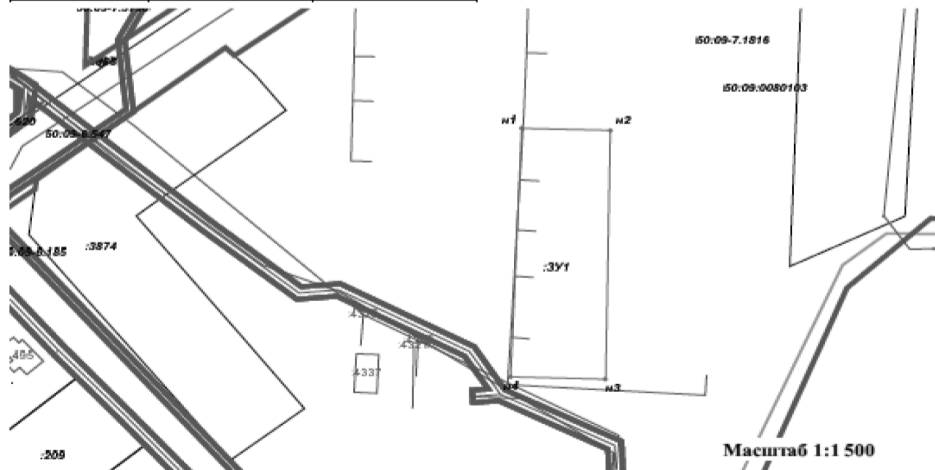
7. Контроль за исполнением настоящего постановления возложить на заместителя Главы администрации городского округа Солнечногорск А.В. Сорокина.

Глава городского округа Солнечногорск  
**К.А. Михальков**

Приложение  
к постановлению администрации  
городского округа Солнечногорск  
Московской области  
от 05.12.2023 г. № 2625

### Схема расположения земельного участка или земельных участков на кадастровом плане территории

Система координат: МСК 50-2					
Условный номер земельного участка		:3У1			
(указывается в случае, если предусматривается образование двух и более земельных участков)					
Площадь земельного участка		2 139 м <sup>2</sup>			
(указывается проектная площадь образуемого земельного участка, вычисленная с использованием геодезических и программных средств, в том числе размещенных на официальном сайте федерального органа исполнительной власти, уполномоченного Правительством Российской Федерации на осуществление государственного кадастрового учета, государственной регистрации прав, в Едином государственном реестре недвижимости и предоставление сведений, содержащихся в Едином государственном реестре недвижимости, в информационно-телекоммуникационной сети "Интернет" (далее - официальный сайт), с округлением до 1 квадратного метра. Указанное значение площади земельного участка может быть уточнено при проведении кадастровых работ не более чем на десять процентов)					
Обозначение характерных точек границ	Координаты		Обозначение характерных точек границ	Координаты	
	X	Y		X	Y
n1	517 533,12	2 157 382,73	n4	517 452,48	2 157 379,54
n2	517 532,37	2 157 408,33	n1	517 533,12	2 157 382,73
n3	517 451,75	2 157 406,95			



#### Условные обозначения:

- Часть границы, сведения ЕГРН о которой позволяют однозначно определить ее положение на местности
- Часть границы, местоположение которой определено при выполнении кадастровых работ
- Характерная точка границы земельного участка, сведения о которой отсутствуют в ЕГРН, местоположение которой определено при кадастровых работах (иные характерные точки)
- Характерная точка границы земельного участка, сведения ЕГРН о которой соответствуют требованиям, установленным в соответствии со статьей 13 статьи 22 Федерального закона от 13 июля 2015 г. N 218-ФЗ "О государственной регистрации недвижимости"
- Обозначение контура здания, сооружения, объекта незавершенного строительства (контур части здания, сооружения), размеры которого могут быть переданы в масштабе раздельной графической части
- Обозначение кадастрового квартала
- Зоны, способы установления зонирования территории



## ОПОВЕЩЕНИЕ

**о проведении общественных обсуждений по вопросу рассмотрения схемы расположения земельного участка или земельных участков на кадастровом плане территории под многоквартирным домом, расположенным по адресу: г. Солнечногорск, ул. Баранова, дом № 40**

Общественные обсуждения проводятся в порядке, установленном статьями 5.1 Градостроительного кодекса Российской Федерации и Положением об организации и проведении общественных обсуждений по вопросам градостроительной деятельности в городском округе Солнечногорск Московской области, решением Совета депутатов городского округа Солнечногорск от 20 июня 2023 года № 708/70 «Об утверждении Положения об организации и проведении общественных обсуждений по вопросам градостроительной деятельности в городском округе Солнечногорск Московской области», Постановлением администрации городского округа Солнечногорск Московской области от 05.12.2023 № 2625 о назначении общественных обсуждений.

Орган, уполномоченный на проведение общественных обсуждений, - администрация городского округа Солнечногорск Московской области.

Срок проведения общественных обсуждений: с 7 по 21 декабря 2023 года.

Информационные материалы по теме общественных обсуждений представлены на экспозиции в Городском центре народного творчества и досуга Лепсе, расположенном по адресу: Российская Федерация, Московская область, город Солнечногорск, ул. Красная, дом 113.

Экспозиция открыта с 7 по 15 декабря 2023 года, часы работы: с 10.00 до 16.00, на выставке будут проводиться консультации по теме общественных обсуждений.

В период общественных обсуждений участники общественных обсуждений имеют право представить свои предложения и замечания в срок с 7 по 15 декабря 2023 года по обсуждаемому проекту посредством:

- записи предложений и замечаний в период работы экспозиции;
- личного обращения в уполномоченный орган;
- на электронную почту уполномоченного органа e-mail: solngor@mosreg.ru;
- портала государственных и муниципальных услуг Московской области;
- почтового отправления.

В случае введения режима повышенной готовности, чрезвычайной ситуации, чрезвычайного положения на территории, включающей территорию муниципального образования, препятствующего проведению массовых мероприятий, предоставление предложений и замечаний участников общественных обсуждений осуществляется посредством:

- почтового отправления в адрес уполномоченного органа;
- РПГУ в электронном виде;
- обращения по электронной почте, указанной в решении о назначении общественных обсуждений;
- сайта администрации городского округа Солнечногорск Московской области.

Информационные материалы о проведении общественных обсуждений по вопросу рассмотрения схемы расположения земельного участка или земельных участков на кадастровом плане территории под многоквартирным домом, расположенным по адресу: г. Солнечногорск, ул. Баранова, дом № 40, будут опубликованы 7 декабря 2023 года в газете «Сенеж» и размещены в информационно-телекоммуникационной сети Интернет «INSOLNECHNOGORSK».

Оргкомитет

АДМИНИСТРАЦИЯ ГОРОДСКОГО ОКРУГА СОЛНЕЧНОГОРСК МОСКОВСКОЙ ОБЛАСТИ  
ПОСТАНОВЛЕНИЕ  
от 05.12.2023 г. № 2626

**О ПРОВЕДЕНИИ ОБЩЕСТВЕННЫХ ОБСУЖДЕНИЙ ПО ВОПРОСУ РАССМОТРЕНИЯ СХЕМЫ РАСПОЛОЖЕНИЯ ЗЕМЕЛЬНОГО УЧАСТКА ИЛИ ЗЕМЕЛЬНЫХ УЧАСТКОВ НА КАДАСТРОВом ПЛАНЕ ТЕРРИТОРИИ ПОД МНОГОКВАРТИРНЫМ ДОМОМ, РАСПОЛОЖЕННЫМ ПО АДРЕСУ: Г. СОЛНЕЧНОГОРСК, УЛ. БАРАНОВА, ДОМ № 42**

В соответствии с Градостроительным кодексом Российской Федерации, статьями 11.3, 11.10 Земельного кодекса Российской Федерации, Федеральным законом от 6 октября 2003 года № 131-ФЗ «Об общих принципах организации местного самоуправления в Российской Федерации», Законом Московской области от 24 июля 2014 года № 107/2014-ОЗ «О наделении органов местного самоуправления муниципальных образований Московской области отдельными государственными полномочиями Московской области», постановлением Губернатора Московской области от 12 марта 2020 года № 108-ПГ «О введении в Московской области режима повышенной готовности для органов управления и сил Московской области системы предупреждения и ликвидации чрезвычайных ситуаций и некоторых мерах по предотвращению распространения новой коронавирусной инфекции (COVID-19) на территории Московской области», решением Совета депутатов городского округа Солнечногорск от 20 июня 2023 года № 708/70 «Об утверждении Положения об организации и проведении общественных обсуждений по вопросам градостроительной деятельности в городском округе Солнечногорск Московской области», постановлением администрации городского округа Солнечногорск Московской области от 23 августа 2023 года № 1654 «Об утверждении Административного регламента предоставления муниципальной услуги «Включение предложений и замечаний в протокол общественных обсуждений в сфере градостроительной деятельности» администрации городского округа Солнечногорск Московской области постановляет:

1. Провести на территории городского округа Солнечногорск Московской области в период с 7 по 21 декабря 2023 года общественные обсуждения по вопросу рассмотрения схемы расположения земельного участка или земельных участков на кадастровом плане территории под многоквартирным домом, расположенным по адресу: г. Солнечногорск, ул. Баранова, дом № 42 (приложение).

2. Разместить экспозицию общественных обсуждений по вопросу рассмотрения схемы расположения земельного участка или земельных участков на кадастровом плане территории под многоквартирным домом, расположенным по адресу: г. Солнечногорск, ул. Баранова, дом № 42, в период с 7 по 15 декабря 2023 года в Городском центре народного творчества и досуга Лепсе, расположенном по адресу: Российская Федерация, Московская область, город Солнечногорск, ул. Красная, дом 113.

3. Определить:  
- председателем общественных обсуждений: М.В. Тарасенко – начальника Управления архитектуры и градостроительства администрации городского округа Солнечногорск Московской области;  
- секретарем общественных обсуждений: О.А. Шумову – главного эксперта отдела архитектуры Управления архитектуры и градостроительства администрации городского округа Солнечногорск Московской области.

4. Назначить Управление архитектуры и градостроительства администрации городского округа Солнечногорск Московской области ответственным структурным подразделением за подготовку и проведение общественных обсуждений по вопросу рассмотрения схемы расположения земельного участка или земельных участков на кадастровом плане территории под многоквартирным домом, расположенным по адресу: г. Солнечногорск, ул. Баранова, дом № 42.

5. Управлению архитектуры и градостроительства администрации городского округа Солнечногорск Московской области:  
5.1. Подготовить оповещение о начале общественных обсуждений по вопросу рассмотрения схемы расположения земельного участка или земельных участков на кадастровом плане территории под многоквартирным домом, расположенным по адресу: г. Солнечногорск, ул. Баранова, дом № 42, и обеспечить его опубликование в периодическом печатном издании – газете «Сенеж», размещение в информационно-телекоммуникационной сети Интернет: «INSOLNECHNOGORSK.RU», а также на информационных стендах и в иных местах, расположенных на территории, в отношении которой проводятся общественные обсуждения, в течение 7 дней со дня принятия настоящего постановления;

5.2. Не позднее чем через 5 дней со дня принятия настоящего постановления, обеспечить размещение демонстрационного материала в информационно-телекоммуникационной сети Интернет: «INSOLNECHNOGORSK.RU»;

5.3. Организовать работу по приему предложений и замечаний от участников общественных обсуждений.

6. Управлению информационной политики администрации городского округа Солнечногорск Московской области (А.М. Каурдакова) опубликовать настоящее постановление, оповещение о начале общественных обсуждений, а также схему расположения земельного участка или земельных участков на кадастровом плане территории под многоквартирным домом, расположенным по адресу: г. Солнечногорск, ул. Баранова, дом № 42, в периодическом печатном издании – газете «Сенеж» и разместить в информационно-телекоммуникационной сети Интернет: «INSOLNECHNOGORSK.RU» не позднее 7 дней со дня принятия настоящего постановления.

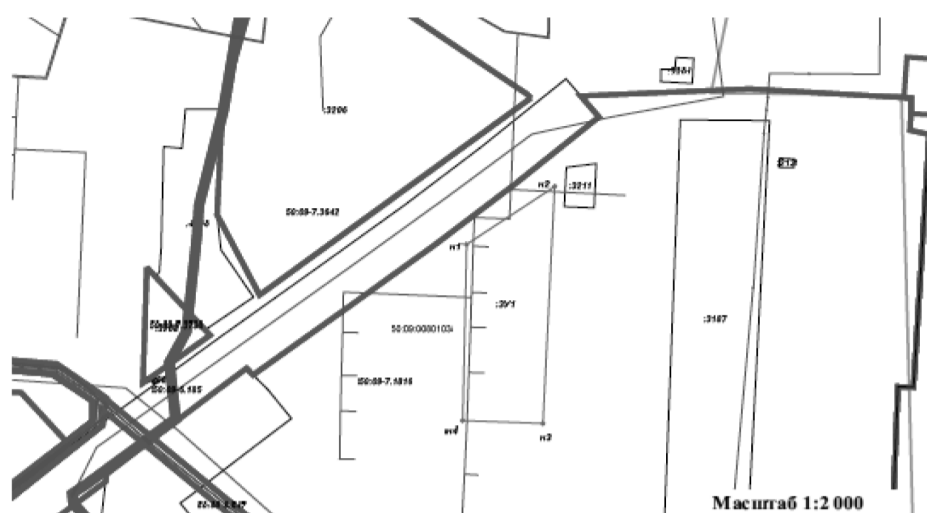
7. Контроль за исполнением настоящего постановления возложить на заместителя Главы администрации городского округа Солнечногорск А.В. Сорокина.

Глава городского округа Солнечногорск  
**К.А. Михальков**

Приложение  
к постановлению администрации  
городского округа Солнечногорск  
Московской области  
от 05.12.2023 г. № 2626

### Схема расположения земельного участка или земельных участков на кадастровом плане территории

Система координат: МСК 50-2						
Условный номер земельного участка		:391				
<i>(указывается в случае, если предусматривается образование двух и более земельных участков)</i>						
Площадь земельного участка		2 725 м <sup>2</sup>				
<i>(указывается проектная площадь образуемого земельного участка, вычисленная с использованием геодезических и программных средств, в том числе размещенных на официальном сайте федерального органа исполнительной власти, уполномоченного Правительством Российской Федерации на осуществление государственного кадастрового учета, государственной регистрации прав, ведение Единого государственного реестра недвижимости и предоставление сведений, содержащихся в Едином государственном реестре недвижимости, в информационно-телекоммуникационной сети "Интернет" (далее - официальный сайт), с округлением до 1 квадратного метра. Указанное значение площади земельного участка может быть уточнено при проведении кадастровых работ не более чем на десять процентов)</i>						
Обозначение характерных точек границ	Координаты		Обозначение характерных точек границ		Координаты	
	<i>(указываются в случае подготовки схемы расположения земельного участка с использованием геодезических и программных средств, в том числе размещенных на официальном сайте)</i>		<i>(указываются в случае подготовки схемы расположения земельного участка с использованием геодезических и программных средств, в том числе размещенных на официальном сайте)</i>		<i>(указываются в случае подготовки схемы расположения земельного участка с использованием геодезических и программных средств, в том числе размещенных на официальном сайте)</i>	
	X	Y	X	Y	X	Y
н1	517 609,43	2 157 383,08	н4	517 538,07	2 157 381,55	
н2	517 632,87	2 157 417,61	н1	517 609,43	2 157 383,08	
н3	517 536,93	2 157 413,00				



#### Условные обозначения:

- Часть границ, сведения ЕПН о которой позволяют однозначно определить ее положение на местности
- Часть границ, местоположение которой определено при выполнении кадастровых работ
- Характерная точка границы земельного участка, сведения о которой отсутствуют в ЕПН, местоположение которой определено при кадастровых работах (иная характерная точка)
- Характерная точка границы земельного участка, сведения ЕПН о которой соответствуют требованиям, установленным в соответствии с частью 13 статьи 22 Федерального закона от 13 июля 2015 г. N 218-ФЗ "О государственной регистрации недвижимости"
- Обозначение контуры здания, сооружения, объекта незавершенного строительства и (или) части здания, сооружения), размеры которого могут быть переданы в масштабе раздела графической части
- Зоны с особыми условиями использования территории
- Обозначение кадастрового квартала

## ОПОВЕЩЕНИЕ

**о проведении общественных обсуждений по вопросу рассмотрения схемы расположения земельного участка или земельных участков на кадастровом плане территории под многоквартирным домом, расположенным по адресу: г. Солнечногорск, ул. Баранова, дом № 42**

Общественные обсуждения проводятся в порядке, установленном статьями 5.1 Градостроительного кодекса Российской Федерации и Положением об организации и проведении общественных обсуждений по вопросам градостроительной деятельности в городском округе Солнечногорск Московской области, решением Совета депутатов городского округа Солнечногорск от 20 июня 2023 года № 708/70 «Об утверждении Положения об организации и проведении общественных обсуждений по вопросам градостроительной деятельности в городском округе Солнечногорск Московской области», постановлением администрации городского округа Солнечногорск Московской области от 05.12.2023 № 2626 о назначении общественных обсуждений.

Орган, уполномоченный на проведение общественных обсуждений, - администрация городского округа Солнечногорск Московской области.

Срок проведения общественных обсуждений: с 7 по 21 декабря 2023 года.

Информационные материалы по теме общественных обсуждений представлены на экспозиции в Городском центре народного творчества и досуга Лепсе, расположенном по адресу: Российская Федерация, Московская область, город Солнечногорск, ул. Красная, дом 113.

Экспозиция открыта с 7 по 15 декабря 2023 года, часы работы: с 10.00 до 16.00, на выставке будут проводиться консультации по теме общественных обсуждений.

В период общественных обсуждений участники общественных обсуждений имеют право представить свои предложения и замечания в срок с 7 по 15 декабря 2023 года по обсуждаемому проекту посредством:

- записи предложений и замечаний в период работы экспозиции;
- личного обращения в уполномоченный орган;
- на электронную почту уполномоченного органа e-mail: solngor@mosreg.ru;
- портала государственных и муниципальных услуг Московской области;
- почтового отправления.

В случае введения режима повышенной готовности, чрезвычайной ситуации, чрезвычайного положения на территории, включающей территорию муниципального образования, препятствующего проведению массовых мероприятий, предоставление предложений и замечаний участников общественных обсуждений осуществляется посредством:

- почтового отправления в адрес уполномоченного органа;
- РПГУ в электронном виде;
- обращения по электронной почте, указанной в решении о назначении общественных обсуждений;
- сайта администрации городского округа Солнечногорск Московской области.

Информационные материалы о проведении общественных обсуждений по вопросу рассмотрения схемы расположения земельного участка или земельных участков на кадастровом плане территории под многоквартирным домом, расположенным по адресу: г. Солнечногорск, ул. Баранова, дом № 42, будут опубликованы 7 декабря 2023 года в газете «Сенеж» и размещены в информационно-телекоммуникационной сети Интернет «INSOLNECHNOGORSK».

Оргкомитет

АДМИНИСТРАЦИЯ ГОРОДСКОГО ОКРУГА СОЛНЕЧНОГОРСК МОСКОВСКОЙ ОБЛАСТИ  
ПОСТАНОВЛЕНИЕ  
от 05.12.2023 г. № 2627

**О ПРОВЕДЕНИИ ОБЩЕСТВЕННЫХ ОБСУЖДЕНИЙ ПО ВОПРОСУ РАССМОТРЕНИЯ СХЕМЫ РАСПОЛОЖЕНИЯ ЗЕМЕЛЬНОГО УЧАСТКА ИЛИ ЗЕМЕЛЬНЫХ УЧАСТКОВ НА КАДАСТРОВом ПЛАНЕ ТЕРРИТОРИИ ПОД МНОГОКВАРТИРНЫМ ДОМОМ, РАСПОЛОЖЕННЫМ ПО АДРЕСУ: Г. СОЛНЕЧНОГОРСК, УЛ. ВЕРТЛИНСКАЯ, ДОМ № 5А**

В соответствии с Градостроительным кодексом Российской Федерации, статьями 11.3, 11.10 Земельного кодекса Российской Федерации, Федеральным законом от 6 октября 2003 года № 131-ФЗ «Об общих принципах организации местного самоуправления в Российской Федерации», Законом Московской области от 24 июля 2014 года № 107/2014-ОЗ «О наделении органов местного самоуправления муниципальных образований Московской области отдельными государственными полномочиями Московской области», постановлением Губернатора Московской области от 12 марта 2020 года № 108-ПГ «О введении в Московской области режима повышенной готовности для органов управления и сил Московской области системы предупреждения и ликвидации чрезвычайных ситуаций и некоторых мерах по предотвращению распространения новой коронавирусной инфекции (COVID-19) на территории Московской области», решением Совета депутатов городского округа Солнечногорск от 20 июня 2023 года № 708/70 «Об утверждении Положения об организации и проведении общественных обсуждений по вопросам градостроительной деятельности в городском округе Солнечногорск Московской области», постановлением администрации городского округа Солнечногорск Московской области от 23 августа 2023 года № 1654 «Об утверждении Административного регламента предоставления муниципальной услуги «Включение предложений и замечаний в протокол общественных обсуждений в сфере градостроительной деятельности» администрации городского округа Солнечногорск Московской области постановляет:

1. Провести на территории городского округа Солнечногорск Московской области в период с 7 по 21 декабря 2023 года общественные обсуждения по вопросу рассмотрения схемы расположения земельного участка или земельных участков на кадастровом плане территории под многоквартирным домом, расположенным по адресу: г. Солнечногорск, ул. Вертинская, дом № 5А (приложение).

2. Разместить экспозицию общественных обсуждений по вопросу рассмотрения схемы расположения земельного участка или земельных участков на кадастровом плане территории под многоквартирным домом, расположенным по адресу: г. Солнечногорск, ул. Вертинская, дом № 5А, в период с 7 по 15 декабря 2023 года в Городском центре народного творчества и досуга Лепсе, расположенном по адресу: Российская Федерация, Московская область, город Солнечногорск, ул. Красная, дом 113.

3. Определить:  
- председателем общественных обсуждений: М.В. Тарасенко – начальника Управления архитектуры и градостроительства администрации городского округа Солнечногорск Московской области;  
- секретарем общественных обсуждений: О.А. Шумову – главного эксперта отдела архитектуры Управления архитектуры и градостроительства администрации городского округа Солнечногорск Московской области.

4. Назначить Управление архитектуры и градостроительства администрации городского округа Солнечногорск Московской области ответственным структурным подразделением за подготовку и проведение общественных обсуждений по вопросу рассмотрения схемы расположения земельного участка или земельных участков на кадастровом плане территории под многоквартирным домом, расположенным по адресу: г. Солнечногорск, ул. Вертинская, дом № 5А.

5. Управлению архитектуры и градостроительства администрации городского округа Солнечногорск Московской области:  
5.1. Подготовить оповещение о начале общественных обсуждений по вопросу рассмотрения схемы расположения земельного участка или земельных участков на кадастровом плане территории под многоквартирным домом, расположенным по адресу: г. Солнечногорск, ул. Вертинская, дом № 5А, и обеспечить его опубликование в периодическом печатном издании – газете «Сенеж», размещение в информационно-телекоммуникационной сети Интернет: «INSOLNECHNOGORSK.RU», а также на информационных стендах и в иных местах, расположенных на территории, в отношении которой проводятся общественные обсуждения, в течение 7 дней со дня принятия настоящего постановления;

5.2. Не позднее чем через 5 дней со дня принятия настоящего постановления, обеспечить размещение демонстрационного материала в информационно-телекоммуникационной сети Интернет: «INSOLNECHNOGORSK.RU»;

5.3. Организовать работу по приему предложений и замечаний от участников общественных обсуждений.

6. Управлению информационной политики администрации городского округа Солнечногорск Московской области (А.М.

Каурдакова) опубликовать настоящее постановление, оповещение о начале общественных обсуждений, а также схему расположения земельного участка или земельных участков на кадастровом плане территории под многоквартирным домом, расположенным по адресу: г. Солнечногорск, ул. Вертинская, дом № 5А, в периодическом печатном издании – газете «Сенеж» и разместить в информационно-телекоммуникационной сети Интернет: «INSOLNECHNOGORSK.RU» не позднее 7 дней со дня принятия настоящего постановления.

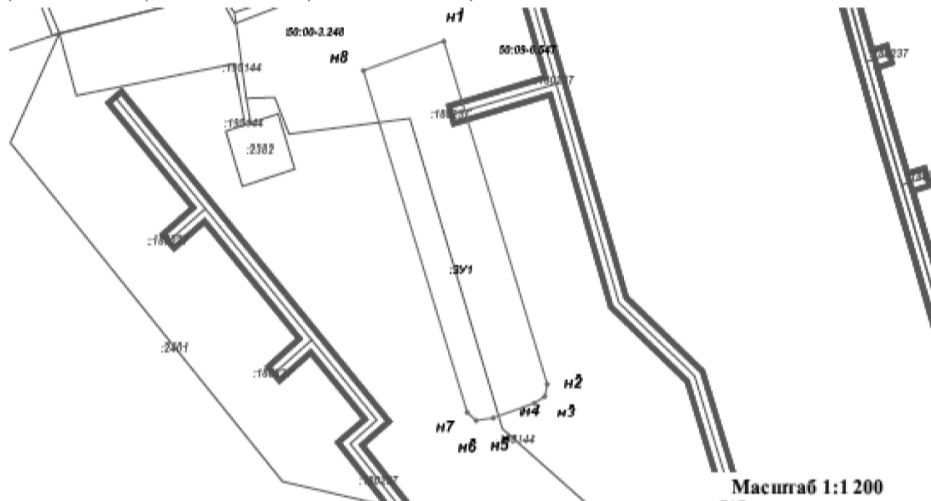
7. Контроль за исполнением настоящего постановления возложить на заместителя Главы администрации городского округа Солнечногорск А.В. Сорокина.

Глава городского округа Солнечногорск  
**К.А. Михальков**

Приложение  
к постановлению администрации  
городского округа Солнечногорск  
Московской области  
от 05.12.2023 г. № 2627

## Схема расположения земельного участка или земельных участков на кадастровом плане территории

Система координат: МСК 50-2					
Условный номер земельного участка :3У1 <i>(указывается в случае, если предусматривается образование двух и более земельных участков)</i>					
Площадь земельного участка 1 646 М <sup>2</sup> <i>(указывается проектная площадь образуемого земельного участка, вычисленная с использованием технологических и программных средств, в том числе размещенных на официальном сайте федерального органа исполнительной власти, уполномоченного Правительством Российской Федерации на осуществление государственного кадастрового учета, государственной регистрации прав, ведение Единого государственного реестра недвижимости и предоставление сведений, содержащихся в Едином государственном реестре недвижимости, в информационно-телекоммуникационной сети "Интернет" (далее - официальный сайт), с округлением до 1 квадратного метра. Указанное значение площади земельного участка может быть уточнено при проведении кадастровых работ не более чем на десять процентов)</i>					
Обозначение характерных точек границ	Координаты		Обозначение характерных точек границ	Координаты	
	Х	У		Х	У
н1	518 768,45	2 155 896,42	н6	518 683,71	2 155 903,95
н2	518 691,79	2 155 920,59	н7	518 685,55	2 155 901,88
н3	518 689,08	2 155 920,06	н8	518 761,89	2 155 877,56
н4	518 687,56	2 155 917,55	н1	518 768,45	2 155 896,42
н5	518 684,27	2 155 907,98			



### Условные обозначения:

- Часть границы, сведения ЕПРН о которой позволяют однозначно определить ее положение на местности
- Часть границы, местоположение которой определено при выполнении кадастровых работ
- Характерная точка границы земельного участка, сведения о которой отсутствуют в ЕПРН, местоположение которой определено при кадастровых работах (новая характерная точка)
- Характерная точка границы земельного участка, сведения ЕПРН о которой соответствуют требованиям, установленным в соответствии с частью 13 статьи 22 Федерального закона от 13 июля 2015 г. N 218-ФЗ "О государственной регистрации недвижимости"
- Обозначение контуры здания, сооружения, объекта незавершенного строительства (контур части здания, сооружения), размеры которого могут быть переданы в масштабе раздела графической части
- Обозначение кадастрового квартала
- Зоны с особыми условиями использования территории

### ОПОВЕЩЕНИЕ

#### о проведении общественных обсуждений по вопросу рассмотрения схемы расположения земельного участка или земельных участков на кадастровом плане территории под многоквартирным домом, расположенным по адресу: г. Солнечногорск, ул. Вертинская, дом № 5А

Общественные обсуждения проводятся в порядке, установленном статьями 5.1 Градостроительного кодекса Российской Федерации и Положением об организации и проведении общественных обсуждений по вопросам градостроительной деятельности в городском округе Солнечногорск Московской области, решением Совета депутатов городского округа Солнечногорск от 20 июня 2023 года № 708/70 «Об утверждении Положения об организации и проведении общественных обсуждений по вопросам градостроительной деятельности в городском округе Солнечногорск Московской области», Постановлением администрации городского округа Солнечногорск Московской области от 05.12.2023 № 2627 о назначении общественных обсуждений.

Орган, уполномоченный на проведение общественных обсуждений, - администрация городского округа Солнечногорск Московской области.

Срок проведения общественных обсуждений: с 7 по 21 декабря 2023 года.

Информационные материалы по теме общественных обсуждений представлены на экспозиции в Городском центре народного творчества и досуга Лепсе, расположенном по адресу: Российская Федерация, Московская область, город Солнечногорск, ул. Красная, дом 113.

Экспозиция открыта с 7 по 15 декабря 2023 года, часы работы: с 10.00 до 16.00, на выставке будут проводиться консультации по теме общественных обсуждений.

В период общественных обсуждений участники общественных обсуждений имеют право представить свои предложения и замечания в срок с 7 по 15 декабря 2023 года по обсуждаемому проекту посредством:

- записи предложений и замечаний в период работы экспозиции;
- личного обращения в уполномоченный орган;
- на электронную почту уполномоченного органа e-mail: solngor@mosreg.ru;
- портала государственных и муниципальных услуг Московской области;
- почтового отправления.

В случае введения режима повышенной готовности, чрезвычайной ситуации, чрезвычайного положения на территории, включающей территорию муниципального образования, препятствующего проведению массовых мероприятий, предоставление предложений и замечаний участниками общественных обсуждений осуществляется посредством:

- почтового отправления в адрес уполномоченного органа;
- РПГУ в электронном виде;
- обращения по электронной почте, указанной в решении о назначении общественных обсуждений;
- сайта администрации городского округа Солнечногорск Московской области.

Информационные материалы о проведении общественных обсуждений по вопросу рассмотрения схемы расположения земельного участка или земельных участков на кадастровом плане территории под многоквартирным домом, расположенным по адресу: г. Солнечногорск, ул. Вертинская, дом № 5А, будут опубликованы 7 декабря 2023 года в газете «Сенеж» и размещены в информационно-телекоммуникационной сети Интернет «INSOLNECHNOGORSK».

Оргкомитет

## АДМИНИСТРАЦИЯ ГОРОДСКОГО ОКРУГА СОЛНЕЧНОГОРСК МОСКОВСКОЙ ОБЛАСТИ

### ПОСТАНОВЛЕНИЕ

от 05.12.2023 г. № 2628

#### О ПРОВЕДЕНИИ ОБЩЕСТВЕННЫХ ОБСУЖДЕНИЙ ПО ВОПРОСУ РАССМОТРЕНИЯ СХЕМЫ РАСПОЛОЖЕНИЯ ЗЕМЕЛЬНОГО УЧАСТКА ИЛИ ЗЕМЕЛЬНЫХ УЧАСТКОВ НА КАДАСТРОВом ПЛАНЕ ТЕРРИТОРИИ ПОД МНОГОКВАРТИРНЫМ ДОМОМ, РАСПОЛОЖЕННЫМ ПО АДРЕСУ: Г. СОЛНЕЧНОГОРСК, МКР. ТИМОНОВО, УЛ. ПОДМОСКОВНАЯ, ДОМ № 33

В соответствии с Градостроительным кодексом Российской Федерации, статьями 11.3, 11.10 Земельного кодекса Российской Федерации, Федеральным законом от 6 октября 2003 года № 131-ФЗ «Об общих принципах организации местного самоуправления в Российской Федерации», Законом Московской области от 24 июля 2014 года № 107/2014-ОЗ «О наделении органов местного самоуправления муниципальных образований Московской области отдельными государственными полномочиями Московской области», постановлением Губернатора Московской области от 12 марта 2020 года № 108-ПГ «О введении в Московской области режима повышенной готовности для органов управления и сил Московской областной системы предупреждения и ликвидации чрезвычайных ситуаций и некоторых мерах по предотвращению распространения новой коронавирусной инфекции (COVID-19) на территории Московской области», решением Совета депутатов городского округа Солнечногорск от 20 июня 2023 года № 708/70 «Об утверждении Положения об организации и проведении общественных обсуждений по вопросам градостроительной деятельности в городском округе Солнечногорск Московской области», постановлением администрации городского округа Солнечногорск Московской области от 23 августа 2023 года № 1654 «Об утверждении Административного регламента предоставления муниципальной услуги «Включение предложений и замечаний в протокол общественных обсуждений в сфере градостроительной деятельности» администрации городского округа Солнечногорск Московской области постановляет:

1. Провести на территории городского округа Солнечногорск Московской области в период с 7 по 21 декабря 2023 года общественные обсуждения по вопросу рассмотрения схемы расположения земельного участка или земельных участков на кадастровом плане территории под многоквартирным домом, расположенным по адресу: г. Солнечногорск, мкр. Тимоново, ул. Подмосковная, дом № 33 (приложение).

2. Разместить экспозицию общественных обсуждений по вопросу рассмотрения схемы расположения земельного участка или земельных участков на кадастровом плане территории под многоквартирным домом, расположенным по адресу: г. Солнечногорск, мкр. Тимоново, ул. Подмосковная, дом № 33, в период с 7 по 15 декабря 2023 года в Городском центре народного творчества и досуга Лепсе, расположенном по адресу: Российская Федерация, Московская область, город Солнечногорск, ул. Красная, дом 113.

3. Определить:

- председателем общественных обсуждений: М.В. Тарасенко – начальником Управления архитектуры и градостроительства администрации городского округа Солнечногорск Московской области;
- секретарем общественных обсуждений: О.А. Шумову – главным экспертом отдела архитектуры Управления архитектуры и градостроительства администрации городского округа Солнечногорск Московской области.

4. Назначить Управление архитектуры и градостроительства администрации городского округа Солнечногорск Московской области ответственным структурным подразделением за подготовку и проведение общественных обсуждений по вопросу рассмотрения схемы расположения земельного участка или земельных участков на кадастровом плане территории под многоквартирным домом, расположенным по адресу: г. Солнечногорск, мкр. Тимоново, ул. Подмосковная, дом № 33.

5. Управлению архитектуры и градостроительства администрации городского округа Солнечногорск Московской области:

5.1. Подготовить оповещение о начале общественных обсуждений по вопросу рассмотрения схемы расположения земельного участка или земельных участков на кадастровом плане территории под многоквартирным домом, расположенным по адресу: г. Солнечногорск, мкр. Тимоново, ул. Подмосковная, дом № 33, и обеспечить его опубликование в периодическом печатном издании – газете «Сенеж», размещение в информационно-телекоммуникационной сети Интернет: «INSOLNECHNOGORSK.RU», а также на информационных стендах и в иных местах, расположенных на территории, в отношении которой проводятся общественные обсуждения, в течение 7 дней со дня принятия настоящего постановления;

5.2. Не позднее чем через 5 дней со дня принятия настоящего постановления, обеспечить размещение демонстрационного материала в информационно-телекоммуникационной сети Интернет: «INSOLNECHNOGORSK.RU»;

5.3. Организовать работу по приему предложений и замечаний от участников общественных обсуждений.

6. Управлению информационной политики администрации городского округа Солнечногорск Московской области (А.М. Каурдакова) опубликовать настоящее постановление, оповещение о начале общественных обсуждений, а также схему расположения земельного участка или земельных участков на кадастровом плане территории под многоквартирным домом, расположенным по адресу: г. Солнечногорск, мкр. Тимоново, ул. Подмосковная, дом № 33, в периодическом печатном издании – газете «Сенеж» и разместить в информационно-телекоммуникационной сети Интернет: «INSOLNECHNOGORSK.RU» не позднее 7 дней со дня принятия настоящего постановления.

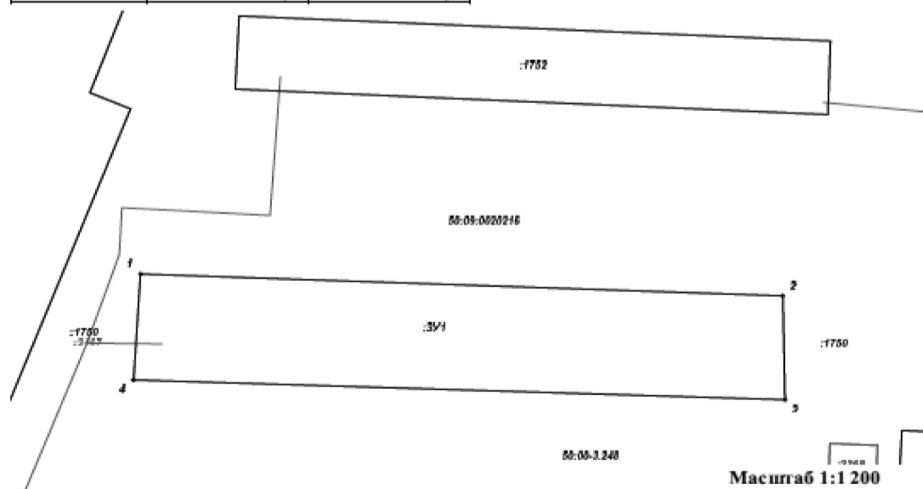
7. Контроль за исполнением настоящего постановления возложить на заместителя Главы администрации городского округа Солнечногорск А.В. Сорокина.

Глава городского округа Солнечногорск  
**К.А. Михальков**

Приложение  
к постановлению администрации  
городского округа Солнечногорск  
Московской области  
от 05.12.2023 г. № 2628

## Схема расположения земельного участка или земельных участков на кадастровом плане территории

Система координат: МСК 50-2					
Условный номер земельного участка :3У1 <i>(указывается в случае, если предусматривается образование двух и более земельных участков)</i>					
Площадь земельного участка 4 018 М <sup>2</sup> <i>(указывается проектная площадь образуемого земельного участка, вычисленная с использованием технологических и программных средств, в том числе размещенных на официальном сайте федерального органа исполнительной власти, уполномоченного Правительством Российской Федерации на осуществление государственного кадастрового учета, государственной регистрации прав, ведение Единого государственного реестра недвижимости и предоставление сведений, содержащихся в Едином государственном реестре недвижимости, в информационно-телекоммуникационной сети "Интернет" (далее - официальный сайт), с округлением до 1 квадратного метра. Указанное значение площади земельного участка может быть уточнено при проведении кадастровых работ не более чем на десять процентов)</i>					
Обозначение характерных точек границ	Координаты		Обозначение характерных точек границ	Координаты	
	Х	У		Х	У
1	521 189,12	2 159 581,77	4	521 162,47	2 159 580,07
2	521 183,64	2 159 732,75	1	521 189,12	2 159 581,77
3	521 157,50	2 159 733,33			



### Условные обозначения:

- Часть границы, сведения ЕПРН о которой позволяют однозначно определить ее положение на местности
- Часть границы, местоположение которой определено при выполнении кадастровых работ
- Характерная точка границы земельного участка, сведения о которой отсутствуют в ЕПРН, местоположение которой определено при кадастровых работах (новая характерная точка)
- Характерная точка границы земельного участка, сведения ЕПРН о которой соответствуют требованиям, установленным в соответствии с частью 13 статьи 22 Федерального закона от 13 июля 2015 г. N 218-ФЗ "О государственной регистрации недвижимости"
- Обозначение контуры здания, сооружения, объекта незавершенного строительства (контур части здания, сооружения), размеры которого могут быть переданы в масштабе раздела графической части
- Обозначение кадастрового квартала
- Зоны с особыми условиями использования территории

**ОПОВЕЩЕНИЕ**

**о проведении общественных обсуждений по вопросу рассмотрения схемы расположения земельного участка или земельных участков на кадастровом плане территории под многоквартирным домом, расположенным по адресу: г. Солнечногорск, мкр. Тимоново, ул. Подмосковная, дом № 33**

Общественные обсуждения проводятся в порядке, установленном статьей 5.1 Градостроительного кодекса Российской Федерации и Положением об организации и проведении общественных обсуждений по вопросам градостроительной деятельности в городском округе Солнечногорск Московской области, решением Совета депутатов городского округа Солнечногорск от 20 июня 2023 года № 708/70 «Об утверждении Положения об организации и проведении общественных обсуждений по вопросам градостроительной деятельности в городском округе Солнечногорск Московской области», постановлением администрации городского округа Солнечногорск Московской области от 05.12.2023 № 2628 о назначении общественных обсуждений.

Орган, уполномоченный на проведение общественных обсуждений, - администрация городского округа Солнечногорск Московской области.

Срок проведения общественных обсуждений: с 7 по 21 декабря 2023 года.

Информационные материалы по теме общественных обсуждений представлены на экспозиции в Городском центре народного творчества и досуга Лепсе, расположенном по адресу: Российская Федерация, Московская область, город Солнечногорск, ул. Красная, дом 113.

Экспозиция открыта с 7 по 15 декабря 2023 года, часы работы: с 10.00 до 16.00, на выставке будут проводиться консультации по теме общественных обсуждений.

В период общественных обсуждений участники общественных обсуждений имеют право представить свои предложения и замечания в срок с 7 по 15 декабря 2023 года по обсуждаемому проекту посредством:

- записи предложений и замечаний в период работы экспозиции;
- личного обращения в уполномоченный орган;
- на электронную почту уполномоченного органа e-mail: solngor@mosreg.ru;
- портала государственных и муниципальных услуг Московской области;
- почтового отправления.

В случае введения режима повышенной готовности, чрезвычайной ситуации, чрезвычайного положения на территории, включающей территорию муниципального образования, препятствующего проведению массовых мероприятий, предоставление предложений и замечаний участниками общественных обсуждений осуществляется посредством:

- почтового отправления в адрес уполномоченного органа;
- РПГУ в электронном виде;
- обращения по электронной почте, указанной в решении о назначении общественных обсуждений;
- сайта администрации городского округа Солнечногорск Московской области.

Информационные материалы о проведении общественных обсуждений по вопросу рассмотрения схемы расположения земельного участка или земельных участков на кадастровом плане территории под многоквартирным домом, расположенным по адресу: г. Солнечногорск, мкр. Тимоново, ул. Подмосковная, дом № 33, будут опубликованы 7 декабря 2023 года в газете «Сенеж» и размещены в информационно-телекоммуникационной сети Интернет «INSOLNECHNOGORSK».

**Оргкомитет**

АДМИНИСТРАЦИЯ ГОРОДСКОГО ОКРУГА СОЛНЕЧНОГОРСК МОСКОВСКОЙ ОБЛАСТИ  
ПОСТАНОВЛЕНИЕ  
от 05.12.2023 г. № 2629

**О ПРОВЕДЕНИИ ОБЩЕСТВЕННЫХ ОБСУЖДЕНИЙ ПО ВОПРОСУ РАССМОТРЕНИЯ СХЕМЫ РАСПОЛОЖЕНИЯ ЗЕМЕЛЬНОГО УЧАСТКА ИЛИ ЗЕМЕЛЬНЫХ УЧАСТКОВ НА КАДАСТРОВом ПЛАНЕ ТЕРРИТОРИИ ПОД МНОГОКВАРТИРНЫМ ДОМОМ, РАСПОЛОЖЕННЫМ ПО АДРЕСУ: Г. СОЛНЕЧНОГОРСК, УЛ. КРУПСКОЙ, ДОМ № 5**

В соответствии с Градостроительным кодексом Российской Федерации, статьями 11.3, 11.10 Земельного кодекса Российской Федерации, Федеральным законом от 6 октября 2003 года № 131-ФЗ «Об общих принципах организации местного самоуправления в Российской Федерации», Законом Московской области от 24 июля 2014 года № 107/2014-ОЗ «О наделении органов местного самоуправления муниципальных образований Московской области отдельными государственными полномочиями Московской области», постановлением Губернатора Московской области от 12 марта 2020 года № 108-ПГ «О введении в Московской области режима повышенной готовности для органов управления и сил Московской области системы предупреждения и ликвидации чрезвычайных ситуаций и некоторых мерах по предотвращению распространения новой коронавирусной инфекции (COVID-19) на территории Московской области», решением Совета депутатов городского округа Солнечногорск от 20 июня 2023 года № 708/70 «Об утверждении Положения об организации и проведении общественных обсуждений по вопросам градостроительной деятельности в городском округе Солнечногорск Московской области», постановлением администрации городского округа Солнечногорск Московской области от 23 августа 2023 года № 1654 «Об утверждении Административного регламента предоставления муниципальной услуги «Включение предложений и замечаний в протокол общественных обсуждений в сфере градостроительной деятельности» администрации городского округа Солнечногорск Московской области постановляет:

1. Провести на территории городского округа Солнечногорск Московской области в период с 7 по 21 декабря 2023 года общественные обсуждения по вопросу рассмотрения схемы расположения земельного участка или земельных участков на кадастровом плане территории под многоквартирным домом, расположенным по адресу: г. Солнечногорск, ул. Крупской, дом № 5 (приложение).

2. Разместить экспозицию общественных обсуждений по вопросу рассмотрения схемы расположения земельного участка или земельных участков на кадастровом плане территории под многоквартирным домом, расположенным по адресу: г. Солнечногорск, ул. Крупской, дом № 5, в период с 7 по 15 декабря 2023 года в Городском центре народного творчества и досуга Лепсе, расположенном по адресу: Российская Федерация, Московская область, город Солнечногорск, ул. Красная, дом 113.

3. Определить:

- председателем общественных обсуждений: М.В. Тарасенко – начальника Управления архитектуры и градостроительства администрации городского округа Солнечногорск Московской области;

- секретарем общественных обсуждений: О.А. Шумову – главного эксперта отдела архитектуры Управления архитектуры и градостроительства администрации городского округа Солнечногорск Московской области.

4. Назначить Управление архитектуры и градостроительства администрации городского округа Солнечногорск Московской области ответственным структурным подразделением за подготовку и проведение общественных обсуждений по вопросу рассмотрения схемы расположения земельного участка или земельных участков на кадастровом плане территории под многоквартирным домом, расположенным по адресу: г. Солнечногорск, ул. Крупской, дом № 5.

5. Управлению архитектуры и градостроительства администрации городского округа Солнечногорск Московской области:

5.1. Подготовить оповещение о начале общественных обсуждений по вопросу рассмотрения схемы расположения земельного участка или земельных участков на кадастровом плане территории под многоквартирным домом, расположенным по адресу: г. Солнечногорск, ул. Крупской, дом № 5, и обеспечить его опубликование в периодическом печатном издании – газете «Сенеж», размещение в информационно-телекоммуникационной сети Интернет: «INSOLNECHNOGORSK.RU», а также на информационных стендах и в иных местах, расположенных на территории, в отношении которой проводятся общественные обсуждения, в течение 7 дней со дня принятия настоящего постановления;

5.2. Не позднее чем через 5 дней со дня принятия настоящего постановления, обеспечить размещение демонстрационного материала в информационно-телекоммуникационной сети Интернет: «INSOLNECHNOGORSK.RU»;

5.3. Организовать работу по приему предложений и замечаний от участников общественных обсуждений.

6. Управлению информационной политики администрации городского округа Солнечногорск Московской области (А.М. Каурдакова) опубликовать настоящее постановление, оповещение о начале общественных обсуждений, а также схему расположения земельного участка или земельных участков на кадастровом плане территории под многоквартирным домом, расположенным по адресу: г. Солнечногорск, ул. Крупской, дом № 5, в периодическом печатном издании – газете «Сенеж» и разместить в информационно-телекоммуникационной сети Интернет: «INSOLNECHNOGORSK.RU» не позднее 7 дней со дня принятия настоящего постановления.

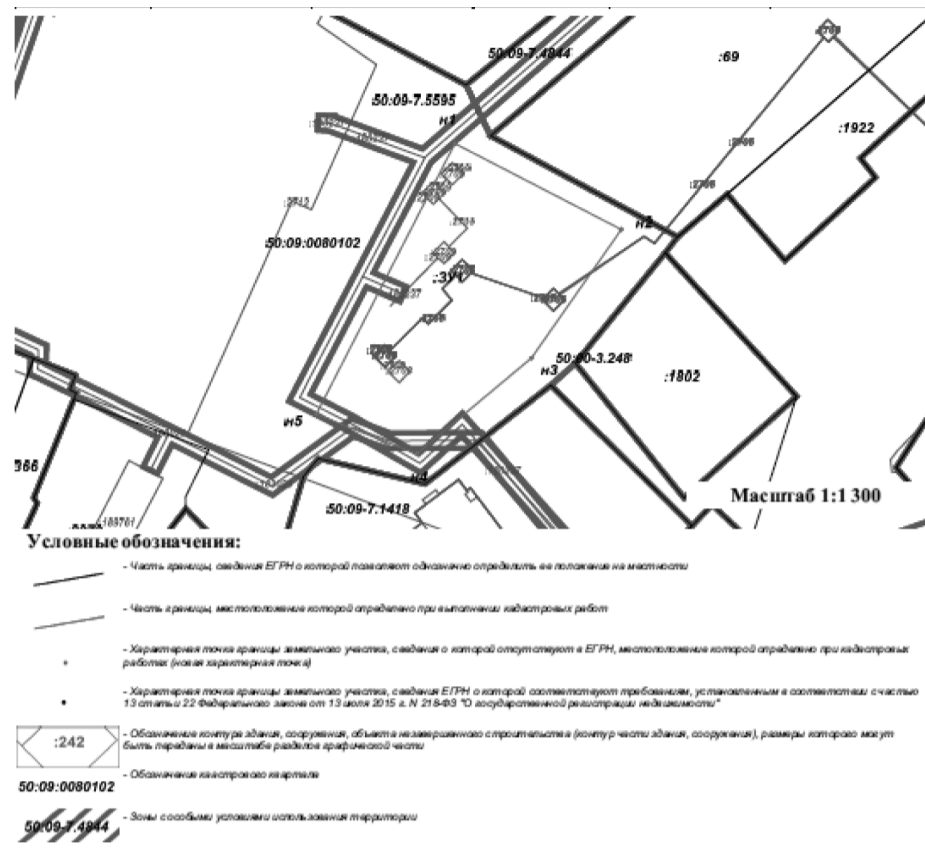
7. Контроль за исполнением настоящего постановления возложить на заместителя Главы администрации городского округа Солнечногорск А.В. Сорокина.

Глава городского округа Солнечногорск  
**К.А. Михальков**

Приложение  
к постановлению администрации  
городского округа Солнечногорск  
Московской области  
от 05.12.2023 г. № 2629

**Схема расположения земельного участка или земельных участков на кадастровом плане территории**

Система координат: МСК 50-2					
Условный номер земельного участка: 3/У1 <i>(указывается в случае, если предусматривается образование двух и более земельных участков)</i>					
Площадь земельного участка: 3 060 м <sup>2</sup> <i>(указывается проектная площадь образуемого земельного участка, вычисленная с использованием геодезических и программных средств, в том числе размещенных на официальном сайте федерального органа исполнительной власти, уполномоченного Правительством Российской Федерации на осуществление государственного кадастрового учета, государственной регистрации прав, в Едином государственном реестре недвижимости и предоставление сведений, содержащихся в Едином государственном реестре недвижимости, в информационно-телекоммуникационной сети "Интернет" (далее - официальный сайт), с округлением до 1 квадратного метра. Указанное значение площади земельного участка может быть уточнено при проведении кадастровых работ не более чем на десять процентов)</i>					
Обозначение характерных точек границ	Координаты		Обозначение характерных точек границ	Координаты	
	X	Y		X	Y
н1	518 218,10	2 156 506,56	н4	518 138,96	2 156 496,87
н2	518 196,25	2 156 549,11	н5	518 149,01	2 156 471,08
н3	518 163,37	2 156 526,17	н1	518 218,10	2 156 506,56



**ОПОВЕЩЕНИЕ**

**о проведении общественных обсуждений по вопросу рассмотрения схемы расположения земельного участка или земельных участков на кадастровом плане территории под многоквартирным домом, расположенным по адресу: г. Солнечногорск, ул. Крупской, дом № 5**

Общественные обсуждения проводятся в порядке, установленном статьей 5.1 Градостроительного кодекса Российской Федерации и Положением об организации и проведении общественных обсуждений по вопросам градостроительной деятельности в городском округе Солнечногорск Московской области, решением Совета депутатов городского округа Солнечногорск от 20 июня 2023 года № 708/70 «Об утверждении Положения об организации и проведении общественных обсуждений по вопросам градостроительной деятельности в городском округе Солнечногорск Московской области», постановлением администрации городского округа Солнечногорск Московской области от 05.12.2023 № 2629 о назначении общественных обсуждений.

Орган, уполномоченный на проведение общественных обсуждений, - администрация городского округа Солнечногорск Московской области.

Срок проведения общественных обсуждений: с 7 по 21 декабря 2023 года.

Информационные материалы по теме общественных обсуждений представлены на экспозиции в Городском центре народного творчества и досуга Лепсе, расположенном по адресу: Российская Федерация, Московская область, город Солнечногорск, ул. Красная, дом 113.

Экспозиция открыта с 7 по 15 декабря 2023 года, часы работы: с 10.00 до 16.00, на выставке будут проводиться консультации по теме общественных обсуждений.

В период общественных обсуждений участники общественных обсуждений имеют право представить свои предложения и замечания в срок с 7 по 15 декабря 2023 года по обсуждаемому проекту посредством:

- записи предложений и замечаний в период работы экспозиции;
- личного обращения в уполномоченный орган;
- на электронную почту уполномоченного органа e-mail: solngor@mosreg.ru;
- портала государственных и муниципальных услуг Московской области;
- почтового отправления.

В случае введения режима повышенной готовности, чрезвычайной ситуации, чрезвычайного положения на территории, включающей территорию муниципального образования, препятствующего проведению массовых мероприятий, предоставление предложений и замечаний участниками общественных обсуждений осуществляется посредством:

- почтового отправления в адрес уполномоченного органа;
- РПГУ в электронном виде;
- обращения по электронной почте, указанной в решении о назначении общественных обсуждений;
- сайта администрации городского округа Солнечногорск Московской области.

Информационные материалы о проведении общественных обсуждений по вопросу рассмотрения схемы расположения земельного участка или земельных участков на кадастровом плане территории под многоквартирным домом, расположенным по адресу: г. Солнечногорск, ул. Крупской, дом № 5, будут опубликованы 7 декабря 2023 года в газете «Сенеж» и размещены в информационно-телекоммуникационной сети Интернет «INSOLNECHNOGORSK».

**Оргкомитет**

АДМИНИСТРАЦИЯ ГОРОДСКОГО ОКРУГА СОЛНЕЧНОГОРСК МОСКОВСКОЙ ОБЛАСТИ  
ПОСТАНОВЛЕНИЕ  
от 05.12.2023 г. № 2630

**О ПРОВЕДЕНИИ ОБЩЕСТВЕННЫХ ОБСУЖДЕНИЙ ПО ВОПРОСУ РАССМОТРЕНИЯ СХЕМЫ РАСПОЛОЖЕНИЯ ЗЕМЕЛЬНОГО УЧАСТКА ИЛИ ЗЕМЕЛЬНЫХ УЧАСТКОВ НА КАДАСТРОВом ПЛАНЕ ТЕРРИТОРИИ ПОД МНОГОКВАРТИРНЫМ ДОМОМ, РАСПОЛОЖЕННЫМ ПО АДРЕСУ: Г. СОЛНЕЧНОГОРСК, УЛ. ЛЕСНАЯ, ДОМ № 9**

В соответствии с Градостроительным кодексом Российской Федерации, статьями 11.3, 11.10 Земельного кодекса Российской Федерации, Федеральным законом от 6 октября 2003 года № 131-ФЗ «Об общих принципах организации местного самоуправления в Российской Федерации», Законом Московской области от 24 июля 2014 года № 107/2014-ОЗ «О наделении органов местного самоуправления муниципальных образований Московской области отдельными государственными полномочиями Московской области», постановлением Губернатора Московской области от 12 марта 2020 года № 108-ПГ «О введении в Московской области режима повышенной готовности для органов управления и сил Московской области системы предупреждения и ликвидации чрезвычайных ситуаций и некоторых мерах по предотвращению распространения новой коронавирусной инфекции (COVID-19) на территории Московской области», решением Совета депутатов городского округа Солнечногорск от 20 июня 2023 года № 708/70 «Об утверждении Положения об организации и проведении общественных обсуждений по вопросам градостроительной деятельности в городском округе Солнечногорск Московской области», постановлением администрации городского округа Солнечногорск Московской области от 23 августа 2023 года № 1654 «Об утверждении Административного регламента предоставления муниципальной услуги «Включение предложений и замечаний в протокол общественных обсуждений в сфере градостроительной деятельности» администрации городского округа Солнечногорск Московской области постановляет:

1. Провести на территории городского округа Солнечногорск Московской области в период с 7 по 21 декабря 2023 года общественные обсуждения по вопросу рассмотрения схемы расположения земельного участка или земельных участков на кадастровом плане территории под многоквартирным домом, расположенным по адресу: г. Солнечногорск, ул. Лесная, дом № 9 (приложение).

2. Разместить экспозицию общественных обсуждений по вопросу рассмотрения схемы расположения земельного участка или земельных участков на кадастровом плане территории под многоквартирным домом, расположенным по адресу: г. Солнечногорск, ул. Лесная, дом № 9, в период с 7 по 15 декабря 2023 года в Городском центре народного творчества и досуга Лепсе, расположенном по адресу: Российская Федерация, Московская область, город Солнечногорск, ул. Красная, дом 113.

3. Определить:

- председателем общественных обсуждений: М.В. Тарасенко – начальника Управления архитектуры и градостроительства администрации городского округа Солнечногорск Московской области;

- секретарем общественных обсуждений: О.А. Шумову – главного эксперта отдела архитектуры Управления архитектуры и градостроительства администрации городского округа Солнечногорск Московской области.

4. Назначить Управление архитектуры и градостроительства администрации городского округа Солнечногорск Московской области ответственным структурным подразделением за подготовку и проведение общественных обсуждений по вопросу рассмотрения схемы расположения земельного участка или земельных участков на кадастровом плане территории под многоквартирным домом, расположенным по адресу: г. Солнечногорск, ул. Лесная, дом № 9.

5. Управлению архитектуры и градостроительства администрации городского округа Солнечногорск Московской области:

- 5.1. Подготовить оповещение о начале общественных обсуждений по вопросу рассмотрения схемы расположения земельного участка или земельных участков на кадастровом плане территории под многоквартирным домом, расположенным по адресу: г. Солнечногорск, ул. Лесная, дом № 9, и обеспечить его опубликование в периодическом печатном издании – газете «Сенеж», размещение в информационно-телекоммуникационной сети Интернет: «INSOLNECHNOGORSK.RU», а также на информационных стендах и в иных местах, расположенных на территории, в отношении которой проводятся общественные обсуждения, в течение 7 дней со дня принятия настоящего постановления;
- 5.2. Не позднее чем через 5 дней со дня принятия настоящего постановления, обеспечить размещение демонстрационного материала в информационно-телекоммуникационной сети Интернет: «INSOLNECHNOGORSK.RU»;
- 5.3. Организовать работу по приему предложений и замечаний от участников общественных обсуждений.

6. Управлению информационной политики администрации городского округа Солнечногорск Московской области (А.М. Каурдакова) опубликовать настоящее постановление, оповещение о начале общественных обсуждений, а также схему расположения земельного участка или земельных участков на кадастровом плане территории под многоквартирным домом, расположенным по адресу: г. Солнечногорск, ул. Лесная, дом № 9, в периодическом печатном издании – газете «Сенеж» и разместить в информационно-телекоммуникационной сети Интернет: «INSOLNECHNOGORSK.RU» не позднее 7 дней со дня принятия настоящего постановления.

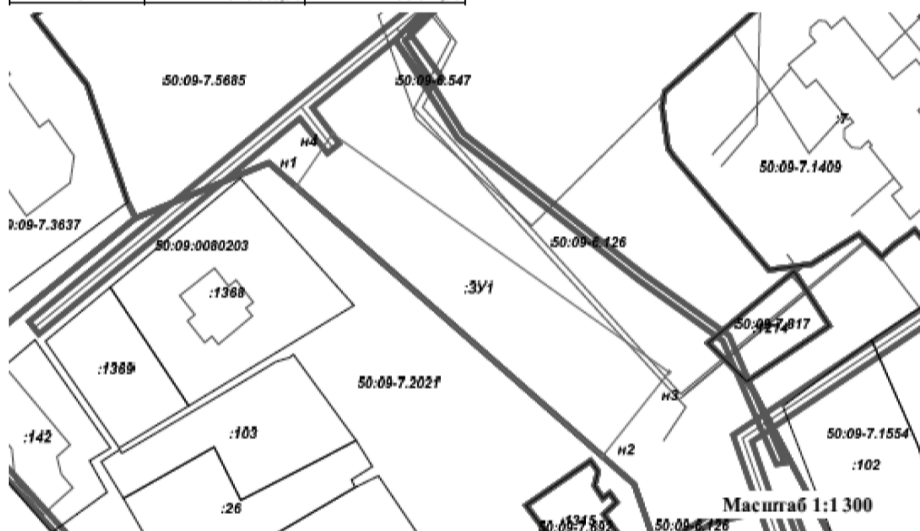
7. Контроль за исполнением настоящего постановления возложить на заместителя Главы администрации городского округа Солнечногорск А.В. Сорокина.

Глава городского округа Солнечногорск  
**К.А. Михальков**

Приложение  
к постановлению администрации  
городского округа Солнечногорск  
Московской области  
от 05.12.2023 г. № 2630

### Схема расположения земельного участка или земельных участков на кадастровом плане территории

Система координат: МСК 50-2					
Условный номер земельного участка :3У1					
Площадь земельного участка 2 240 м <sup>2</sup>					
Обозначение характеристик точек границ					
Обозначение характеристик точек границ	Координаты		Обозначение характеристик точек границ	Координаты	
	X	Y		X	Y
n1	516 931,99	2 156 746,35	n4	516 945,24	2 156 755,63
n2	516 865,01	2 156 824,96	n1	516 931,99	2 156 746,35
n3	516 885,96	2 156 841,96			



#### Условные обозначения:

- Часть границы, сведения ЕПРН о которой позволяют однозначно определить ее положение на местности
- Часть границы, местоположение которой определено при выполнении кадастровых работ
- Характерная точка границы земельного участка, сведения о которой отсутствуют в ЕПРН, местоположение которой определено при кадастровых работах (новая характеристическая точка)
- Характерная точка границы земельного участка, сведения ЕПРН о которой соответствуют требованиям, установленным в соответствии с частью 13 статьи 22 Федерального закона от 13 июля 2015 г. № 218-ФЗ "О государственной регистрации недвижимости"
- Обозначение контура здания, сооружения, объекта незавершенного строительства (контур части здания, сооружения), размеры которого могут быть переданы в масштабе раздела графической части
- Обозначение кадастрового квартала
- Зоны с особыми условиями использования территории

АДМИНИСТРАЦИЯ ГОРОДСКОГО ОКРУГА СОЛНЕЧНОГОРСК МОСКОВСКОЙ ОБЛАСТИ  
ПОСТАНОВЛЕНИЕ

от 05.12.2023 г. № 2631

### О ПРОВЕДЕНИИ ОБЩЕСТВЕННЫХ ОБСУЖДЕНИЙ ПО ВОПРОСУ РАССМОТРЕНИЯ СХЕМЫ РАСПОЛОЖЕНИЯ ЗЕМЕЛЬНОГО УЧАСТКА ИЛИ ЗЕМЕЛЬНЫХ УЧАСТКОВ НА КАДАСТРОВЫЙ ПЛАН ТЕРРИТОРИИ ПОД МНОГООКВАРТИРНЫМ ДОМОМ, РАСПОЛОЖЕННЫМ ПО АДРЕСУ: Г. СОЛНЕЧНОГОРСК, УЛ. РАБОЧАЯ, ДОМ № 9

В соответствии с Градостроительным кодексом Российской Федерации, статьями 11.3, 11.10 Земельного кодекса Российской Федерации, Федеральным законом от 6 октября 2003 года № 131-ФЗ «Об общих принципах организации местного самоуправления в Российской Федерации», Законом Московской области от 24 июля 2014 года № 107/2014-ОЗ «О наделении органов местного самоуправления муниципальных образований Московской области отдельными государственными полномочиями Московской области», постановлением Губернатора Московской области от 12 марта 2020 года № 108-ПГ «О введении в Московской области режима повышенной готовности для органов управления и сил Московской области системы предупреждения и ликвидации чрезвычайных ситуаций и некоторых мерах по предотвращению распространения новой коронавирусной инфекции (COVID-19) на территории Московской области», решением Совета депутатов городского округа Солнечногорск от 20 июня 2023 года № 708/70 «Об утверждении Положения об организации и проведении общественных обсуждений по вопросам градостроительной деятельности в городском округе Солнечногорск Московской области», постановлением администрации городского округа Солнечногорск Московской области от 23 августа 2023 года № 1654 «Об утверждении Административного регламента предоставления муниципальной услуги «Включение предложений и замечаний в протокол общественных обсуждений в сфере градостроительной деятельности» администрация городского округа Солнечногорск Московской области постановляет:

1. Провести на территории городского округа Солнечногорск Московской области в период с 7 по 21 декабря 2023 года общественные обсуждения по вопросу рассмотрения схемы расположения земельного участка или земельных участков на кадастровом плане территории под многоквартирным домом, расположенным по адресу: г. Солнечногорск, ул. Рабочая, дом № 9 (приложение).

2. Разместить экспозицию общественных обсуждений по вопросу рассмотрения схемы расположения земельного участка или земельных участков на кадастровом плане территории под многоквартирным домом, расположенным по адресу: г. Солнечногорск, ул. Рабочая, дом № 9, в период с 7 по 15 декабря 2023 года в Городском центре народного творчества и досуга Лепсе, расположенном по адресу: Российская Федерация, Московская область, город Солнечногорск, ул. Красная, дом 113.

3. Определить:  
- председателем общественных обсуждений: М.В. Тарасенко – начальником Управления архитектуры и градостроительства администрации городского округа Солнечногорск Московской области;  
- секретарем общественных обсуждений: О.А. Шумову – главным эксперта отдела архитектуры Управления архитектуры и градостроительства администрации городского округа Солнечногорск Московской области.

4. Назначить Управление архитектуры и градостроительства администрации городского округа Солнечногорск Московской области ответственным структурным подразделением за подготовку и проведение общественных обсуждений по вопросу рассмотрения схемы расположения земельного участка или земельных участков на кадастровом плане территории под многоквартирным домом, расположенным по адресу: г. Солнечногорск, ул. Рабочая, дом № 9.

5. Управлению архитектуры и градостроительства администрации городского округа Солнечногорск Московской области:  
5.1. Подготовить оповещение о начале общественных обсуждений по вопросу рассмотрения схемы расположения земельного участка или земельных участков на кадастровом плане территории под многоквартирным домом, расположенным по адресу: г. Солнечногорск, ул. Рабочая, дом № 9, и обеспечить его опубликование в периодическом печатном издании – газете «Сенеж», размещение в информационно-телекоммуникационной сети Интернет: «INSOLNECHNOGORSK.RU», а также на информационных стендах и в иных местах, расположенных на территории, в отношении которой проводятся общественные обсуждения, в течение 7 дней со дня принятия настоящего постановления;

5.2. Не позднее чем через 5 дней со дня принятия настоящего постановления, обеспечить размещение демонстрационного материала в информационно-телекоммуникационной сети Интернет: «INSOLNECHNOGORSK.RU»;

5.3. Организовать работу по приему предложений и замечаний от участников общественных обсуждений.

6. Управлению информационной политики администрации городского округа Солнечногорск Московской области (А.М. Каурдакова) опубликовать настоящее постановление, оповещение о начале общественных обсуждений, а также схему расположения земельного участка или земельных участков на кадастровом плане территории под многоквартирным домом, расположенным по адресу: г. Солнечногорск, ул. Рабочая, дом № 9, в периодическом печатном издании – газете «Сенеж» и разместить в информационно-телекоммуникационной сети Интернет: «INSOLNECHNOGORSK.RU» не позднее 7 дней со дня принятия настоящего постановления.

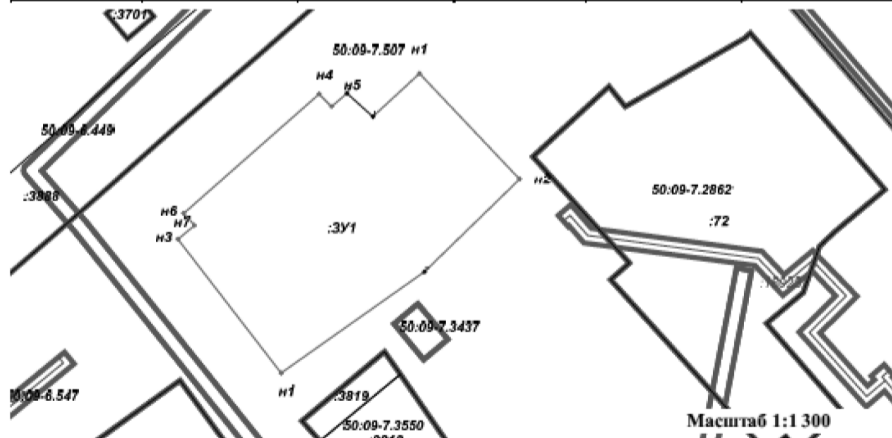
7. Контроль за исполнением настоящего постановления возложить на заместителя Главы администрации городского округа Солнечногорск А.В. Сорокина.

Глава городского округа Солнечногорск  
**К.А. Михальков**

Приложение  
к постановлению администрации  
городского округа Солнечногорск  
Московской области  
от 05.12.2023 г. № 2631

### Схема расположения земельного участка или земельных участков на кадастровом плане территории

Система координат: МСК 50-2					
Условный номер земельного участка :3У1					
Площадь земельного участка 3 796 м <sup>2</sup>					
Обозначение характеристик точек границ					
Обозначение характеристик точек границ	Координаты		Обозначение характеристик точек границ	Координаты	
	X	Y		X	Y
n1	517 766,94	2 156 408,71	n6	517 730,05	2 156 346,34
n2	517 739,10	2 156 435,14	n4	517 761,57	2 156 382,19
10	517 714,59	2 156 410,03	n5	517 758,28	2 156 385,45
n1	517 687,87	2 156 372,16	8	517 761,77	2 156 389,56
n3	517 723,23	2 156 344,84	9	517 755,54	2 156 396,41
n7	517 726,85	2 156 349,23	n1	517 766,94	2 156 408,71



#### Условные обозначения:

- Часть границы, сведения ЕПРН о которой позволяют однозначно определить ее положение на местности
- Часть границы, местоположение которой определено при выполнении кадастровых работ
- Характерная точка границы земельного участка, сведения о которой отсутствуют в ЕПРН, местоположение которой определено при кадастровых работах (новая характеристическая точка)
- Характерная точка границы земельного участка, сведения ЕПРН о которой соответствуют требованиям, установленным в соответствии с частью 13 статьи 22 Федерального закона от 13 июля 2015 г. № 218-ФЗ "О государственной регистрации недвижимости"
- Обозначение контура здания, сооружения, объекта незавершенного строительства (контур части здания, сооружения), размеры которого могут быть переданы в масштабе раздела графической части
- Обозначение кадастрового квартала
- Зоны с особыми условиями использования территории

### ОПОВЕЩЕНИЕ о проведении общественных обсуждений по вопросу рассмотрения схемы расположения земельного участка или земельных участков на кадастровом плане территории под многоквартирным домом, расположенным по адресу: г. Солнечногорск, ул. Лесная, дом № 9

Общественные обсуждения проводятся в порядке, установленном статьями 5.1 Градостроительного кодекса Российской Федерации и Положением об организации и проведении общественных обсуждений по вопросам градостроительной деятельности в городском округе Солнечногорск Московской области, решением Совета депутатов городского округа Солнечногорск от 20 июня 2023 года № 708/70 «Об утверждении Положения об организации и проведении общественных обсуждений по вопросам градостроительной деятельности в городском округе Солнечногорск Московской области», постановлением администрации городского округа Солнечногорск Московской области от 05.12.2023 № 2630 о назначении общественных обсуждений.

Орган, уполномоченный на проведение общественных обсуждений, - администрация городского округа Солнечногорск Московской области.

Срок проведения общественных обсуждений: с 7 по 21 декабря 2023 года.  
Информационные материалы по теме общественных обсуждений представлены на экспозиции в Городском центре народного творчества и досуга Лепсе, расположенном по адресу: Российская Федерация, Московская область, город Солнечногорск, ул. Красная, дом 113.

Экспозиция открыта с 7 по 15 декабря 2023 года, часы работы: с 10.00 до 16.00, на выставке будут проводиться консультации по теме общественных обсуждений.

В период общественных обсуждений участники общественных обсуждений имеют право представить свои предложения и замечания в срок с 7 по 15 декабря 2023 года по обсуждаемому проекту посредством:

- записи предложений и замечаний в период работы экспозиции;
- личного обращения в уполномоченный орган;
- на электронную почту уполномоченного органа e-mail: solngor@mosreg.ru;
- портала государственных и муниципальных услуг Московской области;
- почтового отправления.

В случае введения режима повышенной готовности, чрезвычайной ситуации, чрезвычайного положения на территории, включающей территорию муниципального образования, препятствующего проведению массовых мероприятий, предоставление предложений и замечаний участников общественных обсуждений осуществляется посредством:

- почтового отправления в адрес уполномоченного органа;
- РПГУ в электронном виде;
- обращения по электронной почте, указанной в решении о назначении общественных обсуждений;
- сайта администрации городского округа Солнечногорск Московской области.

Информационные материалы о проведении общественных обсуждений по вопросу рассмотрения схемы расположения земельного участка или земельных участков на кадастровом плане территории под многоквартирным домом, расположенным по адресу: г. Солнечногорск, ул. Лесная, дом № 9, будут опубликованы 7 декабря 2023 года в газете «Сенеж» и размещены в информационно-телекоммуникационной сети Интернет «INSOLNECHNOGORSK».



## ОПОВЕЩЕНИЕ

**о проведении общественных обсуждений по вопросу рассмотрения схемы расположения земельного участка или земельных участков на кадастровом плане территории под многоквартирным домом, расположенным по адресу: г. Солнечногорск, ул. Рабочая, дом № 9**

Общественные обсуждения проводятся в порядке, установленном статьей 5.1 Градостроительного кодекса Российской Федерации и Положением об организации и проведении общественных обсуждений по вопросам градостроительной деятельности в городском округе Солнечногорск Московской области, решением Совета депутатов городского округа Солнечногорск от 20 июня 2023 года № 708/70 «Об утверждении Положения об организации и проведении общественных обсуждений по вопросам градостроительной деятельности в городском округе Солнечногорск Московской области», постановлением администрации городского округа Солнечногорск Московской области от 05.12.2023 № 2631 о назначении общественных обсуждений.

Орган, уполномоченный на проведение общественных обсуждений, - администрация городского округа Солнечногорск Московской области.

Срок проведения общественных обсуждений: с 7 по 21 декабря 2023 года.

Информационные материалы по теме общественных обсуждений представлены на экспозиции в Городском центре народного творчества и досуга Лепсе, расположенном по адресу: Российская Федерация, Московская область, город Солнечногорск, ул. Красная, дом 113.

Экспозиция открыта с 7 по 15 декабря 2023 года, часы работы: с 10.00 до 16.00, на выставке будут проводиться консультации по теме общественных обсуждений.

В период общественных обсуждений участники общественных обсуждений имеют право представить свои предложения и замечания в срок с 7 по 15 декабря 2023 года по обсуждаемому проекту посредством:

- записи предложений и замечаний в период работы экспозиции;
- личного обращения в уполномоченный орган;
- на электронную почту уполномоченного органа e-mail: solngor@mosreg.ru;
- портала государственных и муниципальных услуг Московской области;
- почтового отправления.

В случае введения режима повышенной готовности, чрезвычайной ситуации, чрезвычайного положения на территории, включающей территорию муниципального образования, препятствующего проведению массовых мероприятий, предоставление предложений и замечаний участников общественных обсуждений осуществляется посредством:

- почтового отправления в адрес уполномоченного органа;
- РПГУ в электронном виде;
- обращения по электронной почте, указанной в решении о назначении общественных обсуждений;
- сайта администрации городского округа Солнечногорск Московской области.

Информационные материалы о проведении общественных обсуждений по вопросу рассмотрения схемы расположения земельного участка или земельных участков на кадастровом плане территории под многоквартирным домом, расположенным по адресу: г. Солнечногорск, ул. Рабочая, дом № 9, будут опубликованы 7 декабря 2023 года в газете «Сенеж» и размещены в информационно-телекоммуникационной сети Интернет «INSOLNECHNOGORSK».

Оргкомитет

АДМИНИСТРАЦИЯ ГОРОДСКОГО ОКРУГА СОЛНЕЧНОГОРСК МОСКОВСКОЙ ОБЛАСТИ

ПОСТАНОВЛЕНИЕ

от 05.12.2023 г. № 2632

**О ПРОВЕДЕНИИ ОБЩЕСТВЕННЫХ ОБСУЖДЕНИЙ ПО ВОПРОСУ РАССМОТРЕНИЯ СХЕМЫ РАСПОЛОЖЕНИЯ ЗЕМЕЛЬНОГО УЧАСТКА ИЛИ ЗЕМЕЛЬНЫХ УЧАСТКОВ НА КАДАСТРОВом ПЛАНЕ ТЕРРИТОРИИ ПОД МНОГОКВАРТИРНЫМ ДОМОМ, РАСПОЛОЖЕННЫМ ПО АДРЕСУ: Г. СОЛНЕЧНОГОРСК, УЛ. ОБУХОВСКАЯ, ДОМ № 16**

В соответствии с Градостроительным кодексом Российской Федерации, статьями 11.3, 11.10 Земельного кодекса Российской Федерации, Федеральным законом от 6 октября 2003 года № 131-ФЗ «Об общих принципах организации местного самоуправления в Российской Федерации», Законом Московской области от 24 июля 2014 года № 107/2014-ОЗ «О наделении органов местного самоуправления муниципальных образований Московской области отдельными государственными полномочиями Московской области», постановлением Губернатора Московской области от 12 марта 2020 года № 108-ПГ «О введении в Московской области режима повышенной готовности для органов управления и сил Московской областной системы предупреждения и ликвидации чрезвычайных ситуаций и некоторых мерах по предотвращению распространения новой коронавирусной инфекции (COVID-19) на территории Московской области», решением Совета депутатов городского округа Солнечногорск от 20 июня 2023 года № 708/70 «Об утверждении Положения об организации и проведении общественных обсуждений по вопросам градостроительной деятельности в городском округе Солнечногорск Московской области», постановлением администрации городского округа Солнечногорск Московской области от 23 августа 2023 года № 1654 «Об утверждении Административного регламента предоставления муниципальной услуги «Включение предложений и замечаний в протокол общественных обсуждений в сфере градостроительной деятельности» администрации городского округа Солнечногорск Московской области постановляет:

1. Провести на территории городского округа Солнечногорск Московской области в период с 7 по 21 декабря 2023 года общественные обсуждения по вопросу рассмотрения схемы расположения земельного участка или земельных участков на кадастровом плане территории под многоквартирным домом, расположенным по адресу: г. Солнечногорск, ул. Обуховская, дом № 16 (приложение).

2. Разместить экспозицию общественных обсуждений по вопросу рассмотрения схемы расположения земельного участка или земельных участков на кадастровом плане территории под многоквартирным домом, расположенным по адресу: г. Солнечногорск, ул. Обуховская, дом № 16, в период с 7 по 15 декабря 2023 года в Городском центре народного творчества и досуга Лепсе, расположенном по адресу: Российская Федерация, Московская область, город Солнечногорск, ул. Красная, дом 113.

3. Определить:

- председателем общественных обсуждений: М.В. Тарасенко – начальника Управления архитектуры и градостроительства администрации городского округа Солнечногорск Московской области;

- секретарем общественных обсуждений: О.А. Шумову – главного эксперта отдела архитектуры Управления архитектуры и градостроительства администрации городского округа Солнечногорск Московской области.

4. Назначить Управление архитектуры и градостроительства администрации городского округа Солнечногорск Московской области ответственным структурным подразделением за подготовку и проведение общественных обсуждений по вопросу рассмотрения схемы расположения земельного участка или земельных участков на кадастровом плане территории под многоквартирным домом, расположенным по адресу: г. Солнечногорск, Обуховская, дом № 16.

5. Управлению архитектуры и градостроительства администрации городского округа Солнечногорск Московской области:

5.1. Подготовить оповещение о начале общественных обсуждений по вопросу рассмотрения схемы расположения земельного участка или земельных участков на кадастровом плане территории под многоквартирным домом, расположенным по адресу: г. Солнечногорск, ул. Обуховская, дом № 16, и обеспечить его опубликование в периодическом печатном издании – газете «Сенеж», размещение в информационно-телекоммуникационной сети Интернет: «INSOLNECHNOGORSK.RU», а также на информационных стендах и в иных местах, расположенных на территории, в отношении которой проводятся общественные обсуждения, в течение 7 дней со дня принятия настоящего постановления;

5.2. Не позднее чем через 5 дней со дня принятия настоящего постановления, обеспечить размещение демонстрационного материала в информационно-телекоммуникационной сети Интернет: «INSOLNECHNOGORSK.RU»;

5.3. Организовать работу по приему предложений и замечаний от участников общественных обсуждений.

6. Управлению информационной политики администрации городского округа Солнечногорск Московской области (А.М. Каурдакова) опубликовать настоящее постановление, оповещение о начале общественных обсуждений, а также схему расположения земельного участка или земельных участков на кадастровом плане территории под многоквартирным домом, расположенным по адресу: г. Солнечногорск, ул. Обуховская, дом № 16, в периодическом печатном издании – газете «Сенеж» и разместить в информационно-телекоммуникационной сети Интернет: «INSOLNECHNOGORSK.RU» не позднее 7 дней со дня принятия настоящего постановления.

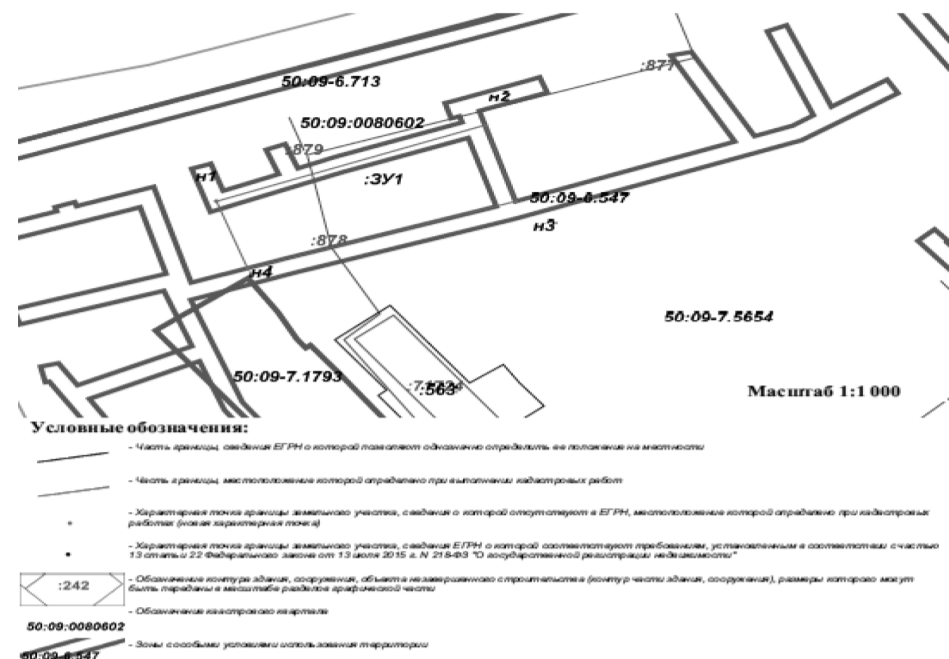
7. Контроль за исполнением настоящего постановления возложить на заместителя Главы администрации городского округа Солнечногорск А.В. Сорокина.

Глава городского округа Солнечногорск  
**К.А. Михальков**

Приложение  
к постановлению администрации  
городского округа Солнечногорск  
Московской области  
от 05.12.2023 г. № 2632

## Схема расположения земельного участка или земельных участков на кадастровом плане территории

Система координат: МСК 50-2					
Условный номер земельного участка		:3У1			
<i>(указывается в случае, если предусматривается образование двух и более земельных участков)</i>					
Площадь земельного участка		1 035 м <sup>2</sup>			
<i>(указывается проектная площадь образуемого земельного участка, вычисленная с использованием технологических и программных средств, в том числе размещенных на официальном сайте федерального органа исполнительной власти, уполномоченного Правительством Российской Федерации на осуществление государственного кадастрового учета, государственной регистрации прав, ведение Единого государственного реестра недвижимости и предоставление сведений, содержащихся в Едином государственном реестре недвижимости, в информационно-телекоммуникационной сети "Интернет" (далее - официальный сайт), с округлением до 1 квадратного метра. Указанное значение площади земельного участка может быть уточнено при проведении кадастровых работ не более чем на десять процентов)</i>					
Обозначение характерных точек границ	Координаты		Обозначение характерных точек границ	Координаты	
	<i>(указываются в случае подготовки схемы расположения земельного участка с использованием технологических и программных средств, в том числе размещенных на официальном сайте. Значения координат, полученные с использованием указанных технологических и программных средств, указываются с округлением до 0,01 метра)</i>			<i>(указываются в случае подготовки схемы расположения земельного участка с использованием технологических и программных средств, в том числе размещенных на официальном сайте. Значения координат, полученные с использованием указанных технологических и программных средств, указываются с округлением до 0,01 метра)</i>	
	X	Y	X	Y	
н1	517 139,57	2 155 888,46	н4	517 122,77	2 155 894,47
н2	517 158,52	2 155 940,34	н1	517 139,57	2 155 888,46
н3	517 139,51	2 155 946,30			



### Условные обозначения:

- Часть границы, сведения ЕПРН о которой позволяют однозначно определить ее положение на местности
- Часть границы, местоположение которой определено при выполнении кадастровых работ
- Характерная точка границы земельного участка, сведения о которой отсутствуют в ЕПРН, местоположение которой определено при кадастровых работах (показ характерной точки)
- Характерная точка границы земельного участка, сведения ЕПРН о которой отсутствуют, но присутствуют в соответствующем участке 13 статьи 22 Федерального закона от 13 июля 2015 г. N 218-ФЗ "О государственной регистрации недвижимости"
- Обозначение контура здания, сооружения, объекта незавершенного строительства (контур части здания, сооружения), размеры которого могут быть получены в масштабе раздвоя графической части
- Обозначение кадастрового квартала
- Зоны с особыми условиями использования территории

## ОПОВЕЩЕНИЕ

**о проведении общественных обсуждений по вопросу рассмотрения схемы расположения земельного участка или земельных участков на кадастровом плане территории под многоквартирным домом, расположенным по адресу: г. Солнечногорск, ул. Обуховская, дом № 16**

Общественные обсуждения проводятся в порядке, установленном статьей 5.1 Градостроительного кодекса Российской Федерации и Положением об организации и проведении общественных обсуждений по вопросам градостроительной деятельности в городском округе Солнечногорск Московской области, решением Совета депутатов городского округа Солнечногорск от 20 июня 2023 года № 708/70 «Об утверждении Положения об организации и проведении общественных обсуждений по вопросам градостроительной деятельности в городском округе Солнечногорск Московской области», постановлением администрации городского округа Солнечногорск Московской области от 05.12.2023 № 2632 о назначении общественных обсуждений.

Орган, уполномоченный на проведение общественных обсуждений, - администрация городского округа Солнечногорск Московской области.

Срок проведения общественных обсуждений: с 7 по 21 декабря 2023 года.

Информационные материалы по теме общественных обсуждений представлены на экспозиции в Городском центре народного творчества и досуга Лепсе, расположенном по адресу: Российская Федерация, Московская область, город Солнечногорск, ул. Красная, дом 113.

Экспозиция открыта с 7 по 15 декабря 2023 года, часы работы: с 10.00 до 16.00, на выставке будут проводиться консультации по теме общественных обсуждений.

В период общественных обсуждений участники общественных обсуждений имеют право представить свои предложения и замечания в срок с 7 по 15 декабря 2023 года по обсуждаемому проекту посредством:

- записи предложений и замечаний в период работы экспозиции;
- личного обращения в уполномоченный орган;
- на электронную почту уполномоченного органа e-mail: solngor@mosreg.ru;
- портала государственных и муниципальных услуг Московской области;
- почтового отправления.

В случае введения режима повышенной готовности, чрезвычайной ситуации, чрезвычайного положения на территории, включающей территорию муниципального образования, препятствующего проведению массовых мероприятий, предоставление предложений и замечаний участников общественных обсуждений осуществляется посредством:

- почтового отправления в адрес уполномоченного органа;
- РПГУ в электронном виде;
- обращения по электронной почте, указанной в решении о назначении общественных обсуждений;
- сайта администрации городского округа Солнечногорск Московской области.

Информационные материалы о проведении общественных обсуждений по вопросу рассмотрения схемы расположения земельного участка или земельных участков на кадастровом плане территории под многоквартирным домом, расположенным по адресу: г. Солнечногорск, ул. Обуховская, дом № 16, будут опубликованы 7 декабря 2023 года в газете «Сенеж» и размещены в информационно-телекоммуникационной сети Интернет «INSOLNECHNOGORSK».

Оргкомитет

АДМИНИСТРАЦИЯ ГОРОДСКОГО ОКРУГА СОЛНЕЧНОГОРСК МОСКОВСКОЙ ОБЛАСТИ

ПОСТАНОВЛЕНИЕ

от 05.12.2023 г. № 2633

**О ПРОВЕДЕНИИ ОБЩЕСТВЕННЫХ ОБСУЖДЕНИЙ ПО ВОПРОСУ РАССМОТРЕНИЯ СХЕМЫ РАСПОЛОЖЕНИЯ ЗЕМЕЛЬНОГО УЧАСТКА ИЛИ ЗЕМЕЛЬНЫХ УЧАСТКОВ НА КАДАСТРОВом ПЛАНЕ ТЕРРИТОРИИ ПОД МНОГОКВАРТИРНЫМ ДОМОМ, РАСПОЛОЖЕННЫМ ПО АДРЕСУ: Г. СОЛНЕЧНОГОРСК, УЛ. ОБУХОВСКАЯ, ДОМ № 17**

В соответствии с Градостроительным кодексом Российской Федерации, статьями 11.3, 11.10 Земельного кодекса Российской Федерации, Федеральным законом от 6 октября 2003 года № 131-ФЗ «Об общих принципах организации местного самоуправления в Российской Федерации», Законом Московской области от 24 июля 2014 года № 107/2014-ОЗ «О наделении органов местного самоуправления муниципальных образований Московской области отдельными государственными полномочиями Московской области», постановлением Губернатора Московской области от 12 марта 2020 года № 108-ПГ «О введении в Московской области режима повышенной готовности для органов управления и сил Московской областной системы предупреждения и ликвидации чрезвычайных ситуаций и некоторых мерах по предотвращению распространения новой коронавирусной инфекции (COVID-19) на территории Московской области», решением Совета депутатов городского округа Солнечногорск от 20 июня 2023 года № 708/70 «Об утверждении Положения об организации и проведении общественных обсуждений по вопросам градостроительной деятельности в городском округе Солнечногорск Московской области», постановлением администрации городского округа Солнечногорск Московской области от 23 августа 2023 года № 1654 «Об утверждении Административного регламента предоставления муниципальной услуги «Включение предложений и замечаний в протокол общественных обсуждений в сфере градостроительной деятельности», администрация городского округа Солнечногорск Московской области постановляет:

1. Провести на территории городского округа Солнечногорск Московской области в период с 7 по 21 декабря 2023 года общественные обсуждения по вопросу рассмотрения схемы расположения земельного участка или земельных участков на кадастровом плане территории под многоквартирным домом, расположенным по адресу: г. Солнечногорск, ул. Обуховская, дом № 17 (приложение).

2. Разместить экспозицию общественных обсуждений по вопросу рассмотрения схемы расположения земельного участка или земельных участков на кадастровом плане территории под многоквартирным домом, расположенным по адресу: г. Солнечногорск, ул. Обуховская, дом № 17, в период с 7 по 15 декабря 2023 года в Городском центре народного творчества и досуга Лепсе, расположенном по адресу: Российская Федерация, Московская область, город Солнечногорск, ул. Красная, дом 113.

3. Определить:

- председателем общественных обсуждений: М.В. Тарасенко – начальника Управления архитектуры и градостроительства администрации городского округа Солнечногорск Московской области;

- секретарем общественных обсуждений: О.А. Шумову – главного эксперта отдела архитектуры Управления архитектуры и градостроительства администрации городского округа Солнечногорск Московской области.

4. Назначить Управление архитектуры и градостроительства администрации городского округа Солнечногорск Московской области ответственным структурным подразделением за подготовку и проведение общественных обсуждений по вопросу рассмотрения схемы расположения земельного участка или земельных участков на кадастровом плане территории под многоквартирным домом, расположенным по адресу: г. Солнечногорск, Обуховская, дом № 17.

5. Управлению архитектуры и градостроительства администрации городского округа Солнечногорск Московской области:

5.1. Подготовить оповещение о начале общественных обсуждений по вопросу рассмотрения схемы расположения земельного участка или земельных участков на кадастровом плане территории под многоквартирным домом, расположенным по адресу: г. Солнечногорск, ул. Обуховская, дом № 17, и обеспечить его опубликование в периодическом печатном издании – газете «Сенеж», размещение в информационно-телекоммуникационной сети Интернет: «INSOLNECHNOGORSK.RU», а также на информационных стендах и в иных местах, расположенных на территории, в отношении которой проводятся общественные обсуждения, в течение 7 дней со дня принятия настоящего постановления;

5.2. Не позднее чем через 5 дней со дня принятия настоящего постановления, обеспечить размещение демонстрационного материала в информационно-телекоммуникационной сети Интернет: «INSOLNECHNOGORSK.RU»;

5.3. Организовать работу по приему предложений и замечаний от участников общественных обсуждений.

6. Управлению информационной политики администрации городского округа Солнечногорск Московской области (А.М. Каурдакова) опубликовать настоящее постановление, оповещение о начале общественных обсуждений, а также схему расположения земельного участка или земельных участков на кадастровом плане территории под многоквартирным домом, расположенным по адресу: г. Солнечногорск, ул. Обуховская, дом № 17, в периодическом печатном издании – газете «Сенеж» и разместить в информационно-телекоммуникационной сети Интернет: «INSOLNECHNOGORSK.RU» не позднее 7 дней со дня принятия настоящего постановления.

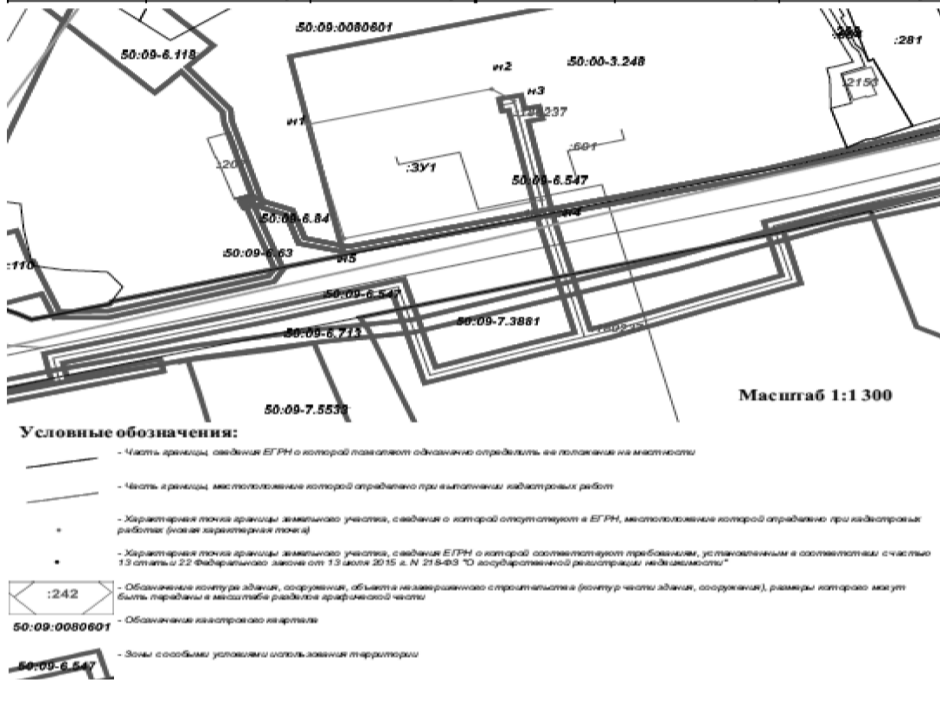
7. Контроль за исполнением настоящего постановления возложить на заместителя Главы администрации городского округа Солнечногорск А.В. Сорокина.

Глава городского округа Солнечногорск  
**К.А. Михальков**

Приложение к постановлению администрации городского округа Солнечногорск Московской области от 05.12.2023 г. № 2633

Схема расположения земельного участка или земельных участков на кадастровом плане территории

Table with 4 columns: X, Y, X, Y. It contains coordinate data for the plot boundaries. The table is titled 'Система координат: МСК 50-2' and includes a table for 'Обозначение характерных точек границ'.



ОПОВЕЩЕНИЕ о проведении общественных обсуждений по вопросу рассмотрения схемы расположения земельного участка или земельных участков на кадастровом плане территории под многоквартирным домом, расположенным по адресу: г. Солнечногорск, ул. Обуховская, дом № 17

Общественные обсуждения проводятся в порядке, установленном статьями 5.1 Градостроительного кодекса Российской Федерации и Положением об организации и проведении общественных обсуждений по вопросам градостроительной деятельности в городском округе Солнечногорск Московской области, решением Совета депутатов городского округа Солнечногорск от 20 июня 2023 года № 708/70 «Об утверждении Положения об организации и проведении общественных обсуждений по вопросам градостроительной деятельности в городском округе Солнечногорск Московской области», постановлением администрации городского округа Солнечногорск Московской области от 05.12.2023 № 2633 о назначении общественных обсуждений. Орган, уполномоченный на проведение общественных обсуждений, - администрация городского округа Солнечногорск Московской области. Срок проведения общественных обсуждений: с 7 по 21 декабря 2023 года. Информационные материалы по теме общественных обсуждений представлены на экспозиции в Городском центре народного творчества и досуга Лепсе, расположенном по адресу: Российская Федерация, Московская область, город Солнечногорск, ул. Красная, дом 113. Экспозиция открыта с 7 по 15 декабря 2023 года, часы работы: с 10.00 до 16.00, на выставке будут проводиться консультации по теме общественных обсуждений. В период общественных обсуждений участники общественных обсуждений имеют право представить свои предложения и замечания в срок с 7 по 15 декабря 2023 года по обсуждаемому проекту посредством: - записи предложений и замечаний в период работы экспозиции; - личного обращения в уполномоченный орган; - на электронную почту уполномоченного органа e-mail: solngor@mosreg.ru; - портала государственных и муниципальных услуг Московской области; - почтового отправления. В случае введения режима повышенной готовности, чрезвычайной ситуации, чрезвычайного положения на территории, включающей территорию муниципального образования, препятствующего проведению массовых мероприятий, предоставление предложений и замечаний участников общественных обсуждений осуществляется посредством: - почтового отправления в адрес уполномоченного органа; - РПГУ в электронном виде; - обращения по электронной почте, указанной в решении о назначении общественных обсуждений; - сайта администрации городского округа Солнечногорск Московской области. Информационные материалы о проведении общественных обсуждений по вопросу рассмотрения схемы расположения земельного участка или земельных участков на кадастровом плане территории под многоквартирным домом, расположенным по адресу: г. Солнечногорск, ул. Обуховская, дом № 17, будут опубликованы 7 декабря 2023 года в газете «Сенеж» и размещены в информационно-телекоммуникационной сети Интернет «INSOLNECHNOGORSK».

Оргкомитет

АДМИНИСТРАЦИЯ ГОРОДСКОГО ОКРУГА СОЛНЕЧНОГОРСК МОСКОВСКОЙ ОБЛАСТИ ПОСТАНОВЛЕНИЕ от 05.12.2023 г. № 2634 О ПРОВЕДЕНИИ ОБЩЕСТВЕННЫХ ОБСУЖДЕНИЙ ПО ВОПРОСУ РАССМОТРЕНИЯ СХЕМЫ РАСПОЛОЖЕНИЯ ЗЕМЕЛЬНОГО УЧАСТКА ИЛИ ЗЕМЕЛЬНЫХ УЧАСТКОВ НА КАДАСТРОВом ПЛАНЕ ТЕРРИТОРИИ ПОД МНОГОКВАРТИРНЫМ ДОМОМ, РАСПОЛОЖЕННЫМ ПО АДРЕСУ: Г. СОЛНЕЧНОГОРСК, УЛ. ОБУХОВСКАЯ, ДОМ № 50

В соответствии с Градостроительным кодексом Российской Федерации, статьями 11.3, 11.10 Земельного кодекса Российской Федерации, Федеральным законом от 6 октября 2003 года № 131-ФЗ «Об общих принципах организации местного самоуправления в Российской Федерации», Законом Московской области от 24 июля 2014 года № 107/2014-03 «О разделении органов местного самоуправления муниципальных образований Московской области отдельными государственными полномочиями Московской области», постановлением Губернатора Московской области от 12 марта 2020 года № 108-ПГ «О введении в Московской области режима повышенной готовности для органов управления и сил Московской области системы предупреждения и ликвидации чрезвычайных ситуаций и некоторых мерах по предотвращению распространения новой коронавирусной инфекции (COVID-19) на территории Московской области», решением Совета депутатов городского округа Солнечногорск от 20 июня 2023 года № 708/70 «Об утверждении Положения об организации и проведении общественных обсуждений по вопросам градостроительной деятельности в городском округе Солнечногорск Московской области», постановлением администрации городского округа Солнечногорск Московской области от 23 августа 2023 года № 1654 «Об утверждении Административного регламента предоставления муниципальной услуги «Включение предложений и замечаний в протокол общественных обсуждений в сфере градостроительной деятельности» администрация городского округа Солнечногорск Московской области постановляет: 1. Провести на территории городского округа Солнечногорск Московской области в период с 7 по 21 декабря 2023 года общественные обсуждения по вопросу рассмотрения схемы расположения земельного участка или земельных участков на кадастровом плане территории под многоквартирным домом, расположенным по адресу: г. Солнечногорск, ул. Обуховская, дом № 50 (приложение). 2. Разместить экспозицию общественных обсуждений по вопросу рассмотрения схемы расположения земельного участка или земельных участков на кадастровом плане территории под многоквартирным домом, расположенным по адресу: г. Солнечногорск, ул. Обуховская, дом № 50, в период с 7 по 15 декабря 2023 года в Городском центре народного творчества и досуга Лепсе, расположенном по адресу: Российская Федерация, Московская область, город Солнечногорск, ул. Красная, дом 113. 3. Определить: - председателем общественных обсуждений: М.В. Тарасенко – начальника Управления архитектуры и градостроительства администрации городского округа Солнечногорск Московской области;

Оргкомитет

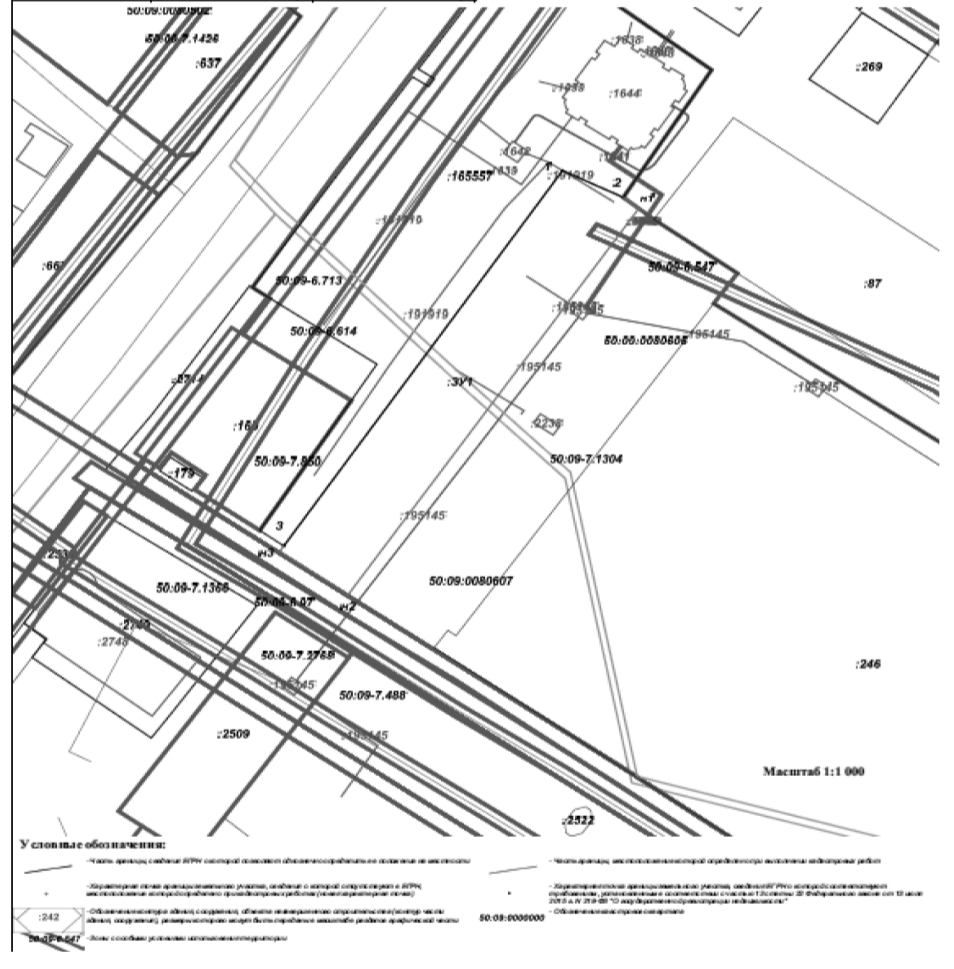
секретарем общественных обсуждений: О.А. Шумову – главного эксперта отдела архитектуры Управления архитектуры и градостроительства администрации городского округа Солнечногорск Московской области. 4. Назначить Управление архитектуры и градостроительства администрации городского округа Солнечногорск Московской области ответственным структурным подразделением за подготовку и проведение общественных обсуждений по вопросу рассмотрения схемы расположения земельного участка или земельных участков на кадастровом плане территории под многоквартирным домом, расположенным по адресу: г. Солнечногорск, ул. Обуховская, дом № 50. 5. Управлению архитектуры и градостроительства администрации городского округа Солнечногорск Московской области: 5.1. Подготовить оповещение о начале общественных обсуждений по вопросу рассмотрения схемы расположения земельного участка или земельных участков на кадастровом плане территории под многоквартирным домом, расположенным по адресу: г. Солнечногорск, ул. Обуховская, дом № 50, и обеспечить его опубликование в периодическом печатном издании – газете «Сенеж», размещение в информационно-телекоммуникационной сети Интернет: «INSOLNECHNOGORSK.RU», а также на информационных стендах и в иных местах, расположенных на территории, в отношении которой проводятся общественные обсуждения, в течение 7 дней со дня принятия настоящего постановления; 5.2. Не позднее чем через 5 дней со дня принятия настоящего постановления, обеспечить размещение демонстрационного материала в информационно-телекоммуникационной сети Интернет: «INSOLNECHNOGORSK.RU»; 5.3. Организовать работу по приему предложений и замечаний от участников общественных обсуждений. 6. Управлению информационной политики администрации городского округа Солнечногорск Московской области (А.М. Каурдакова) опубликовать настоящее постановление, оповещение о начале общественных обсуждений, а также схему расположения земельного участка или земельных участков на кадастровом плане территории под многоквартирным домом, расположенным по адресу: г. Солнечногорск, ул. Обуховская, дом № 50, в периодическом печатном издании – газете «Сенеж» и разместить в информационно-телекоммуникационной сети Интернет: «INSOLNECHNOGORSK.RU» не позднее 7 дней со дня принятия настоящего постановления. 7. Контроль за исполнением настоящего постановления возложить на заместителя Главы администрации городского округа Солнечногорск А.В. Сорокина.

Глава городского округа Солнечногорск К.А. Михальков

Приложение к постановлению администрации городского округа Солнечногорск Московской области от 05.12.2023 г. № 2634

Схема расположения земельного участка или земельных участков на кадастровом плане территории

Table with 4 columns: X, Y, X, Y. It contains coordinate data for the plot boundaries. The table is titled 'Система координат: МСК 50-2' and includes a table for 'Обозначение характерных точек границ'.



ОПОВЕЩЕНИЕ о проведении общественных обсуждений по вопросу рассмотрения схемы расположения земельного участка или земельных участков на кадастровом плане территории под многоквартирным домом, расположенным по адресу: г. Солнечногорск, ул. Обуховская, дом № 50

Общественные обсуждения проводятся в порядке, установленном статьей 5.1 Градостроительного кодекса Российской Федерации и Положением об организации и проведении общественных обсуждений по вопросам градостроительной деятельности в городском округе Солнечногорск Московской области, решением Совета депутатов городского округа Солнечногорск от 20 июня 2023 года № 708/70 «Об утверждении Положения об организации и проведении общественных обсуждений по вопросам градостроительной деятельности в городском округе Солнечногорск Московской области», постановлением администрации городского округа Солнечногорск Московской области от 05.12.2023 № 2634 о назначении общественных обсуждений. Орган, уполномоченный на проведение общественных обсуждений, - администрация городского округа Солнечногорск Московской области. Срок проведения общественных обсуждений: с 7 по 21 декабря 2023 года. Информационные материалы по теме общественных обсуждений представлены на экспозиции в Городском центре народного творчества и досуга Лепсе, расположенном по адресу: Российская Федерация, Московская область, город Солнечногорск, ул. Красная, дом 113. Экспозиция открыта с 7 по 15 декабря 2023 года, часы работы: с 10.00 до 16.00, на выставке будут проводиться консультации по теме общественных обсуждений. В период общественных обсуждений участники общественных обсуждений имеют право представить свои предложения и замечания в срок с 7 по 15 декабря 2023 года по обсуждаемому проекту посредством: - записи предложений и замечаний в период работы экспозиции; - личного обращения в уполномоченный орган; - на электронную почту уполномоченного органа e-mail: solngor@mosreg.ru; - портала государственных и муниципальных услуг Московской области; - почтового отправления. В случае введения режима повышенной готовности, чрезвычайной ситуации, чрезвычайного положения на территории, включающей территорию муниципального образования, препятствующего проведению массовых мероприятий, предоставление предложений и замечаний участников общественных обсуждений осуществляется посредством: - почтового отправления в адрес уполномоченного органа; - РПГУ в электронном виде; - обращения по электронной почте, указанной в решении о назначении общественных обсуждений; - сайта администрации городского округа Солнечногорск Московской области. Информационные материалы о проведении общественных обсуждений по вопросу рассмотрения схемы расположения земельного участка или земельных участков на кадастровом плане территории под многоквартирным домом, расположенным по адресу: г. Солнечногорск, ул. Обуховская, дом № 50, будут опубликованы 7 декабря 2023 года в газете «Сенеж» и размещены в информационно-телекоммуникационной сети Интернет «INSOLNECHNOGORSK».

Оргкомитет

АДМИНИСТРАЦИЯ ГОРОДСКОГО ОКРУГА СОЛНЕЧНОГОРСК МОСКОВСКОЙ ОБЛАСТИ  
 ПОСТАНОВЛЕНИЕ  
 от 05.12.2023 г. № 2635  
**О ПРОВЕДЕНИИ ОБЩЕСТВЕННЫХ ОБСУЖДЕНИЙ ПО ВОПРОСУ РАССМОТРЕНИЯ  
 СХЕМЫ РАСПОЛОЖЕНИЯ ЗЕМЕЛЬНОГО УЧАСТКА ИЛИ ЗЕМЕЛЬНЫХ УЧАСТКОВ  
 НА КАДАСТРОВом ПЛАНЕ ТЕРРИТОРИИ ПОД МНОГОКВАРТИРНЫМ ДОМОМ,  
 РАСПОЛОЖЕННЫМ ПО АДРЕСУ: Г. СОЛНЕЧНОГОРСК, УЛ. ПОЧТОВАЯ, ДОМ № 21**

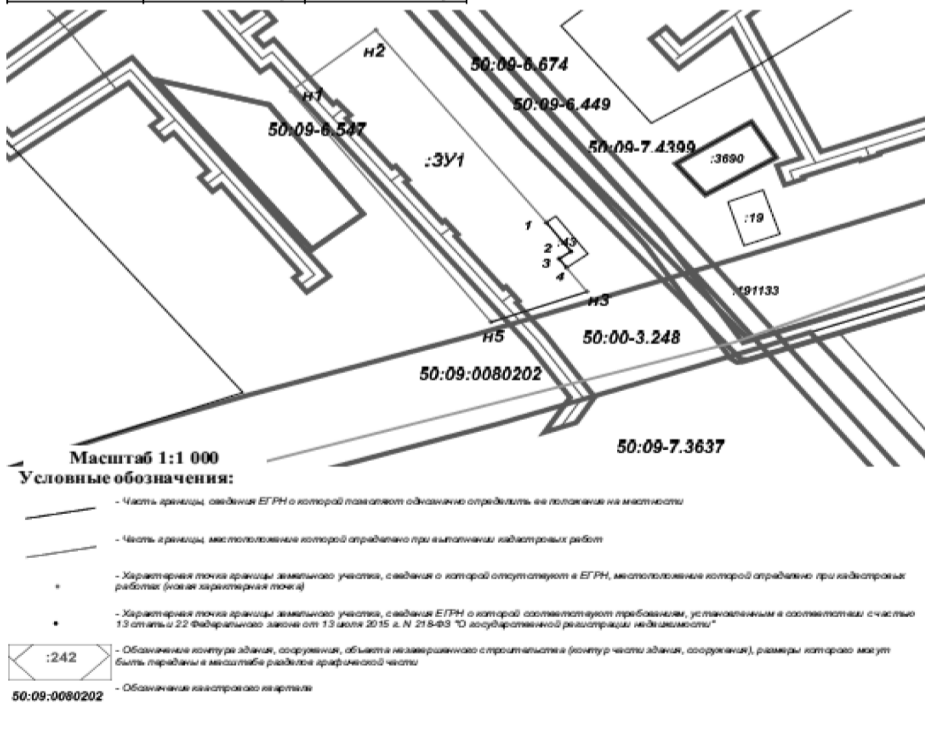
В соответствии с Градостроительным кодексом Российской Федерации, статьями 11.3, 11.10 Земельного кодекса Российской Федерации, Федеральным законом от 6 октября 2003 года № 131-ФЗ «Об общих принципах организации местного самоуправления в Российской Федерации», Законом Московской области от 24 июля 2014 года № 107/2014-ОЗ «О наделении органов местного самоуправления муниципальных образований Московской области отдельными государственными полномочиями Московской области», постановлением Губернатора Московской области от 12 марта 2020 года № 108-ПГ «О введении в Московской области режима повышенной готовности для органов управления и сил Московской областной системы предупреждения и ликвидации чрезвычайных ситуаций и некоторых мерах по предотвращению распространения новой коронавирусной инфекции (COVID-19) на территории Московской области», решением Совета депутатов городского округа Солнечногорск от 20 июня 2023 года № 708/70 «Об утверждении Положения об организации и проведении общественных обсуждений по вопросам градостроительной деятельности в городском округе Солнечногорск Московской области», постановлением администрации городского округа Солнечногорск Московской области от 23 августа 2023 года № 1654 «Об утверждении Административного регламента предоставления муниципальной услуги «Включение предложений и замечаний в протокол общественных обсуждений в сфере градостроительной деятельности» администрации городского округа Солнечногорск Московской области постановляет:

- Провести на территории городского округа Солнечногорск Московской области в период с 7 по 21 декабря 2023 года общественные обсуждения по вопросу рассмотрения схемы расположения земельного участка или земельных участков на кадастровом плане территории под многоквартирным домом, расположенным по адресу: г. Солнечногорск, ул. Почтовая, дом № 21 (приложение).
- Разместить экспозицию общественных обсуждений по вопросу рассмотрения схемы расположения земельного участка или земельных участков на кадастровом плане территории под многоквартирным домом, расположенным по адресу: г. Солнечногорск, ул. Почтовая, дом № 21, в период с 7 по 15 декабря 2023 года в Городском центре народного творчества и досуга Лепсе, расположенном по адресу: Российская Федерация, Московская область, город Солнечногорск, ул. Красная, дом 113.
- Определить:
  - председателем общественных обсуждений: М.В. Тарасенко – начальника Управления архитектуры и градостроительства администрации городского округа Солнечногорск Московской области;
  - секретарем общественных обсуждений: О.А. Шумову – главного эксперта отдела архитектуры Управления архитектуры и градостроительства администрации городского округа Солнечногорск Московской области.
- Назначить Управление архитектуры и градостроительства администрации городского округа Солнечногорск Московской области ответственным структурным подразделением за подготовку и проведение общественных обсуждений по вопросу рассмотрения схемы расположения земельного участка или земельных участков на кадастровом плане территории под многоквартирным домом, расположенным по адресу: г. Солнечногорск, ул. Почтовая, дом № 21.
- Управлению архитектуры и градостроительства администрации городского округа Солнечногорск Московской области:
  - Подготовить оповещение о начале общественных обсуждений по вопросу рассмотрения схемы расположения земельного участка или земельных участков на кадастровом плане территории под многоквартирным домом, расположенным по адресу: г. Солнечногорск, ул. Почтовая, дом № 21, и обеспечить его опубликование в периодическом печатном издании – газете «Сенеж», размещение в информационно-телекоммуникационной сети Интернет: «INSOLNECHNOGORSK.RU», а также на информационных стендах и в иных местах, расположенных на территории, в отношении которой проводятся общественные обсуждения, в течение 7 дней со дня принятия настоящего постановления;
  - Не позднее чем через 5 дней со дня принятия настоящего постановления, обеспечить размещение демонстрационного материала в информационно-телекоммуникационной сети Интернет: «INSOLNECHNOGORSK.RU»;
  - Организовать работу по приему предложений и замечаний от участников общественных обсуждений.
  - Управлению информационной политики администрации городского округа Солнечногорск Московской области (А.М. Каурдакова) опубликовать настоящее постановление, оповещение о начале общественных обсуждений, а также схему расположения земельного участка или земельных участков на кадастровом плане территории под многоквартирным домом, расположенным по адресу: г. Солнечногорск, ул. Почтовая, дом № 21, в периодическом печатном издании – газете «Сенеж» и разместить в информационно-телекоммуникационной сети Интернет: «INSOLNECHNOGORSK.RU» не позднее 7 дней со дня принятия настоящего постановления.
  - Контроль за исполнением настоящего постановления возложить на заместителя Главы администрации городского округа Солнечногорск А.В. Сорокина.

Глава городского округа Солнечногорск  
**К.А. Михальков**

Приложение  
 к постановлению администрации  
 городского округа Солнечногорск  
 Московской области  
 от 05.12.2023 г. № 2635

**Схема расположения земельного участка или земельных  
 участков на кадастровом плане территории**



**ОПОВЕЩЕНИЕ  
 о проведении общественных обсуждений по вопросу рассмотрения схемы расположения  
 земельного участка или земельных участков на кадастровом плане территории  
 под многоквартирным домом, расположенным по адресу: г. Солнечногорск, ул. Почтовая, дом № 21**

Общественные обсуждения проводятся в порядке, установленном статьей 5.1 Градостроительного кодекса Российской Федерации и Положением об организации и проведении общественных обсуждений по вопросам градостроительной деятельности в городском округе Солнечногорск Московской области, решением Совета депутатов городского округа Солнечногорск от 20

июня 2023 года № 708/70 «Об утверждении Положения об организации и проведении общественных обсуждений по вопросам градостроительной деятельности в городском округе Солнечногорск Московской области», постановлением администрации городского округа Солнечногорск Московской области от 05.12.2023 № 2635 о назначении общественных обсуждений.

Орган, уполномоченный на проведение общественных обсуждений, - администрация городского округа Солнечногорск Московской области.

Срок проведения общественных обсуждений: с 7 по 21 декабря 2023 года.  
 Информационные материалы по теме общественных обсуждений представлены на экспозиции в Городском центре народного творчества и досуга Лепсе, расположенном по адресу: Российская Федерация, Московская область, город Солнечногорск, ул. Красная, дом 113.

Экспозиция открыта с 7 по 15 декабря 2023 года, часы работы: с 10.00 до 16.00, на выставке будут проводиться консультации по теме общественных обсуждений.

В период общественных обсуждений участники общественных обсуждений имеют право представить свои предложения и замечания в срок с 7 по 15 декабря 2023 года по обсуждаемому проекту посредством:

- записи предложений и замечаний в период работы экспозиции;
- личного обращения в уполномоченный орган;
- на электронную почту уполномоченного органа e-mail: solngor@mosreg.ru;
- портала государственных и муниципальных услуг Московской области;
- почтового отправления.

В случае введения режима повышенной готовности, чрезвычайной ситуации, чрезвычайного положения на территории, включающей территорию муниципального образования, препятствующего проведению массовых мероприятий, предоставление предложений и замечаний участниками общественных обсуждений осуществляется посредством:

- почтового отправления в адрес уполномоченного органа;
- РПГУ в электронном виде;
- обращения по электронной почте, указанной в решении о назначении общественных обсуждений;
- сайта администрации городского округа Солнечногорск Московской области.

Информационные материалы о проведении общественных обсуждений по вопросу рассмотрения схемы расположения земельного участка или земельных участков на кадастровом плане территории под многоквартирным домом, расположенным по адресу: г. Солнечногорск, ул. Почтовая, дом № 21, будут опубликованы 7 декабря 2023 года в газете «Сенеж» и размещены в информационно-телекоммуникационной сети Интернет «INSOLNECHNOGORSK».

Оргкомитет

АДМИНИСТРАЦИЯ ГОРОДСКОГО ОКРУГА СОЛНЕЧНОГОРСК МОСКОВСКОЙ ОБЛАСТИ  
 ПОСТАНОВЛЕНИЕ  
 от 05.12.2023 г. № 2636  
**О ПРОВЕДЕНИИ ОБЩЕСТВЕННЫХ ОБСУЖДЕНИЙ ПО ВОПРОСУ РАССМОТРЕНИЯ  
 СХЕМЫ РАСПОЛОЖЕНИЯ ЗЕМЕЛЬНОГО УЧАСТКА ИЛИ ЗЕМЕЛЬНЫХ УЧАСТКОВ  
 НА КАДАСТРОВом ПЛАНЕ ТЕРРИТОРИИ ПОД МНОГОКВАРТИРНЫМ ДОМОМ,  
 РАСПОЛОЖЕННЫМ ПО АДРЕСУ: Г. СОЛНЕЧНОГОРСК, УЛ. КРЕСТЬЯНСКАЯ, ДОМ № 3**

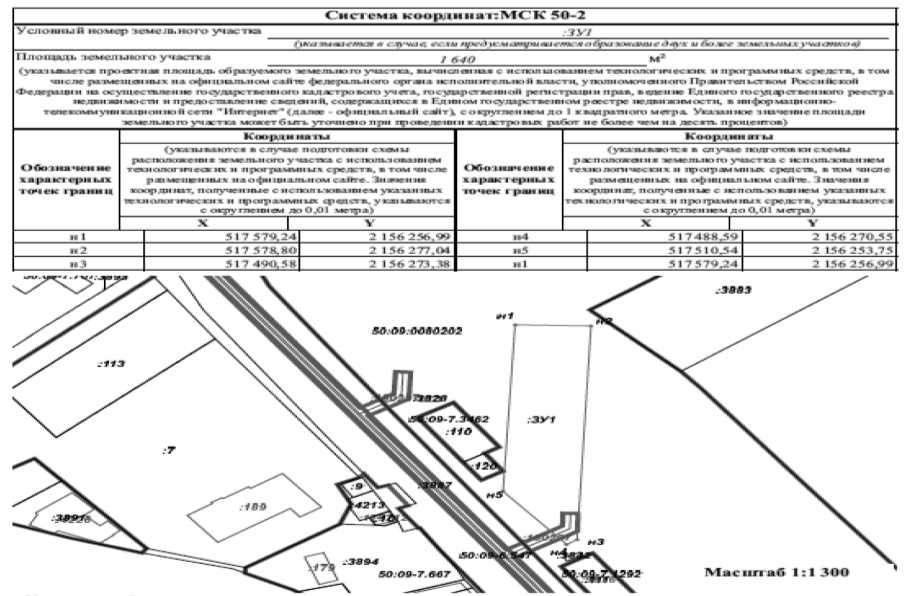
В соответствии с Градостроительным кодексом Российской Федерации, статьями 11.3, 11.10 Земельного кодекса Российской Федерации, Федеральным законом от 6 октября 2003 года № 131-ФЗ «Об общих принципах организации местного самоуправления в Российской Федерации», Законом Московской области от 24 июля 2014 года № 107/2014-ОЗ «О наделении органов местного самоуправления муниципальных образований Московской области отдельными государственными полномочиями Московской области», постановлением Губернатора Московской области от 12 марта 2020 года № 108-ПГ «О введении в Московской области режима повышенной готовности для органов управления и сил Московской областной системы предупреждения и ликвидации чрезвычайных ситуаций и некоторых мерах по предотвращению распространения новой коронавирусной инфекции (COVID-19) на территории Московской области», решением Совета депутатов городского округа Солнечногорск от 20 июня 2023 года № 708/70 «Об утверждении Положения об организации и проведении общественных обсуждений по вопросам градостроительной деятельности в городском округе Солнечногорск Московской области», постановлением администрации городского округа Солнечногорск Московской области от 23 августа 2023 года № 1654 «Об утверждении Административного регламента предоставления муниципальной услуги «Включение предложений и замечаний в протокол общественных обсуждений в сфере градостроительной деятельности» администрации городского округа Солнечногорск Московской области постановляет:

- Провести на территории городского округа Солнечногорск Московской области в период с 7 по 21 декабря 2023 года общественные обсуждения по вопросу рассмотрения схемы расположения земельного участка или земельных участков на кадастровом плане территории под многоквартирным домом, расположенным по адресу: г. Солнечногорск, ул. Крестьянская, дом № 3 (приложение).
- Разместить экспозицию общественных обсуждений по вопросу рассмотрения схемы расположения земельного участка или земельных участков на кадастровом плане территории под многоквартирным домом, расположенным по адресу: г. Солнечногорск, ул. Крестьянская, дом № 3, в период с 7 по 15 декабря 2023 года в Городском центре народного творчества и досуга Лепсе, расположенном по адресу: Российская Федерация, Московская область, город Солнечногорск, ул. Красная, дом 113.
- Определить:
  - председателем общественных обсуждений: М.В. Тарасенко – начальника Управления архитектуры и градостроительства администрации городского округа Солнечногорск Московской области;
  - секретарем общественных обсуждений: О.А. Шумову – главного эксперта отдела архитектуры Управления архитектуры и градостроительства администрации городского округа Солнечногорск Московской области.
- Назначить Управление архитектуры и градостроительства администрации городского округа Солнечногорск Московской области ответственным структурным подразделением за подготовку и проведение общественных обсуждений по вопросу рассмотрения схемы расположения земельного участка или земельных участков на кадастровом плане территории под многоквартирным домом, расположенным по адресу: г. Солнечногорск, ул. Крестьянская, дом № 3.
- Управлению архитектуры и градостроительства администрации городского округа Солнечногорск Московской области:
  - Подготовить оповещение о начале общественных обсуждений по вопросу рассмотрения схемы расположения земельного участка или земельных участков на кадастровом плане территории под многоквартирным домом, расположенным по адресу: г. Солнечногорск, ул. Крестьянская, дом № 3, и обеспечить его опубликование в периодическом печатном издании – газете «Сенеж», размещение в информационно-телекоммуникационной сети Интернет: «INSOLNECHNOGORSK.RU», а также на информационных стендах и в иных местах, расположенных на территории, в отношении которой проводятся общественные обсуждения, в течение 7 дней со дня принятия настоящего постановления;
  - Не позднее чем через 5 дней со дня принятия настоящего постановления, обеспечить размещение демонстрационного материала в информационно-телекоммуникационной сети Интернет: «INSOLNECHNOGORSK.RU»;
  - Организовать работу по приему предложений и замечаний от участников общественных обсуждений.
  - Управлению информационной политики администрации городского округа Солнечногорск Московской области (А.М. Каурдакова) опубликовать настоящее постановление, оповещение о начале общественных обсуждений, а также схему расположения земельного участка или земельных участков на кадастровом плане территории под многоквартирным домом, расположенным по адресу: г. Солнечногорск, ул. Крестьянская, дом № 3, в периодическом печатном издании – газете «Сенеж» и разместить в информационно-телекоммуникационной сети Интернет: «INSOLNECHNOGORSK.RU» не позднее 7 дней со дня принятия настоящего постановления.
  - Контроль за исполнением настоящего постановления возложить на заместителя Главы администрации городского округа Солнечногорск А.В. Сорокина.

Глава городского округа Солнечногорск  
**К.А. Михальков**

Приложение  
 к постановлению администрации  
 городского округа Солнечногорск  
 Московской области  
 от 05.12.2023 г. № 2636

**Схема расположения земельного участка или земельных  
 участков на кадастровом плане территории**



## ОПОВЕЩЕНИЕ

**о проведении общественных обсуждений по вопросу рассмотрения схемы расположения земельного участка или земельных участков на кадастровом плане территории под многоквартирным домом, расположенным по адресу: г. Солнечногорск, ул. Крестьянская, дом № 3**

Общественные обсуждения проводятся в порядке, установленном статьей 5.1 Градостроительного кодекса Российской Федерации и Положением об организации и проведении общественных обсуждений по вопросам градостроительной деятельности в городском округе Солнечногорск Московской области, решением Совета депутатов городского округа Солнечногорск от 20 июня 2023 года № 708/70 «Об утверждении Положения об организации и проведении общественных обсуждений по вопросам градостроительной деятельности в городском округе Солнечногорск Московской области», постановлением администрации городского округа Солнечногорск Московской области от 05.12.2023 № 2636 о назначении общественных обсуждений.

Орган, уполномоченный на проведение общественных обсуждений, - администрация городского округа Солнечногорск Московской области.

Срок проведения общественных обсуждений: с 7 по 21 декабря 2023 года.  
Информационные материалы по теме общественных обсуждений представлены на экспозиции в Городском центре народного творчества и досуга Лепсе, расположенном по адресу: Российская Федерация, Московская область, город Солнечногорск, ул. Красная, дом 113.

Экспозиция открыта с 7 по 15 декабря 2023 года, часы работы: с 10.00 до 16.00, на выставке будут проводиться консультации по теме общественных обсуждений.

В период общественных обсуждений участники общественных обсуждений имеют право представить свои предложения и замечания в срок с 7 по 15 декабря 2023 года по обсуждаемому проекту посредством:

- записи предложений и замечаний в период работы экспозиции;
- личного обращения в уполномоченный орган;
- на электронную почту уполномоченного органа e-mail: solngor@mosreg.ru;
- портала государственных и муниципальных услуг Московской области;
- почтового отправления.

В случае введения режима повышенной готовности, чрезвычайной ситуации, чрезвычайного положения на территории, включающей территорию муниципального образования, препятствующего проведению массовых мероприятий, предоставление предложений и замечаний участников общественных обсуждений осуществляется посредством:

- почтового отправления в адрес уполномоченного органа;
- РПГУ в электронном виде;
- обращения по электронной почте, указанной в решении о назначении общественных обсуждений;
- сайта администрации городского округа Солнечногорск Московской области.

Информационные материалы о проведении общественных обсуждений по вопросу рассмотрения схемы расположения земельного участка или земельных участков на кадастровом плане территории под многоквартирным домом, расположенным по адресу: г. Солнечногорск, ул. Крестьянская, дом № 3, будут опубликованы 7 декабря 2023 года в газете «Сенеж» и размещены в информационно-телекоммуникационной сети Интернет «INSOLNECHNOGORSK».

Оргкомитет

АДМИНИСТРАЦИЯ ГОРОДСКОГО ОКРУГА СОЛНЕЧНОГОРСК МОСКОВСКОЙ ОБЛАСТИ  
ПОСТАНОВЛЕНИЕ  
от 05.12.2023 г. № 2637

**О ПРОВЕДЕНИИ ОБЩЕСТВЕННЫХ ОБСУЖДЕНИЙ ПО ВОПРОСУ РАССМОТРЕНИЯ СХЕМЫ РАСПОЛОЖЕНИЯ ЗЕМЕЛЬНОГО УЧАСТКА ИЛИ ЗЕМЕЛЬНЫХ УЧАСТКОВ НА КАДАСТРОВом ПЛАНЕ ТЕРРИТОРИИ ПОД МНОГОКВАРТИРНЫМ ДОМОМ, РАСПОЛОЖЕННЫМ ПО АДРЕСУ: Г. СОЛНЕЧНОГОРСК, МКР. РЕКИНЦО, ДОМ № 10**

В соответствии с Градостроительным кодексом Российской Федерации, статьями 11.3, 11.10 Земельного кодекса Российской Федерации, Федеральным законом от 6 октября 2003 года № 131-ФЗ «Об общих принципах организации местного самоуправления в Российской Федерации», Законом Московской области от 24 июля 2014 года № 107/2014-ОЗ «О наделении органов местного самоуправления муниципальных образований Московской области отдельными государственными полномочиями Московской области», постановлением Губернатора Московской области от 12 марта 2020 года № 108-ПГ «О введении в Московской области режима повышенной готовности для органов управления и сил Московской областной системы предупреждения и ликвидации чрезвычайных ситуаций и некоторых мерах по предотвращению распространения новой коронавирусной инфекции (COVID-19) на территории Московской области», решением Совета депутатов городского округа Солнечногорск от 20 июня 2023 года № 708/70 «Об утверждении Положения об организации и проведении общественных обсуждений по вопросам градостроительной деятельности в городском округе Солнечногорск Московской области», постановлением администрации городского округа Солнечногорск Московской области от 23 августа 2023 года № 1654 «Об утверждении Административного регламента предоставления муниципальной услуги «Включение предложений и замечаний в протокол общественных обсуждений в сфере градостроительной деятельности» администрации городского округа Солнечногорск Московской области постановляет:

1. Провести на территории городского округа Солнечногорск Московской области в период с 7 по 21 декабря 2023 года общественные обсуждения по вопросу рассмотрения схемы расположения земельного участка или земельных участков на кадастровом плане территории под многоквартирным домом, расположенным по адресу: г. Солнечногорск, мкр. Рекинцо, дом № 10 (приложение).

2. Разместить экспозицию общественных обсуждений по вопросу рассмотрения схемы расположения земельного участка или земельных участков на кадастровом плане территории под многоквартирным домом, расположенным по адресу: г. Солнечногорск, мкр. Рекинцо, дом № 10, в период с 7 по 15 декабря 2023 года в Городском центре народного творчества и досуга Лепсе, расположенном по адресу: Российская Федерация, Московская область, город Солнечногорск, ул. Красная, дом 113.

3. Определить:  
- председателем общественных обсуждений: М.В. Тарасенко – начальника Управления архитектуры и градостроительства администрации городского округа Солнечногорск Московской области;  
- секретарем общественных обсуждений: О.А. Шумову – главного эксперта отдела архитектуры Управления архитектуры и градостроительства администрации городского округа Солнечногорск Московской области.

4. Назначить Управление архитектуры и градостроительства администрации городского округа Солнечногорск Московской области ответственным структурным подразделением за подготовку и проведение общественных обсуждений по вопросу рассмотрения схемы расположения земельного участка или земельных участков на кадастровом плане территории под многоквартирным домом, расположенным по адресу: г. Солнечногорск, мкр. Рекинцо, дом № 10.

5. Управлению архитектуры и градостроительства администрации городского округа Солнечногорск Московской области:

1. Подготовить оповещение о начале общественных обсуждений по вопросу рассмотрения схемы расположения земельного участка или земельных участков на кадастровом плане территории под многоквартирным домом, расположенным по адресу: г. Солнечногорск, мкр. Рекинцо, дом № 10, и обеспечить его опубликование в периодическом печатном издании – газете «Сенеж», размещение в информационно-телекоммуникационной сети Интернет: «INSOLNECHNOGORSK.RU», а также на информационных стендах и в иных местах, расположенных на территории, в отношении которой проводятся общественные обсуждения, в течение 7 дней со дня принятия настоящего постановления;
2. Не позднее чем через 5 дней со дня принятия настоящего постановления, обеспечить размещение демонстрационного материала в информационно-телекоммуникационной сети Интернет: «INSOLNECHNOGORSK.RU»;
3. Организовать работу по приему предложений и замечаний от участников общественных обсуждений.

6. Управлению информационной политики администрации городского округа Солнечногорск Московской области (А.М. Каурдакова) опубликовать настоящее постановление, оповещение о начале общественных обсуждений, а также схему расположения земельного участка или земельных участков на кадастровом плане территории под многоквартирным домом, расположенным по адресу: г. Солнечногорск, мкр. Рекинцо, дом № 10, в периодическом печатном издании – газете «Сенеж» и разместить в информационно-телекоммуникационной сети Интернет: «INSOLNECHNOGORSK.RU» не позднее 7 дней со дня принятия настоящего постановления.

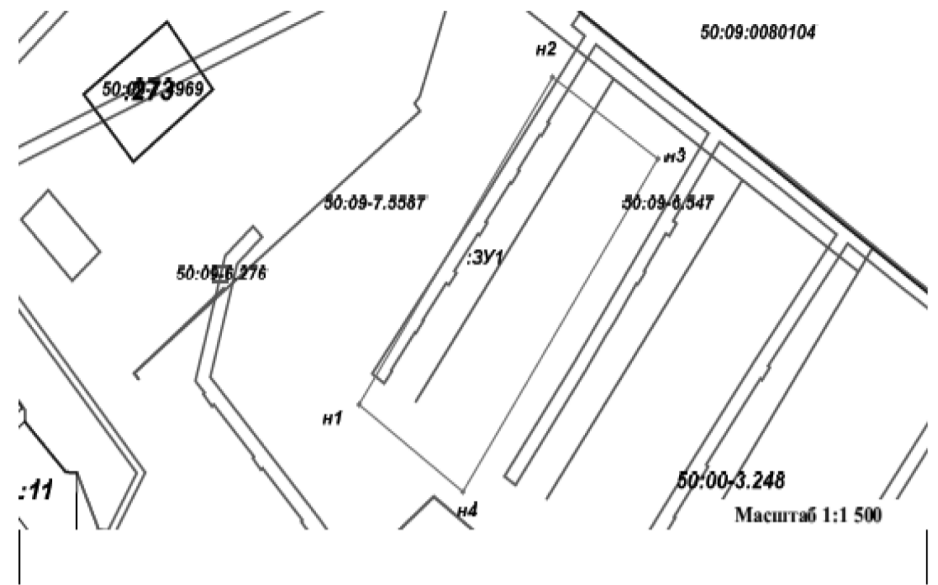
7. Контроль за исполнением настоящего постановления возложить на заместителя Главы администрации городского округа Солнечногорск А.В. Сорокина.

Глава городского округа Солнечногорск  
**К.А. Михальков**

Приложение  
к постановлению администрации  
городского округа Солнечногорск  
Московской области  
от 05.12.2023 г. № 2637

## Схема расположения земельного участка или земельных участков на кадастровом плане территории

Система координат: МСК 50-2					
Условный номер земельного участка		:3У1			
<i>(указывается в случае, если предусматривается образование двух и более земельных участков)</i>					
Площадь земельного участка		3 993 М <sup>2</sup>			
<i>(указывается проектная площадь образуемого земельного участка, вычисленная с использованием технологических и программных средств, в том числе размещенных на официальном сайте федерального органа исполнительной власти, уполномоченного Правительством Российской Федерации на осуществление государственного кадастрового учета, государственной регистрации прав, ведение Единого государственного реестра недвижимости и предоставление сведений, содержащихся в Едином государственном реестре недвижимости, в информационно-телекоммуникационной сети "Интернет" (далее - официальный сайт), округлением до 1 квадратного метра. Указанное значение площади земельного участка может быть уточнено при проведении кадастровых работ не более чем на десять процентов)</i>					
Обозначение характерных точек границ	Координаты		Обозначение характерных точек границ	Координаты	
	<i>(указываются в случае подготовки схемы расположения земельного участка с использованием технологических и программных средств, в том числе размещенных на официальном сайте. Значения координат, полученные с использованием указанных технологических и программных средств, указываются с округлением до 0,01 метра)</i>			<i>(указываются в случае подготовки схемы расположения земельного участка с использованием технологических и программных средств, в том числе размещенных на официальном сайте. Значения координат, полученные с использованием указанных технологических и программных средств, указываются с округлением до 0,01 метра)</i>	
	X	Y		X	Y
n1	516 516,02	2 157 763,36	n4	516 493,00	2 157 794,15
n2	516 602,33	2 157 820,80	n1	516 516,02	2 157 763,36
n3	516 580,77	2 157 852,18			



### Условные обозначения:

- Часть границы сведения ЕПРН о которой невозможно однозначно определить ее положение на местности
- Часть границы местоположение которой определено при выполнении кадастровых работ
- Характерная точка границы земельного участка, сведения о которой отсутствуют в ЕПРН, местоположение которой определено при выполнении работ (новая характерная точка)
- Характерная точка границы земельного участка, сведения ЕПРН о которой соответствуют требованиям, установленным в соответствии с частью 13 статьи 23 Федерального закона от 13 июля 2015 г. N 218-ФЗ "О государственной регистрации недвижимости"
- Обозначение контура здания, сооружения, объекта незавершенного строительства (контур части здания, сооружения), размеры которого могут быть переданы в масштабе развития графической части
- Зоны с особыми условиями использования территории
- Обозначение кадастрового квартала

## ОПОВЕЩЕНИЕ

**о проведении общественных обсуждений по вопросу рассмотрения схемы расположения земельного участка или земельных участков на кадастровом плане территории под многоквартирным домом, расположенным по адресу: г. Солнечногорск, мкр. Рекинцо, дом № 10**

Общественные обсуждения проводятся в порядке, установленном статьей 5.1 Градостроительного кодекса Российской Федерации и Положением об организации и проведении общественных обсуждений по вопросам градостроительной деятельности в городском округе Солнечногорск Московской области, решением Совета депутатов городского округа Солнечногорск от 20 июня 2023 года № 708/70 «Об утверждении Положения об организации и проведении общественных обсуждений по вопросам градостроительной деятельности в городском округе Солнечногорск Московской области», постановлением администрации городского округа Солнечногорск Московской области от 05.12.2023 № 2637 о назначении общественных обсуждений.

Орган, уполномоченный на проведение общественных обсуждений, - администрация городского округа Солнечногорск Московской области.

Срок проведения общественных обсуждений: с 7 по 21 декабря 2023 года.  
Информационные материалы по теме общественных обсуждений представлены на экспозиции в Городском центре народного творчества и досуга Лепсе, расположенном по адресу: Российская Федерация, Московская область, город Солнечногорск, ул. Красная, дом 113.

Экспозиция открыта с 7 по 15 декабря 2023 года, часы работы: с 10.00 до 16.00, на выставке будут проводиться консультации по теме общественных обсуждений.

В период общественных обсуждений участники общественных обсуждений имеют право представить свои предложения и замечания в срок с 7 по 15 декабря 2023 года по обсуждаемому проекту посредством:

- записи предложений и замечаний в период работы экспозиции;
- личного обращения в уполномоченный орган;
- на электронную почту уполномоченного органа e-mail: solngor@mosreg.ru;
- портала государственных и муниципальных услуг Московской области;
- почтового отправления.

В случае введения режима повышенной готовности, чрезвычайной ситуации, чрезвычайного положения на территории, включающей территорию муниципального образования, препятствующего проведению массовых мероприятий, предоставление предложений и замечаний участников общественных обсуждений осуществляется посредством:

- почтового отправления в адрес уполномоченного органа;
- РПГУ в электронном виде;
- обращения по электронной почте, указанной в решении о назначении общественных обсуждений;
- сайта администрации городского округа Солнечногорск Московской области.

Информационные материалы о проведении общественных обсуждений по вопросу рассмотрения схемы расположения земельного участка или земельных участков на кадастровом плане территории под многоквартирным домом, расположенным по адресу: г. Солнечногорск, мкр. Рекинцо, дом № 10, будут опубликованы 7 декабря 2023 года в газете «Сенеж» и размещены в информационно-телекоммуникационной сети Интернет «INSOLNECHNOGORSK».

Оргкомитет

АДМИНИСТРАЦИЯ ГОРОДСКОГО ОКРУГА СОЛНЕЧНОГОРСК МОСКОВСКОЙ ОБЛАСТИ  
ПОСТАНОВЛЕНИЕ  
от 05.12.2023 г. № 2638

**О ПРОВЕДЕНИИ ОБЩЕСТВЕННЫХ ОБСУЖДЕНИЙ ПО ВОПРОСУ РАССМОТРЕНИЯ СХЕМЫ РАСПОЛОЖЕНИЯ ЗЕМЕЛЬНОГО УЧАСТКА ИЛИ ЗЕМЕЛЬНЫХ УЧАСТКОВ НА КАДАСТРОВом ПЛАНЕ ТЕРРИТОРИИ ПОД МНОГОКВАРТИРНЫМ ДОМОМ, РАСПОЛОЖЕННЫМ ПО АДРЕСУ: Г. СОЛНЕЧНОГОРСК, УЛ. ВЕРТЛИНСКАЯ, ДОМ № 19А**

В соответствии с Градостроительным кодексом Российской Федерации, статьями 11.3, 11.10 Земельного кодекса Российской Федерации, Федеральным законом от 6 октября 2003 года № 131-ФЗ «Об общих принципах организации местного самоуправления в Российской Федерации», Законом Московской области от 24 июля 2014 года № 107/2014-ОЗ «О наделении органов местного самоуправления муниципальных образований Московской области отдельными государственными полномочиями Московской области», постановлением Губернатора Московской области от 12 марта 2020 года № 108-ПГ «О введении в Московской области режима повышенной готовности для органов управления и сил Московской областной системы предупреждения и ликвидации чрезвычайных ситуаций и некоторых мерах по предотвращению распространения новой коронавирусной инфекции (COVID-19) на территории Московской области», решением Совета депутатов городского округа Солнечногорск от 20 июня 2023 года № 708/70 «Об утверждении Положения об организации и проведении общественных обсуждений по вопросам градостроительной деятельности в городском округе Солнечногорск Московской области», постановлением администрации городского округа Солнечногорск Московской области от 23 августа 2023 года № 1654 «Об утверждении Административного регламента предоставления муниципальной услуги «Включение предложений и замечаний в протокол общественных обсуждений в сфере градостроительной деятельности», администрация городского округа Солнечногорск Московской области постановляет:

1. Провести на территории городского округа Солнечногорск Московской области в период с 7 по 21 декабря 2023 года общественные обсуждения по вопросу рассмотрения схемы расположения земельного участка или земельных участков на кадастровом плане территории под многоквартирным домом, расположенным по адресу: г. Солнечногорск, ул. Вертлинская, дом № 19А (приложение).

2. Разместить экспозицию общественных обсуждений по вопросу рассмотрения схемы расположения земельного участка или земельных участков на кадастровом плане территории под многоквартирным домом, расположенным по адресу: г. Солнечногорск, ул. Вертлинская, дом № 19А, в период с 7 по 15 декабря 2023 года в Городском центре народного творчества и досуга Лепсе, расположенном по адресу: Российская Федерация, Московская область, город Солнечногорск, ул. Красная, дом 113.

3. Определить:  
- председателем общественных обсуждений: М.В. Тарасенко – начальника Управления архитектуры и градостроительства администрации городского округа Солнечногорск Московской области;

- секретарем общественных обсуждений: О.А. Шумову – главного эксперта отдела архитектуры Управления архитектуры и градостроительства администрации городского округа Солнечногорск Московской области.

4. Назначить Управление архитектуры и градостроительства администрации городского округа Солнечногорск Московской области ответственным структурным подразделением за подготовку и проведение общественных обсуждений по вопросу рассмотрения схемы расположения земельного участка или земельных участков на кадастровом плане территории под многоквартирным домом, расположенным по адресу: г. Солнечногорск, ул. Вертлинская, дом № 19А.

5. Управлению архитектуры и градостроительства администрации городского округа Солнечногорск Московской области:

1. Подготовить оповещение о начале общественных обсуждений по вопросу рассмотрения схемы расположения земельного участка или земельных участков на кадастровом плане территории под многоквартирным домом, расположенным по адресу: г. Солнечногорск, ул. Вертлинская, дом № 19А, и обеспечить его опубликование в периодическом печатном издании – газете «Сенеж», размещение в информационно-телекоммуникационной сети Интернет: «INSOLNECHNOGORSK.RU», а также на информационных стендах и в иных местах, расположенных на территории, в отношении которой проводятся общественные обсуждения, в течение 7 дней со дня принятия настоящего постановления;
2. Не позднее чем через 5 дней со дня принятия настоящего постановления, обеспечить размещение демонстрационного материала в информационно-телекоммуникационной сети Интернет: «INSOLNECHNOGORSK.RU»;



5.3. Организовать работу по приему предложений и замечаний от участников общественных обсуждений.

6. Управлению информационной политики администрации городского округа Солнечногорск Московской области (А.М. Каурдакова) опубликовать настоящее постановление, оповещение о начале общественных обсуждений, а также схему расположения земельного участка или земельных участков на кадастровом плане территории под многоквартирным домом, расположенным по адресу: г. Солнечногорск, ул. Вертинская, дом № 19А, в периодическом печатном издании – газете «Сенеж» и разместить в информационно-телекоммуникационной сети Интернет: «INSOLNECHNOGORSK.RU» не позднее 7 дней со дня принятия настоящего постановления.

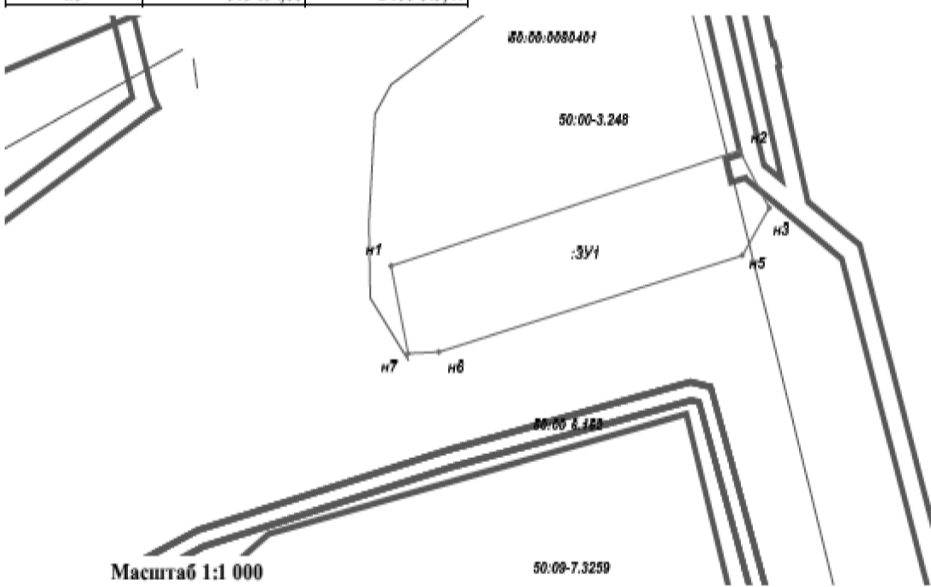
7. Контроль за исполнением настоящего постановления возложить на заместителя Главы администрации городского округа Солнечногорск А.В. Сорокина.

Глава городского округа Солнечногорск  
**К.А. Михальков**

Приложение  
к постановлению  
администрации городского округа Солнечногорск  
Московской области  
от 05.12.2023 г. № 2638

### Схема расположения земельного участка или земельных участков на кадастровом плане территории

Система координат: МСК 50-2					
Условный номер земельного участка		:3У1			
(указывается в случае, если предусматривается образование двух и более земельных участков)					
Площадь земельного участка		1 203 М <sup>2</sup>			
(указывается проектная площадь образуемого земельного участка, вычисленная с использованием технологических и программных средств, в том числе размещенных на официальном сайте федерального органа исполнительной власти, уполномоченного Правительством Российской Федерации на осуществление государственного кадастрового учета, государственной регистрации прав, ведение Единого государственного реестра недвижимости и предоставление сведений, содержащихся в Едином государственном реестре недвижимости, в информационно-телекоммуникационной сети "Интернет" (далее - официальный сайт), с округлением до 1 квадратного метра. Указанное значение площади земельного участка может быть уточнено при проведении кадастровых работ не более чем на десять процентов)					
Обозначение характерных точек границ	Координаты		Обозначение характерных точек границ	Координаты	
	(указываются в случае подготовки схемы расположения земельного участка с использованием технологических и программных средств, в том числе размещенных на официальном сайте. Значения координат, полученные с использованием указанных технологических и программных средств, указываются с округлением до 0,01 метра)				
	X	Y		X	Y
н1	519 093,06	2 155 747,11	н6	519 078,49	2 155 756,41
н2	519 112,53	2 155 814,93	н7	519 078,20	2 155 750,40
н3	519 102,86	2 155 820,68	н1	519 093,06	2 155 747,11
н5	519 094,88	2 155 815,44			



- Условные обозначения:**
- Часть границы, сведения ЕТРН о которой позволяют однозначно определить ее положение на местности
  - Часть границы, местоположение которой определено при выполнении кадастровых работ
  - Характеристика точки границы земельного участка, сведения о которой отсутствуют в ЕТРН, местоположение которой определено при кадастровых работах (новая характеристика точки)
  - Характеристика точки границы земельного участка, сведения ЕТРН о которой соответствуют требованиям, установленным в соответствии с частью 13 статьи 22 Федерального закона от 13 июля 2015 г. N 218-ФЗ "О государственной регистрации недвижимости"
  - Обозначение контура здания, сооружения, объекта незавершенного строительства (внутри части здания, сооружения), размеры которого могут быть переданы в масштабе раздела графической части
  - Зоны с особыми условиями использования территории
  - Обозначение кадастрового квартала

### ОПОВЕЩЕНИЕ О проведении общественных обсуждений по вопросу рассмотрения схемы расположения земельного участка или земельных участков на кадастровом плане территории под многоквартирным домом, расположенным по адресу: г. Солнечногорск, ул. Вертинская, дом № 19А

Общественные обсуждения проводятся в порядке, установленном статьями 5.1 Градостроительного кодекса Российской Федерации и Положением об организации и проведении общественных обсуждений по вопросам градостроительной деятельности в городском округе Солнечногорск Московской области, решением Совета депутатов городского округа Солнечногорск от 20 июня 2023 года № 708/70 «Об утверждении Положения об организации и проведении общественных обсуждений по вопросам градостроительной деятельности в городском округе Солнечногорск Московской области», постановлением администрации городского округа Солнечногорск Московской области от 05.12.2023 № 2638 о назначении общественных обсуждений.

Орган, уполномоченный на проведение общественных обсуждений, - администрация городского округа Солнечногорск Московской области.

Срок проведения общественных обсуждений: с 7 по 21 декабря 2023 года.  
Информационные материалы по теме общественных обсуждений представлены на экспозиции в Городском центре народного творчества и досуга Лепсе, расположенном по адресу: Российская Федерация, Московская область, город Солнечногорск, ул. Красная, дом 113.

Экспозиция открыта с 7 по 15 декабря 2023 года, часы работы: с 10.00 до 16.00, на выставке будут проводиться консультации по теме общественных обсуждений.

В период общественных обсуждений участники общественных обсуждений имеют право представить свои предложения и замечания в срок с 7 по 15 декабря 2023 года по обсуждаемому проекту посредством:

- записи предложений и замечаний в период работы экспозиции;
- личного обращения в уполномоченный орган;
- на электронную почту уполномоченного органа e-mail: solngor@mosreg.ru;
- портала государственных и муниципальных услуг Московской области;
- почтового отправления.

В случае введения режима повышенной готовности, чрезвычайной ситуации, чрезвычайного положения на территории, включающей территорию муниципального образования, препятствующего проведению массовых мероприятий, предоставление предложений и замечаний участниками общественных обсуждений осуществляется посредством:

- почтового отправления в адрес уполномоченного органа;
- РПГУ в электронном виде;
- обращения по электронной почте, указанной в решении о назначении общественных обсуждений;

- сайта администрации городского округа Солнечногорск Московской области.

Информационные материалы о проведении общественных обсуждений по вопросу рассмотрения схемы расположения земельного участка или земельных участков на кадастровом плане территории под многоквартирным домом, расположенным по адресу: г. Солнечногорск, ул. Вертинская, дом № 19А, будут опубликованы 7 декабря 2023 года в газете «Сенеж» и размещены в информационно-телекоммуникационной сети Интернет «INSOLNECHNOGORSK».

Оргкомитет

АДМИНИСТРАЦИЯ ГОРОДСКОГО ОКРУГА СОЛНЕЧНОГОРСК МОСКОВСКОЙ ОБЛАСТИ  
ПОСТАНОВЛЕНИЕ  
от 05.12.2023 г. № 2639

### О ПРОВЕДЕНИИ ОБЩЕСТВЕННЫХ ОБСУЖДЕНИЙ ПО ВОПРОСУ РАССМОТРЕНИЯ СХЕМЫ РАСПОЛОЖЕНИЯ ЗЕМЕЛЬНОГО УЧАСТКА ИЛИ ЗЕМЕЛЬНЫХ УЧАСТКОВ НА КАДАСТРОВом ПЛАНЕ ТЕРРИТОРИИ ПОД МНОГОКВАРТИРНЫМ ДОМОМ, РАСПОЛОЖЕННЫМ ПО АДРЕСУ: Г. СОЛНЕЧНОГОРСК, УЛ. СОВЕТСКАЯ, ДОМ № 6

В соответствии с Градостроительным кодексом Российской Федерации, статьями 11.3, 11.10 Земельного кодекса Российской Федерации, Федеральным законом от 6 октября 2003 года № 131-ФЗ «Об общих принципах организации местного самоуправления в Российской Федерации», Законом Московской области от 24 июля 2014 года № 107/2014-ОЗ «О наделении органов местного самоуправления муниципальных образований Московской области отдельными государственными полномочиями Московской области», постановлением Губернатора Московской области от 12 марта 2020 года № 108-ПГ «О введении в Московской области режима повышенной готовности для органов управления и сил Московской областной системы предупреждения и ликвидации чрезвычайных ситуаций и некоторых мерах по предотвращению распространения новой коронавирусной инфекции (COVID-19) на территории Московской области», решением Совета депутатов городского округа Солнечногорск от 20 июня 2023 года № 708/70 «Об утверждении Положения об организации и проведении общественных обсуждений по вопросам градостроительной деятельности в городском округе Солнечногорск Московской области», постановлением администрации городского округа Солнечногорск Московской области от 23 августа 2023 года № 1654 «Об утверждении административного регламента предоставления муниципальной услуги «Включение предложений и замечаний в протокол общественных обсуждений в сфере градостроительной деятельности» администрация городского округа Солнечногорск Московской области постановляет:

1. Провести на территории городского округа Солнечногорск Московской области в период с 7 по 21 декабря 2023 года общественные обсуждения по вопросу рассмотрения схемы расположения земельного участка или земельных участков на кадастровом плане территории под многоквартирным домом, расположенным по адресу: г. Солнечногорск, ул. Советская, дом № 6 (приложение).

2. Разместить экспозицию общественных обсуждений по вопросу рассмотрения схемы расположения земельного участка или земельных участков на кадастровом плане территории под многоквартирным домом, расположенным по адресу: г. Солнечногорск, ул. Советская, дом № 6, в период с 7 по 15 декабря 2023 года в Городском центре народного творчества и досуга Лепсе, расположенном по адресу: Российская Федерация, Московская область, город Солнечногорск, ул. Красная, дом 113.

3. Определить:

- председателем общественных обсуждений: М.В. Тарасенко – начальника Управления архитектуры и градостроительства администрации городского округа Солнечногорск Московской области;
- секретарем общественных обсуждений: О.А. Шумову – главного эксперта отдела архитектуры Управления архитектуры и градостроительства администрации городского округа Солнечногорск Московской области.

4. Назначить Управление архитектуры и градостроительства администрации городского округа Солнечногорск Московской области ответственным структурным подразделением за подготовку и проведение общественных обсуждений по вопросу рассмотрения схемы расположения земельного участка или земельных участков на кадастровом плане территории под многоквартирным домом, расположенным по адресу: г. Солнечногорск, ул. Советская, дом № 6.

5. Управлению архитектуры и градостроительства администрации городского округа Солнечногорск Московской области:

5.1. Подготовить оповещение о начале общественных обсуждений по вопросу рассмотрения схемы расположения земельного участка или земельных участков на кадастровом плане территории под многоквартирным домом, расположенным по адресу: г. Солнечногорск, ул. Советская, дом № 6, и обеспечить его опубликование в периодическом печатном издании – газете «Сенеж», размещение в информационно-телекоммуникационной сети Интернет: «INSOLNECHNOGORSK.RU», а также на информационных стендах и в иных местах, расположенных на территории, в отношении которой проводятся общественные обсуждения, в течение 7 дней со дня принятия настоящего постановления;

5.2. Не позднее чем через 5 дней со дня принятия настоящего постановления, обеспечить размещение демонстрационного материала в информационно-телекоммуникационной сети Интернет: «INSOLNECHNOGORSK.RU»;

5.3. Организовать работу по приему предложений и замечаний от участников общественных обсуждений, а также схему расположения земельного участка или земельных участков на кадастровом плане территории под многоквартирным домом, расположенным по адресу: г. Солнечногорск, ул. Советская, дом № 6, в периодическом печатном издании – газете «Сенеж» и разместить в информационно-телекоммуникационной сети Интернет: «INSOLNECHNOGORSK.RU» не позднее 7 дней со дня принятия настоящего постановления.

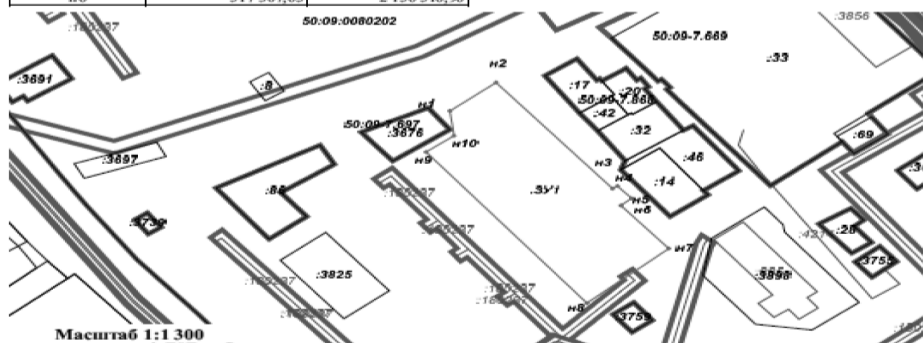
7. Контроль за исполнением настоящего постановления возложить на заместителя Главы администрации городского округа Солнечногорск А.В. Сорокина.

Глава городского округа Солнечногорск  
**К.А. Михальков**

Приложение  
к постановлению администрации  
городского округа Солнечногорск  
Московской области  
от 05.12.2023 г. № 2639

### Схема расположения земельного участка или земельных участков на кадастровом плане территории

Система координат: МСК 50-2					
Условный номер земельного участка		:3У1			
(указывается в случае, если предусматривается образование двух и более земельных участков)					
Площадь земельного участка		1 997 М <sup>2</sup>			
(указывается проектная площадь образуемого земельного участка, вычисленная с использованием технологических и программных средств, в том числе размещенных на официальном сайте федерального органа исполнительной власти, уполномоченного Правительством Российской Федерации на осуществление государственного кадастрового учета, государственной регистрации прав, ведение Единого государственного реестра недвижимости и предоставление сведений, содержащихся в Едином государственном реестре недвижимости, в информационно-телекоммуникационной сети "Интернет" (далее - официальный сайт), с округлением до 1 квадратного метра. Указанное значение площади земельного участка может быть уточнено при проведении кадастровых работ не более чем на десять процентов)					
Обозначение характерных точек границ	Координаты		Обозначение характерных точек границ	Координаты	
	(указываются в случае подготовки схемы расположения земельного участка с использованием технологических и программных средств, в том числе размещенных на официальном сайте. Значения координат, полученные с использованием указанных технологических и программных средств, указываются с округлением до 0,01 метра)				
	X	Y		X	Y
н1	517 339,75	2 156 473,30	н7	517 293,06	2 156 529,10
н2	517 349,43	2 156 485,10	н8	517 274,50	2 156 508,24
н3	517 313,35	2 156 514,77	н9	517 325,79	2 156 467,26
н4	517 314,28	2 156 516,03	н10	517 331,34	2 156 473,30
н5	517 310,08	2 156 519,66	н1	517 339,75	2 156 473,30
н6	517 307,65	2 156 516,96			



- Условные обозначения:**
- Часть границы, сведения ЕТРН о которой позволяют однозначно определить ее положение на местности
  - Часть границы, местоположение которой определено при выполнении кадастровых работ
  - Характеристика точки границы земельного участка, сведения о которой отсутствуют в ЕТРН, местоположение которой определено при кадастровых работах (новая характеристика точки)
  - Характеристика точки границы земельного участка, сведения ЕТРН о которой соответствуют требованиям, установленным в соответствии с частью 13 статьи 22 Федерального закона от 13 июля 2015 г. N 218-ФЗ "О государственной регистрации недвижимости"
  - Обозначение контура здания, сооружения, объекта незавершенного строительства (внутри части здания, сооружения), размеры которого могут быть переданы в масштабе раздела графической части
  - Обозначение кадастрового квартала
  - Зоны с особыми условиями использования территории

### ОПОВЕЩЕНИЕ О проведении общественных обсуждений по вопросу рассмотрения схемы расположения земельного участка или земельных участков на кадастровом плане территории под многоквартирным домом, расположенным по адресу: г. Солнечногорск, ул. Советская, дом № 6

Общественные обсуждения проводятся в порядке, установленном статьей 5.1 Градостроительного кодекса Российской Федерации и Положением об организации и проведении общественных обсуждений по вопросам градостроительной деятельности в городском округе Солнечногорск Московской области, решением Совета депутатов городского округа Солнечногорск от 20 июня 2023 года № 708/70 «Об утверждении Положения об организации и проведении общественных обсуждений по вопросам градостроительной деятельности в городском округе Солнечногорск Московской области», постановлением администрации городского округа Солнечногорск Московской области от 05.12.2023 № 2639 о назначении общественных обсуждений.

Орган, уполномоченный на проведение общественных обсуждений, - администрация городского округа Солнечногорск Московской области.

Срок проведения общественных обсуждений: с 7 по 21 декабря 2023 года. Информационные материалы по теме общественных обсуждений представлены на экспозиции в Городском центре народного творчества и досуга Лепсе, расположенном по адресу: Российская Федерация, Московская область, город Солнечногорск, ул. Красная, дом 113.

Экспозиция открыта с 7 по 15 декабря 2023 года, часы работы: с 10.00 до 16.00, на выставке будут проводиться консультации по теме общественных обсуждений.

В период общественных обсуждений участники общественных обсуждений имеют право представить свои предложения и замечания в срок с 7 по 15 декабря 2023 года по обсуждаемому проекту посредством:

- записи предложений и замечаний в период работы экспозиции;
- личного обращения в уполномоченный орган;
- на электронную почту уполномоченного органа e-mail: solngor@mosreg.ru;
- портала государственных и муниципальных услуг Московской области;
- почтового отправления.

В случае введения режима повышенной готовности, чрезвычайной ситуации, чрезвычайного положения на территории, включающей территорию муниципального образования, препятствующего проведению массовых мероприятий, предоставление предложений и замечаний участниками общественных обсуждений осуществляется посредством:

- почтового отправления в адрес уполномоченного органа;
- РПГУ в электронном виде;
- обращения по электронной почте, указанной в решении о назначении общественных обсуждений;
- сайта администрации городского округа Солнечногорск Московской области.

Информационные материалы о проведении общественных обсуждений по вопросу рассмотрения схемы расположения земельного участка или земельных участков на кадастровом плане территории под многоквартирным домом, расположенным по адресу: г. Солнечногорск, ул. Советская, дом № 6, будут опубликованы 7 декабря 2023 года в газете «Сенеж» и размещены в информационно-телекоммуникационной сети Интернет «INSOLNECHNOGORSK».

Оргкомитет

АДМИНИСТРАЦИЯ ГОРОДСКОГО ОКРУГА СОЛНЕЧНОГОРСК МОСКОВСКОЙ ОБЛАСТИ

ПОСТАНОВЛЕНИЕ от 05.12.2023 г. № 2640 О ПРОВЕДЕНИИ ОБЩЕСТВЕННЫХ ОБСУЖДЕНИЙ ПО ВОПРОСУ РАССМОТРЕНИЯ СХЕМЫ РАСПОЛОЖЕНИЯ ЗЕМЕЛЬНОГО УЧАСТКА ИЛИ ЗЕМЕЛЬНЫХ УЧАСТКОВ НА КАДАСТРОВом ПЛАНЕ ТЕРРИТОРИИ ПОД МНОГОКВАРТИРНЫМ ДОМОМ, РАСПОЛОЖЕННЫМ ПО АДРЕСУ: Г. СОЛНЕЧНОГОРСК, УЛ. СОВЕТСКАЯ, ДОМ № 5/15

В соответствии с Градостроительным кодексом Российской Федерации, статьями 11.3, 11.10 Земельного кодекса Российской Федерации, Федеральным законом от 6 октября 2003 года № 131-ФЗ «Об общих принципах организации местного самоуправления в Российской Федерации», Законом Московской области от 24 июля 2014 года № 107/2014-ОЗ «О наделении органов местного самоуправления муниципальных образований Московской области отдельными государственными полномочиями Московской области», постановлением Губернатора Московской области от 12 марта 2020 года № 108-ПГ «О введении в Московской области режима повышенной готовности для органов управления и сил Московской области системы предупреждения и ликвидации чрезвычайных ситуаций и некоторых мерах по предотвращению распространения новой коронавирусной инфекции (COVID-19) на территории Московской области», решением Совета депутатов городского округа Солнечногорск от 20 июня 2023 года № 708/70 «Об утверждении Положения об организации и проведении общественных обсуждений по вопросам градостроительной деятельности в городском округе Солнечногорск Московской области», постановлением администрации городского округа Солнечногорск Московской области от 23 августа 2023 года № 1654 «Об утверждении Административного регламента предоставления муниципальной услуги «Включение предложений и замечаний в протокол общественных обсуждений в сфере градостроительной деятельности», администрация городского округа Солнечногорск Московской области постановляет:

1. Провести на территории городского округа Солнечногорск Московской области в период с 7 по 21 декабря 2023 года общественные обсуждения по вопросу рассмотрения схемы расположения земельного участка или земельных участков на кадастровом плане территории под многоквартирным домом, расположенным по адресу: г. Солнечногорск, ул. Советская, дом № 5/15 (приложение).

2. Разместить экспозицию общественных обсуждений по вопросу рассмотрения схемы расположения земельного участка или земельных участков на кадастровом плане территории под многоквартирным домом, расположенным по адресу: г. Солнечногорск, ул. Советская, дом № 5/15, в период с 7 по 15 декабря 2023 года в Городском центре народного творчества и досуга Лепсе, расположенном по адресу: Российская Федерация, Московская область, город Солнечногорск, ул. Красная, дом 113.

3. Определить:
- председателем общественных обсуждений: М.В. Тарасенко – начальника Управления архитектуры и градостроительства администрации городского округа Солнечногорск Московской области;
- секретарем общественных обсуждений: О.А. Шумову – главного эксперта отдела архитектуры Управления архитектуры и градостроительства администрации городского округа Солнечногорск Московской области.

4. Назначить Управление архитектуры и градостроительства администрации городского округа Солнечногорск Московской области ответственным структурным подразделением за подготовку и проведение общественных обсуждений по вопросу рассмотрения схемы расположения земельного участка или земельных участков на кадастровом плане территории под многоквартирным домом, расположенным по адресу: г. Солнечногорск, ул. Советская, дом № 5/15.

5. Уполномочить архитектуру и градостроительства администрации городского округа Солнечногорск Московской области:
5.1. Подготовить оповещение о начале общественных обсуждений по вопросу рассмотрения схемы расположения земельного участка или земельных участков на кадастровом плане территории под многоквартирным домом, расположенным по адресу: г. Солнечногорск, ул. Советская, дом № 5/15, и обеспечить его опубликование в периодическом печатном издании – газете «Сенеж», размещение в информационно-телекоммуникационной сети Интернет: «INSOLNECHNOGORSK.RU», а также на информационных стендах и в иных местах, расположенных на территории, в отношении которой проводятся общественные обсуждения, в течение 7 дней со дня принятия настоящего постановления;
5.2. Не позднее чем через 5 дней со дня принятия настоящего постановления, обеспечить размещение демонстрационного материала в информационно-телекоммуникационной сети Интернет: «INSOLNECHNOGORSK.RU»;

5.3. Организовать работу по приему предложений и замечаний от участников общественных обсуждений.

6. Уполномочить информационную политику администрации городского округа Солнечногорск Московской области (А.М. Каурдакова) опубликовать настоящее постановление, оповещение о начале общественных обсуждений, а также схему расположения земельного участка или земельных участков на кадастровом плане территории под многоквартирным домом, расположенным по адресу: г. Солнечногорск, ул. Советская, дом № 5/15, в периодическом печатном издании – газете «Сенеж» и разместить в информационно-телекоммуникационной сети Интернет: «INSOLNECHNOGORSK.RU» не позднее 7 дней со дня принятия настоящего постановления.

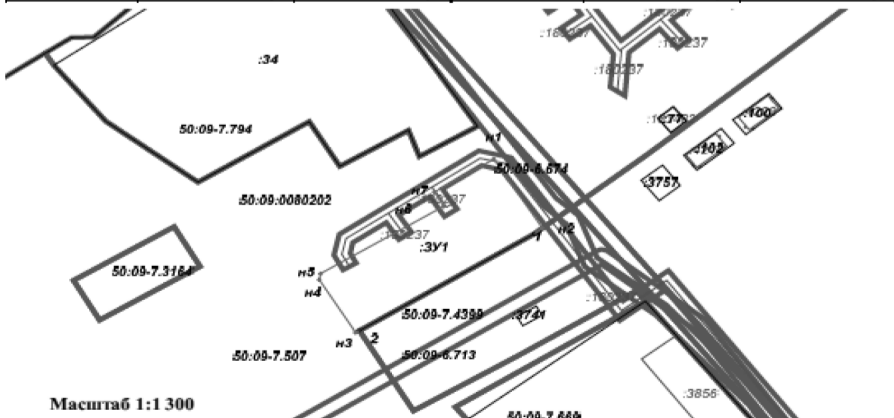
7. Контроль за исполнением настоящего постановления возложить на заместителя Главы администрации городского округа Солнечногорск А.В. Сорокина.

Глава городского округа Солнечногорск К.А. Михальков

Приложение к постановлению администрации городского округа Солнечногорск Московской области от 05.12.2023 г. № 2640

Схема расположения земельного участка или земельных участков на кадастровом плане территории

Table with 4 columns: Обозначение характерных точек границ, Координаты (X, Y), Обозначение характерных точек границ, Координаты (X, Y). Includes data for points n1 through n7.



Масштаб 1:1 300

Условные обозначения:

- Часть аркады, сведения ЕПРН о которой позволяют однозначно определить ее положение на местности;
- Часть аркады, местоположение которой определено при выполнении кадастровых работ;
- Характерная точка аркады земельного участка, сведения о которой отсутствуют в ЕПРН, местоположение которой определено при выполнении работ (иные характерные точки);
- Характерная точка аркады земельного участка, сведения ЕПРН о которой соответствуют требованиям, установленным в соответствии с частью 1.5 статьи 22 Федерального закона от 13 июля 2015 г. N 218-ФЗ "О государственной регистрации недвижимости";
- Обозначение контура здания, сооружения, объекта незавершенного строительства и (или) части здания, сооружения, размеры которого могут быть переданы в масштабе раздета графической части;
- Обозначение кадастрового квартала;
- Зоны с особыми условиями использования территории

ОПОВЕЩЕНИЕ о проведении общественных обсуждений по вопросу рассмотрения схемы расположения земельного участка или земельных участков на кадастровом плане территории под многоквартирным домом, расположенным по адресу: г. Солнечногорск, ул. Советская, дом № 5/15

Общественные обсуждения проводятся в порядке, установленном статьей 5.1 Градостроительного кодекса Российской Федерации и Положением об организации и проведении общественных обсуждений по вопросам градостроительной деятельности в городском округе Солнечногорск Московской области, решением Совета депутатов городского округа Солнечногорск от 20 июня 2023 года № 708/70 «Об утверждении Положения об организации и проведении общественных обсуждений по вопросам градостроительной деятельности в городском округе Солнечногорск Московской области», постановлением администрации городского округа Солнечногорск Московской области от 05.12.2023 № 2640 о назначении общественных обсуждений.

Орган, уполномоченный на проведение общественных обсуждений, - администрация городского округа Солнечногорск Московской области.

Срок проведения общественных обсуждений: с 7 по 21 декабря 2023 года. Информационные материалы по теме общественных обсуждений представлены на экспозиции в Городском центре народного творчества и досуга Лепсе, расположенном по адресу: Российская Федерация, Московская область, город Солнечногорск, ул. Красная, дом 113.

Экспозиция открыта с 7 по 15 декабря 2023 года, часы работы: с 10.00 до 16.00, на выставке будут проводиться консультации по теме общественных обсуждений.

В период общественных обсуждений участники общественных обсуждений имеют право представить свои предложения и замечания в срок с 7 по 15 декабря 2023 года по обсуждаемому проекту посредством:

- записи предложений и замечаний в период работы экспозиции;
- личного обращения в уполномоченный орган;
- на электронную почту уполномоченного органа e-mail: solngor@mosreg.ru;
- портала государственных и муниципальных услуг Московской области;
- почтового отправления.

В случае введения режима повышенной готовности, чрезвычайной ситуации, чрезвычайного положения на территории, включающей территорию муниципального образования, препятствующего проведению массовых мероприятий, предоставление предложений и замечаний участниками общественных обсуждений осуществляется посредством:

- почтового отправления в адрес уполномоченного органа;
- РПГУ в электронном виде;
- обращения по электронной почте, указанной в решении о назначении общественных обсуждений;
- сайта администрации городского округа Солнечногорск Московской области.

Информационные материалы о проведении общественных обсуждений по вопросу рассмотрения схемы расположения земельного участка или земельных участков на кадастровом плане территории под многоквартирным домом, расположенным по адресу: г. Солнечногорск, ул. Советская, дом № 5/15, будут опубликованы 7 декабря 2023 года в газете «Сенеж» и размещены в информационно-телекоммуникационной сети Интернет «INSOLNECHNOGORSK».

Оргкомитет

АДМИНИСТРАЦИЯ ГОРОДСКОГО ОКРУГА СОЛНЕЧНОГОРСК МОСКОВСКОЙ ОБЛАСТИ

ПОСТАНОВЛЕНИЕ от 05.12.2023 г. № 2641 О ПРОВЕДЕНИИ ОБЩЕСТВЕННЫХ ОБСУЖДЕНИЙ ПО ВОПРОСУ РАССМОТРЕНИЯ СХЕМЫ РАСПОЛОЖЕНИЯ ЗЕМЕЛЬНОГО УЧАСТКА ИЛИ ЗЕМЕЛЬНЫХ УЧАСТКОВ НА КАДАСТРОВом ПЛАНЕ ТЕРРИТОРИИ ПОД МНОГОКВАРТИРНЫМ ДОМОМ, РАСПОЛОЖЕННЫМ ПО АДРЕСУ: Г. СОЛНЕЧНОГОРСК, УЛ. ПОЧТОВАЯ, ДОМ № 41

В соответствии с Градостроительным кодексом Российской Федерации, статьями 11.3, 11.10 Земельного кодекса Российской Федерации, Федеральным законом от 6 октября 2003 года № 131-ФЗ «Об общих принципах организации местного самоуправления в Российской Федерации», Законом Московской области от 24 июля 2014 года № 107/2014-ОЗ «О наделении органов местного самоуправления муниципальных образований Московской области отдельными государственными полномочиями Московской области», постановлением Губернатора Московской области от 12 марта 2020 года № 108-ПГ «О введении в Московской области режима повышенной готовности для органов управления и сил Московской области системы предупреждения и ликвидации чрезвычайных ситуаций и некоторых мерах по предотвращению распространения новой коронавирусной инфекции (COVID-19) на территории Московской области», решением Совета депутатов городского округа Солнечногорск от 20 июня 2023 года № 708/70 «Об утверждении Положения об организации и проведении общественных обсуждений по вопросам градостроительной деятельности в городском округе Солнечногорск Московской области», постановлением администрации городского округа Солнечногорск Московской области от 23 августа 2023 года № 1654 «Об утверждении Административного регламента предоставления муниципальной услуги «Включение предложений и замечаний в протокол общественных обсуждений в сфере градостроительной деятельности», администрация городского округа Солнечногорск Московской области постановляет:

1. Провести на территории городского округа Солнечногорск Московской области в период с 7 по 21 декабря 2023 года общественные обсуждения по вопросу рассмотрения схемы расположения земельного участка или земельных участков на кадастровом плане территории под многоквартирным домом, расположенным по адресу: г. Солнечногорск, ул. Почтовая, дом № 41 (приложение).

2. Разместить экспозицию общественных обсуждений по вопросу рассмотрения схемы расположения земельного участка или земельных участков на кадастровом плане территории под многоквартирным домом, расположенным по адресу: г. Солнечногорск, ул. Почтовая, дом № 41, в период с 7 по 15 декабря 2023 года в Городском центре народного творчества и досуга Лепсе, расположенном по адресу: Российская Федерация, Московская область, город Солнечногорск, ул. Красная, дом 113.

3. Определить:
- председателем общественных обсуждений: М.В. Тарасенко – начальника Управления архитектуры и градостроительства администрации городского округа Солнечногорск Московской области;
- секретарем общественных обсуждений: О.А. Шумову – главного эксперта отдела архитектуры Управления архитектуры и градостроительства администрации городского округа Солнечногорск Московской области.

4. Назначить Управление архитектуры и градостроительства администрации городского округа Солнечногорск Московской области ответственным структурным подразделением за подготовку и проведение общественных обсуждений по вопросу рассмотрения схемы расположения земельного участка или земельных участков на кадастровом плане территории под многоквартирным домом, расположенным по адресу: г. Солнечногорск, ул. Почтовая, дом № 41.

5. Уполномочить архитектуру и градостроительства администрации городского округа Солнечногорск Московской области:
5.1. Подготовить оповещение о начале общественных обсуждений по вопросу рассмотрения схемы расположения земельного участка или земельных участков на кадастровом плане территории под многоквартирным домом, расположенным по адресу: г. Солнечногорск, ул. Почтовая, дом № 41, и обеспечить его опубликование в периодическом печатном издании – газете «Сенеж», размещение в информационно-телекоммуникационной сети Интернет: «INSOLNECHNOGORSK.RU», а также на информационных стендах и в иных местах, расположенных на территории, в отношении которой проводятся общественные обсуждения, в течение 7 дней со дня принятия настоящего постановления;

5.2. Не позднее чем через 5 дней со дня принятия настоящего постановления, обеспечить размещение демонстрационного материала в информационно-телекоммуникационной сети Интернет: «INSOLNECHNOGORSK.RU»;

5.3. Организовать работу по приему предложений и замечаний от участников общественных обсуждений.

6. Уполномочить информационную политику администрации городского округа Солнечногорск Московской области (А.М. Каурдакова) опубликовать настоящее постановление, оповещение о начале общественных обсуждений, а также схему расположения земельного участка или земельных участков на кадастровом плане территории под многоквартирным домом, расположенным по адресу: г. Солнечногорск, ул. Почтовая, дом № 41, в периодическом печатном издании – газете «Сенеж» и разместить в информационно-телекоммуникационной сети Интернет: «INSOLNECHNOGORSK.RU» не позднее 7 дней со дня принятия настоящего постановления.

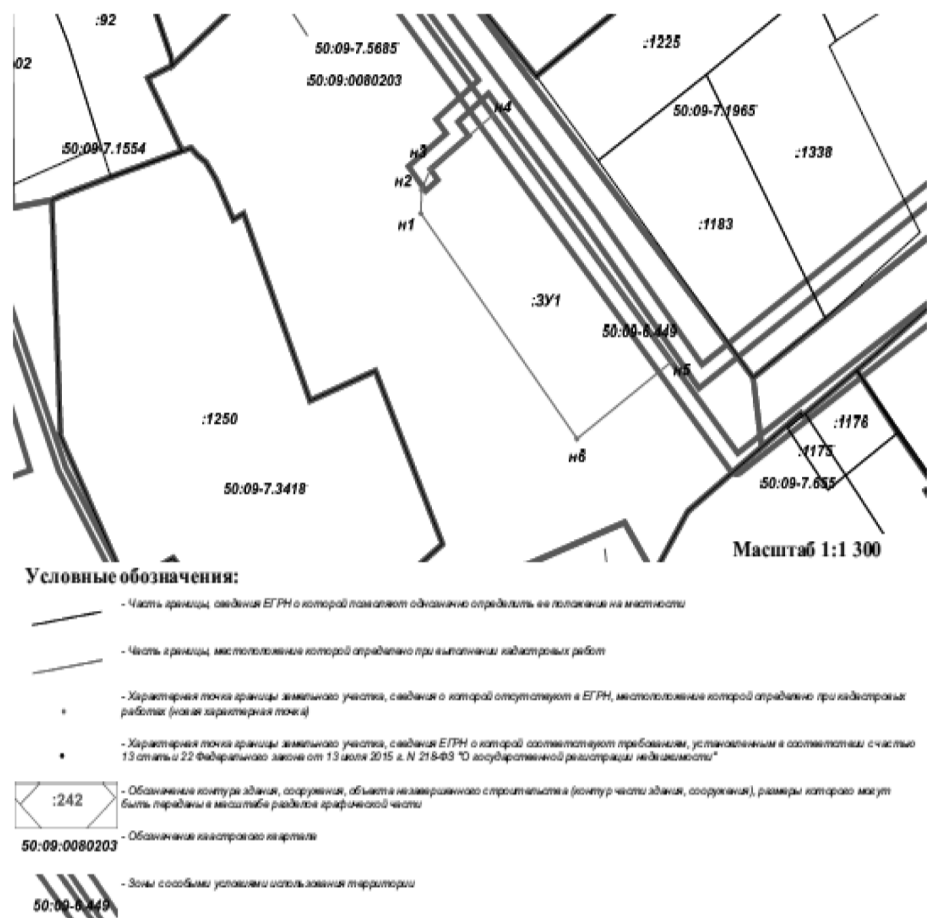
7. Контроль за исполнением настоящего постановления возложить на заместителя Главы администрации городского округа Солнечногорск А.В. Сорокина.

Глава городского округа Солнечногорск К.А. Михальков

Приложение к постановлению администрации городского округа Солнечногорск Московской области

Схема расположения земельного участка или земельных участков на кадастровом плане территории

Table with 4 columns: Обозначение характерных точек границ, Координаты (X, Y), Обозначение характерных точек границ, Координаты (X, Y). Includes data for points n1 through n4.



**ОПОВЕЩЕНИЕ**  
**о проведении общественных обсуждений по вопросу рассмотрения схемы расположения земельного участка или земельных участков на кадастровом плане территории под многоквартирным домом, расположенным по адресу: г. Солнечногорск, ул. Почтовая, дом № 41**

Общественные обсуждения проводятся в порядке, установленном статьей 5.1 Градостроительного кодекса Российской Федерации и Положением об организации и проведении общественных обсуждений по вопросам градостроительной деятельности в городском округе Солнечногорск Московской области, решением Совета депутатов городского округа Солнечногорск от 20 июня 2023 года № 708/70 «Об утверждении Положения об организации и проведении общественных обсуждений по вопросам градостроительной деятельности в городском округе Солнечногорск Московской области», постановлением администрации городского округа Солнечногорск Московской области от 05.12.2023 № 2641 о назначении общественных обсуждений.

Орган, уполномоченный на проведение общественных обсуждений, - администрация городского округа Солнечногорск Московской области.

Срок проведения общественных обсуждений: с 7 по 21 декабря 2023 года.  
Информационные материалы по теме общественных обсуждений представлены на экспозиции в Городском центре народного творчества и досуга Лепсе, расположенном по адресу: Российская Федерация, Московская область, город Солнечногорск, ул. Красная, дом 113.

Экспозиция открыта с 7 по 15 декабря 2023 года, часы работы: с 10.00 до 16.00, на выставке будут проводиться консультации по теме общественных обсуждений.

В период общественных обсуждений участники общественных обсуждений имеют право представить свои предложения и замечания в срок с 7 по 15 декабря 2023 года по обсуждаемому проекту посредством:

- записи предложений и замечаний в период работы экспозиции;
- личного обращения в уполномоченный орган;
- на электронную почту уполномоченного органа e-mail: solngor@mosreg.ru;
- портала государственных и муниципальных услуг Московской области;
- почтового отправления.

В случае введения режима повышенной готовности, чрезвычайной ситуации, чрезвычайного положения на территории, включающей территорию муниципального образования, препятствующего проведению массовых мероприятий, предоставление предложений и замечаний участниками общественных обсуждений осуществляется посредством:

- почтового отправления в адрес уполномоченного органа;
- РПГУ в электронном виде;
- обращения по электронной почте, указанной в решении о назначении общественных обсуждений;
- сайта администрации городского округа Солнечногорск Московской области.

Информационные материалы о проведении общественных обсуждений по вопросу рассмотрения схемы расположения земельного участка или земельных участков на кадастровом плане территории под многоквартирным домом, расположенным по адресу: г. Солнечногорск, ул. Почтовая, дом № 41, будут опубликованы 7 декабря 2023 года в газете «Сенеж» и размещены в информационно-телекоммуникационной сети Интернет «INSOLNECHNOGORSK».

Оргкомитет

**АДМИНИСТРАЦИЯ ГОРОДСКОГО ОКРУГА СОЛНЕЧНОГОРСК МОСКОВСКОЙ ОБЛАСТИ**  
**ПОСТАНОВЛЕНИЕ**  
**от 05.12.2023 г. № 2642**  
**О ПРОВЕДЕНИИ ОБЩЕСТВЕННЫХ ОБСУЖДЕНИЙ ПО ВОПРОСУ РАССМОТРЕНИЯ СХЕМЫ РАСПОЛОЖЕНИЯ ЗЕМЕЛЬНОГО УЧАСТКА ИЛИ ЗЕМЕЛЬНЫХ УЧАСТКОВ НА КАДАСТРОВом ПЛАНЕ ТЕРРИТОРИИ ПОД МНОГОКВАРТИРНЫМ ДОМОМ, РАСПОЛОЖЕННЫМ ПО АДРЕСУ: Г. СОЛНЕЧНОГОРСК, УЛ. ПОЧТОВАЯ, ДОМ № 29**

В соответствии с Градостроительным кодексом Российской Федерации, статьями 11.3, 11.10 Земельного кодекса Российской Федерации, Федеральным законом от 6 октября 2003 года № 131-ФЗ «Об общих принципах организации местного самоуправления в Российской Федерации», Законом Московской области от 24 июля 2014 года № 107/2014-ОЗ «О наделении органов местного самоуправления муниципальных образований Московской области отдельными государственными полномочиями Московской области», постановлением Губернатора Московской области от 12 марта 2020 года № 108-ПГ «О введении в Московской области режима повышенной готовности для органов управления и сил Московской области системы предупреждения и ликвидации чрезвычайных ситуаций и некоторых мерах по предотвращению распространения новой коронавирусной инфекции (COVID-19) на территории Московской области», решением Совета депутатов городского округа Солнечногорск от 20 июня 2023 года № 708/70 «Об утверждении Положения об организации и проведении общественных обсуждений по вопросам градостроительной деятельности в городском округе Солнечногорск Московской области», постановлением Администрации городского округа Солнечногорск Московской области от 23 августа 2023 года № 1654 «Об утверждении административного регламента предоставления муниципальной услуги «Включение предложений и замечаний в протокол общественных обсуждений в сфере градостроительной деятельности», администрация городского округа Солнечногорск Московской области постановляет:

1. Провести на территории городского округа Солнечногорск Московской области в период с 7 по 21 декабря 2023 года общественные обсуждения по вопросу рассмотрения схемы расположения земельного участка или земельных участков на кадастровом плане территории под многоквартирным домом, расположенным по адресу: г. Солнечногорск, ул. Почтовая, дом № 29 (приложение).
2. Разместить экспозицию общественных обсуждений по вопросу рассмотрения схемы расположения земельного участка или земельных участков на кадастровом плане территории под многоквартирным домом, расположенным по адресу: г. Солнечногорск, ул. Почтовая, дом № 29, в период с 7 по 15 декабря 2023 года в Городском центре народного творчества и досуга Лепсе, расположенном по адресу: Российская Федерация, Московская область, город Солнечногорск, ул. Красная, дом 113.
3. Определить:

- председателем общественных обсуждений: М.В. Тарасенко – начальнику Управления архитектуры и градостроительства администрации городского округа Солнечногорск Московской области;
- секретарем общественных обсуждений: О.А. Шумову – главному эксперта отдела архитектуры Управления архитектуры и градостроительства администрации городского округа Солнечногорск Московской области.

4. Назначить Управление архитектуры и градостроительства администрации городского округа Солнечногорск Московской области ответственным структурным подразделением за подготовку и проведение общественных обсуждений по вопросу рассмотрения схемы расположения земельного участка или земельных участков на кадастровом плане территории под многоквартирным домом, расположенным по адресу: г. Солнечногорск, ул. Почтовая, дом № 29.

5. Управлению архитектуры и градостроительства администрации городского округа Солнечногорск Московской области:

- 5.1. Подготовить оповещение о начале общественных обсуждений по вопросу рассмотрения схемы расположения земельного участка или земельных участков на кадастровом плане территории под многоквартирным домом, расположенным по адресу: г. Солнечногорск, ул. Почтовая, дом № 29, и обеспечить его опубликование в периодическом печатном издании – газете «Сенеж», размещение в информационно-телекоммуникационной сети Интернет: «INSOLNECHNOGORSK.RU», а также на информационных стендах и в иных местах, расположенных на территории, в отношении которой проводятся общественные обсуждения, в течение 7 дней со дня принятия настоящего постановления;
- 5.2. Не позднее чем через 5 дней со дня принятия настоящего постановления, обеспечить размещение демонстрационного материала в информационно-телекоммуникационной сети Интернет: «INSOLNECHNOGORSK.RU»;

5.3. Организовать работу по приему предложений и замечаний от участников общественных обсуждений.

6. Управлению информационной политики администрации городского округа Солнечногорск Московской области (А.М. Каурдакова) опубликовать настоящее постановление, оповещение о начале общественных обсуждений, а также схему расположения земельного участка или земельных участков на кадастровом плане территории под многоквартирным домом, расположенным по адресу: г. Солнечногорск, ул. Почтовая, дом № 29, в периодическом печатном издании – газете «Сенеж» и разместить в информационно-телекоммуникационной сети Интернет: «INSOLNECHNOGORSK.RU» не позднее 7 дней со дня принятия настоящего постановления.

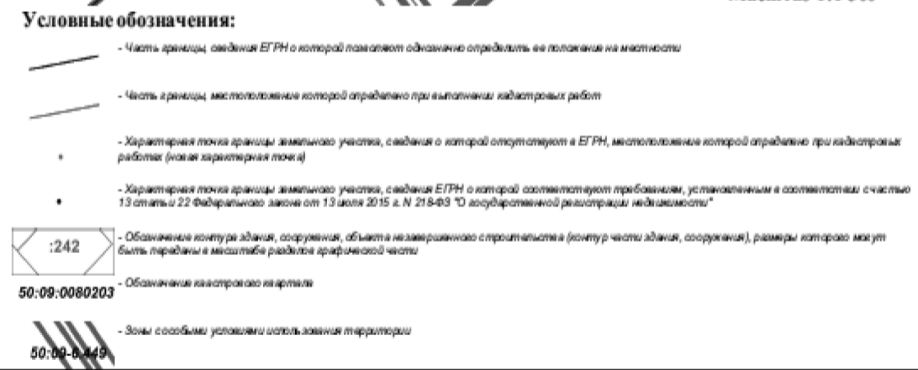
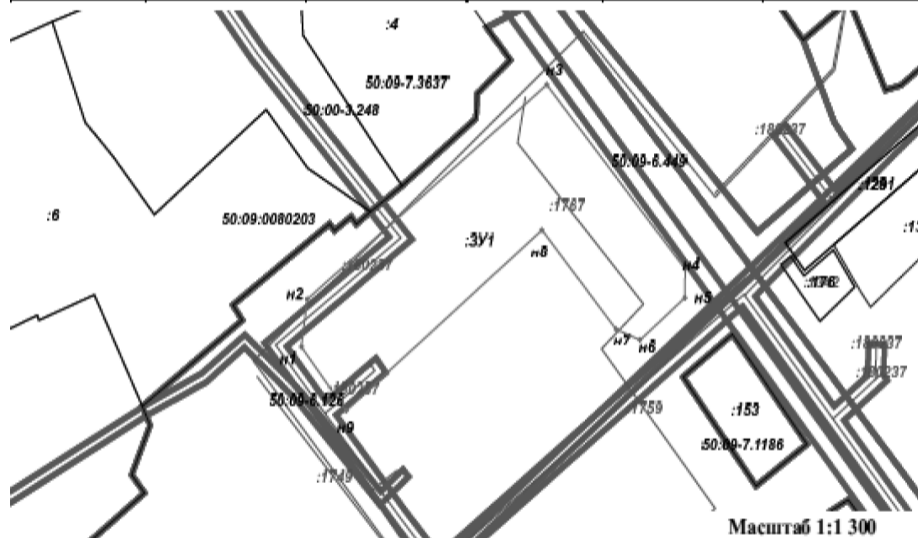
7. Контроль за исполнением настоящего постановления возложить на заместителя Главы администрации городского округа Солнечногорск А.В. Сорокина.

Глава городского округа Солнечногорск  
**К.А. Михальков**

Приложение  
к постановлению администрации  
городского округа Солнечногорск  
Московской области  
от 05.12.2023 г. № 2642

**Схема расположения земельного участка или земельных участков на кадастровом плане территории**

Система координат: МСК 50-2					
Условный номер земельного участка		:3У1			
(указывается в случае, если предусматривается образование двух и более земельных участков)					
Площадь земельного участка		2 928 М <sup>2</sup>			
(указывается проектная площадь образуемого земельного участка, вычисленная с использованием технологических и программных средств, в том числе размещенных на официальном сайте федерального органа исполнительной власти, уполномоченного Правительством Российской Федерации на осуществление государственного кадастрового учета, государственной регистрации прав, ведение Единого государственного реестра недвижимости и предоставление сведений, содержащихся в Едином государственном реестре недвижимости, в информационно-телекоммуникационной сети "Интернет" (далее - официальный сайт), с округлением до 1 квадратного метра. Указанное значение площади земельного участка может быть уточнено при проведении кадастровых работ не более чем на десять процентов)					
Обозначение характерных точек границ	Координаты		Обозначение характерных точек границ	Координаты	
	(указываются в случае подготовки схемы расположения земельного участка с использованием технологических и программных средств, в том числе размещенных на официальном сайте. Значения координат, полученные с использованием указанных технологических и программных средств, указываются с округлением до 0,01 метра)				
	X	Y		X	Y
н1	517 031,04	2 156 749,39	н6	517 032,59	2 156 836,28
н2	517 041,83	2 156 750,83	н7	517 035,00	2 156 830,21
н3	517 090,31	2 156 812,32	н8	517 057,45	2 156 811,08
н4	517 048,67	2 156 847,85	н9	517 016,61	2 156 760,79
н5	517 042,11	2 156 847,77	н1	517 031,04	2 156 749,39



**ОПОВЕЩЕНИЕ**  
**проведении общественных обсуждений по вопросу рассмотрения схемы расположения земельного участка или земельных участков на кадастровом плане территории под многоквартирным домом, расположенным по адресу: г. Солнечногорск, ул. Почтовая, дом № 29**

Общественные обсуждения проводятся в порядке, установленном статьей 5.1 Градостроительного кодекса Российской Федерации и Положением об организации и проведении общественных обсуждений по вопросам градостроительной деятельности в городском округе Солнечногорск Московской области, решением Совета депутатов городского округа Солнечногорск от 20 июня 2023 года № 708/70 «Об утверждении Положения об организации и проведении общественных обсуждений по вопросам градостроительной деятельности в городском округе Солнечногорск Московской области», постановлением администрации городского округа Солнечногорск Московской области от 05.12.2023 № 2642 о назначении общественных обсуждений.

Орган, уполномоченный на проведение общественных обсуждений, - администрация городского округа Солнечногорск Московской области.

Срок проведения общественных обсуждений: с 7 по 21 декабря 2023 года.  
Информационные материалы по теме общественных обсуждений представлены на экспозиции в Городском центре народного творчества и досуга Лепсе, расположенном по адресу: Российская Федерация, Московская область, город Солнечногорск, ул. Красная, дом 113.

Экспозиция открыта с 7 по 15 декабря 2023 года, часы работы: с 10.00 до 16.00, на выставке будут проводиться консультации по теме общественных обсуждений.

В период общественных обсуждений участники общественных обсуждений имеют право представить свои предложения и замечания в срок с 7 по 15 декабря 2023 года по обсуждаемому проекту посредством:

- записи предложений и замечаний в период работы экспозиции;
- личного обращения в уполномоченный орган;
- на электронную почту уполномоченного органа e-mail: solngor@mosreg.ru;
- портала государственных и муниципальных услуг Московской области;
- почтового отправления.

В случае введения режима повышенной готовности, чрезвычайной ситуации, чрезвычайного положения на территории, включающей территорию муниципального образования, препятствующего проведению массовых мероприятий, предоставление предложений и замечаний участниками общественных обсуждений осуществляется посредством:

- почтового отправления в адрес уполномоченного органа;
- РПГУ в электронном виде;
- обращения по электронной почте, указанной в решении о назначении общественных обсуждений;
- сайта администрации городского округа Солнечногорск Московской области.

Информационные материалы о проведении общественных обсуждений по вопросу рассмотрения схемы расположения

земельного участка или земельных участков на кадастровом плане территории под многоквартирным домом, расположенным по адресу: г. Солнечногорск, ул. Почтовая, дом № 29, будут опубликованы 7 декабря 2023 года в газете «Сенеж» и размещены в информационно-телекоммуникационной сети Интернет «INSOLNECHNOGORSK».

Оргкомитет

АДМИНИСТРАЦИЯ ГОРОДСКОГО ОКРУГА СОЛНЕЧНОГОРСК МОСКОВСКОЙ ОБЛАСТИ  
ПОСТАНОВЛЕНИЕ  
от 05.12.2023 г. № 2643

**О ПРОВЕДЕНИИ ОБЩЕСТВЕННЫХ ОБСУЖДЕНИЙ ПО ВОПРОСУ РАССМОТРЕНИЯ СХЕМЫ РАСПОЛОЖЕНИЯ ЗЕМЕЛЬНОГО УЧАСТКА ИЛИ ЗЕМЕЛЬНЫХ УЧАСТКОВ НА КАДАСТРОВом ПЛАНЕ ТЕРРИТОРИИ ПОД МНОГОКВАРТИРНЫМ ДОМОМ, РАСПОЛОЖЕННЫМ ПО АДРЕСУ: Г. СОЛНЕЧНОГОРСК, УЛ. РАБОЧАЯ, ДОМ № 6**

В соответствии с Градостроительным кодексом Российской Федерации, статьями 11.3, 11.10 Земельного кодекса Российской Федерации, Федеральным законом от 6 октября 2003 года № 131-ФЗ «Об общих принципах организации местного самоуправления в Российской Федерации», Законом Московской области от 24 июля 2014 года № 107/2014-ОЗ «О наделении органов местного самоуправления муниципальных образований Московской области отдельными государственными полномочиями Московской области», постановлением Губернатора Московской области от 12 марта 2020 года № 108-ПГ «О введении в Московской области режима повышенной готовности для органов управления и сил Московской областной системы предупреждения и ликвидации чрезвычайных ситуаций и некоторых мерах по предотвращению распространения новой коронавирусной инфекции (COVID-19) на территории Московской области», решением Совета депутатов городского округа Солнечногорск от 20 июня 2023 года № 708/70 «Об утверждении Положения об организации и проведении общественных обсуждений по вопросам градостроительной деятельности в городском округе Солнечногорск Московской области», постановлением администрации городского округа Солнечногорск Московской области от 23 августа 2023 года № 1654 «Об утверждении административного регламента предоставления муниципальной услуги «Включение предложений и замечаний в протокол общественных обсуждений в сфере градостроительной деятельности», администрация городского округа Солнечногорск Московской области постановляет:

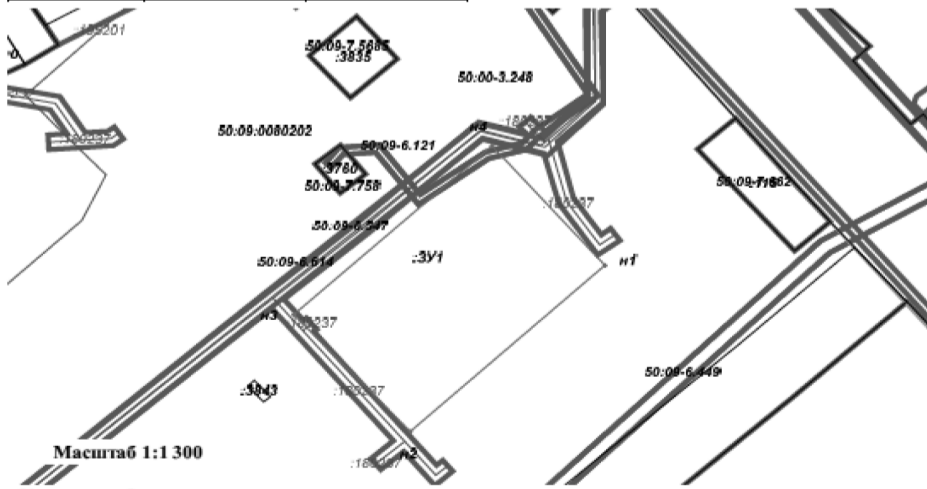
- Провести на территории городского округа Солнечногорск Московской области в период с 7 по 21 декабря 2023 года общественные обсуждения по вопросу рассмотрения схемы расположения земельного участка или земельных участков на кадастровом плане территории под многоквартирным домом, расположенным по адресу: г. Солнечногорск, ул. Рабочая, дом № 6 (приложение).
- Разместить экспозицию общественных обсуждений по вопросу рассмотрения схемы расположения земельного участка или земельных участков на кадастровом плане территории под многоквартирным домом, расположенным по адресу: г. Солнечногорск, ул. Рабочая, дом № 6, в период с 7 по 15 декабря 2023 года в Городском центре народного творчества и досуга Лепсе, расположенном по адресу: Российская Федерация, Московская область, город Солнечногорск, ул. Красная, дом 113.
- Определить:
  - председателем общественных обсуждений: М.В. Тарасенко – начальника Управления архитектуры и градостроительства администрации городского округа Солнечногорск Московской области;
  - секретарем общественных обсуждений: О.А. Шумову – главного эксперта отдела архитектуры Управления архитектуры и градостроительства администрации городского округа Солнечногорск Московской области.
- Назначить Управление архитектуры и градостроительства администрации городского округа Солнечногорск Московской области ответственным структурным подразделением за подготовку и проведение общественных обсуждений по вопросу рассмотрения схемы расположения земельного участка или земельных участков на кадастровом плане территории под многоквартирным домом, расположенным по адресу: г. Солнечногорск, ул. Рабочая, дом № 6.
- Управлению архитектуры и градостроительства администрации городского округа Солнечногорск Московской области:
  - Подготовить оповещение о начале общественных обсуждений по вопросу рассмотрения схемы расположения земельного участка или земельных участков на кадастровом плане территории под многоквартирным домом, расположенным по адресу: г. Солнечногорск, ул. Рабочая, дом № 6, и обеспечить его опубликование в периодическом печатном издании – газете «Сенеж», размещение в информационно-телекоммуникационной сети Интернет: «INSOLNECHNOGORSK.RU», а также на информационных стендах и в иных местах, расположенных на территории, в отношении которой проводятся общественные обсуждения, в течение 7 дней со дня принятия настоящего постановления;
  - Не позднее чем через 5 дней со дня принятия настоящего постановления, обеспечить размещение демонстрационного материала в информационно-телекоммуникационной сети Интернет: «INSOLNECHNOGORSK.RU»;
  - Организовать работу по приему предложений и замечаний от участников общественных обсуждений.
  - Управлению информационной политики администрации городского округа Солнечногорск Московской области (А.М. Каурдакова) опубликовать настоящее постановление, оповещение о начале общественных обсуждений, а также схему расположения земельного участка или земельных участков на кадастровом плане территории под многоквартирным домом, расположенным по адресу: г. Солнечногорск, ул. Рабочая, дом № 6, в периодическом печатном издании – газете «Сенеж» и разместить в информационно-телекоммуникационной сети Интернет: «INSOLNECHNOGORSK.RU» не позднее 7 дней со дня принятия настоящего постановления.
  - Контроль за исполнением настоящего постановления возложить на заместителя Главы администрации городского округа Солнечногорск А.В. Сорокина.

Глава городского округа Солнечногорск  
**К.А. Михальков**

Приложение  
к постановлению администрации  
городского округа Солнечногорск  
Московской области  
от 05.12.2023 г. № 2643

**Схема расположения земельного участка или земельных участков на кадастровом плане территории**

Система координат: МСК 50-2					
Условный номер земельного участка					
:3У1					
(указывается в случае, если предусматривается образование двух и более земельных участков)					
Площадь земельного участка					
2 966 М <sup>2</sup>					
(указывается проектная площадь образуемого земельного участка, вычисленная с использованием технологических и программных средств, в том числе размещенных на официальном сайте федерального органа исполнительной власти, уполномоченного Правительством Российской Федерации на осуществление государственного кадастрового учета, государственной регистрации прав, ведение Единого государственного реестра недвижимости и предоставление сведений, содержащихся в Едином государственном реестре недвижимости, в информационно-телекоммуникационной сети "Интернет" (далее - официальный сайт), с округлением до 1 квадратного метра. Указанное значение площади земельного участка может быть уточнено при проведении кадастровых работ не более чем на десять процентов)					
Обозначение характерных точек границ	Координаты		Обозначение характерных точек границ	Координаты	
	(указывается в случае подготовки схемы расположения земельного участка с использованием технологических и программных средств, в том числе размещенных на официальном сайте. Значения координат, полученные с использованием указанных технологических и программных средств, указываются с округлением до 0,01 метра)			(указывается в случае подготовки схемы расположения земельного участка с использованием технологических и программных средств, в том числе размещенных на официальном сайте. Значения координат, полученные с использованием указанных технологических и программных средств, указываются с округлением до 0,01 метра)	
	X	Y		X	Y
n1	517 858,13	2 156 375,68	n4	517 890,94	2 156 346,89
n2	517 812,48	2 156 326,11	n1	517 858,13	2 156 375,68
n3	517 844,64	2 156 296,30			



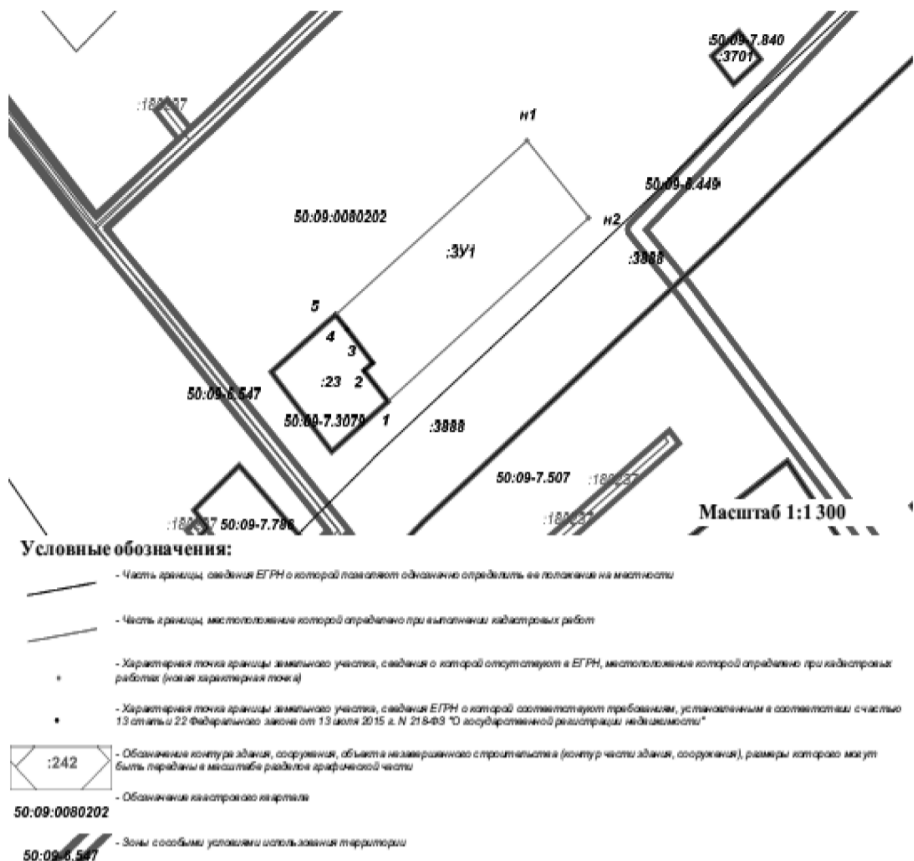
Глава городского округа Солнечногорск  
**К.А. Михальков**

Приложение  
к постановлению администрации  
городского округа Солнечногорск  
Московской области  
от 05.12.2023 г. № 2644

**Схема расположения земельного участка или земельных участков на кадастровом плане территории**

Система координат: МСК 50-2					
Условный номер земельного участка					
:3У1					
(указывается в случае, если предусматривается образование двух и более земельных участков)					
Площадь земельного участка					
1 615 М <sup>2</sup>					
(указывается проектная площадь образуемого земельного участка, вычисленная с использованием технологических и программных средств, в том числе размещенных на официальном сайте федерального органа исполнительной власти, уполномоченного Правительством Российской Федерации на осуществление государственного кадастрового учета, государственной регистрации прав, ведение Единого государственного реестра недвижимости и предоставление сведений, содержащихся в Едином государственном реестре недвижимости, в информационно-телекоммуникационной сети "Интернет" (далее - официальный сайт), с округлением до 1 квадратного метра. Указанное значение площади земельного участка может быть уточнено при проведении кадастровых работ не более чем на десять процентов)					
Обозначение характерных точек границ	Координаты		Обозначение характерных точек границ	Координаты	
	(указывается в случае подготовки схемы расположения земельного участка с использованием технологических и программных средств, в том числе размещенных на официальном сайте. Значения координат, полученные с использованием указанных технологических и программных средств, указываются с округлением до 0,01 метра)			(указывается в случае подготовки схемы расположения земельного участка с использованием технологических и программных средств, в том числе размещенных на официальном сайте. Значения координат, полученные с использованием указанных технологических и программных средств, указываются с округлением до 0,01 метра)	
	X	Y		X	Y
n1	517 762,58	2 156 277,97	3	517 709,43	2 156 238,02
n2	517 744,16	2 156 293,95	4	517 717,50	2 156 231,42
1	517 700,26	2 156 242,01	5	517 720,96	2 156 228,49
2	517 707,59	2 156 235,86	n1	517 762,58	2 156 277,97





**Условные обозначения:**

- Часть границы, сведения ЕПРН о которой позволяют однозначно определить ее положение на местности
- Часть границы, местоположение которой определено при выполнении кадастровых работ
- Характерная точка границы земельного участка, сведения о которой отсутствуют в ЕПРН, местоположение которой определено при кадастровых работах (иная характерная точка)
- Характерная точка границы земельного участка, сведения ЕПРН о которой соответствуют требованиям, установленным в соответствии со статьей 13 статьи 22 Федерального закона от 13 июля 2015 г. N 218-ФЗ "О государственной регистрации недвижимости"
- Обозначение контуры здания, сооружения, объекта незавершенного строительства (контур части здания, сооружения), размеры которого могут быть приняты в масштабе раздела графической части
- Обозначение кадастрового квартала
- Зоны с особыми условиями использования территории

**ОПОВЕЩЕНИЕ**

**о проведении общественных обсуждений по вопросу рассмотрения схемы расположения земельного участка или земельных участков на кадастровом плане территории под многоквартирным домом, расположенным по адресу: г. Солнечногорск, ул. Рабочая, дом № 8**

Общественные обсуждения проводятся в порядке, установленном статьей 5.1 Градостроительного кодекса Российской Федерации и Положением об организации и проведении общественных обсуждений по вопросам градостроительной деятельности в городском округе Солнечногорск Московской области, решением Совета депутатов городского округа Солнечногорск от 20 июня 2023 года № 708/70 «Об утверждении Положения об организации и проведении общественных обсуждений по вопросам градостроительной деятельности в городском округе Солнечногорск Московской области», постановлением администрации городского округа Солнечногорск Московской области от 05.12.2023 № 2644 о назначении общественных обсуждений.

Орган, уполномоченный на проведение общественных обсуждений, - администрация городского округа Солнечногорск Московской области.

Срок проведения общественных обсуждений: с 7 по 21 декабря 2023 года.  
Информационные материалы по теме общественных обсуждений представлены на экспозиции в Городском центре народного творчества и досуга Лепсе, расположенном по адресу: Российская Федерация, Московская область, город Солнечногорск, ул. Красная, дом 113.

Экспозиция открыта с 7 по 15 декабря 2023 года, часы работы: с 10.00 до 16.00, на выставке будут проводиться консультации по теме общественных обсуждений.

В период общественных обсуждений участники общественных обсуждений имеют право представить свои предложения и замечания в срок с 7 по 15 декабря 2023 года по обсуждаемому проекту посредством:

- записи предложений и замечаний в период работы экспозиции;
- личного обращения в уполномоченный орган;
- на электронную почту уполномоченного органа e-mail: solngor@mosreg.ru;
- портала государственных и муниципальных услуг Московской области;
- почтового отправления.

В случае введения режима повышенной готовности, чрезвычайной ситуации, чрезвычайного положения на территории, включающей территорию муниципального образования, препятствующего проведению массовых мероприятий, предоставление предложений и замечаний участниками общественных обсуждений осуществляется посредством:

- почтового отправления в адрес уполномоченного органа;
- РПГУ в электронном виде;
- обращения по электронной почте, указанной в решении о назначении общественных обсуждений;
- сайта администрации городского округа Солнечногорск Московской области.

Информационные материалы о проведении общественных обсуждений по вопросу рассмотрения схемы расположения земельного участка или земельных участков на кадастровом плане территории под многоквартирным домом, расположенным по адресу: г. Солнечногорск, ул. Рабочая, дом № 8, будут опубликованы 7 декабря 2023 года в газете «Сенеж» и размещены в информационно-телекоммуникационной сети Интернет «INSOLNECHNOGORSK».

Оргкомитет

**АДМИНИСТРАЦИЯ ГОРОДСКОГО ОКРУГА СОЛНЕЧНОГОРСК МОСКОВСКОЙ ОБЛАСТИ  
ПОСТАНОВЛЕНИЕ  
от 06.12.2023 г. № 2657**

**О ВНЕСЕНИИ ИЗМЕНЕНИЙ В ПОСТАНОВЛЕНИЕ АДМИНИСТРАЦИИ ГОРОДСКОГО ОКРУГА СОЛНЕЧНОГОРСК МОСКОВСКОЙ ОБЛАСТИ ОТ 23 ИЮНЯ 2020 ГОДА № 1116**

**«О МЕРОПРИЯТИЯХ ПО ВНЕДРЕНИЮ СТАНДАРТА РАЗВИТИЯ КОНКУРЕНЦИИ В ГОРОДСКОМ ОКРУГЕ СОЛНЕЧНОГОРСК МОСКОВСКОЙ ОБЛАСТИ»**

В соответствии с Федеральным законом от 6 октября 2003 года № 131-ФЗ «Об общих принципах организации местного самоуправления в Российской Федерации», распоряжением Правительства Российской Федерации от 17 апреля 2019 года № 768-р «Об утверждении стандарта развития конкуренции в субъектах Российской Федерации», постановлением Правительства Московской области от 30 ноября 2021 года № 1225/42 «Об утверждении Плана мероприятий («дорожной карты») по содействию развитию конкуренции в Московской области на 2022-2025 годы и внесении изменений в постановление Правительства Московской области от 12 ноября 2019 года № 817/39 «О внедрении на территории Московской области стандарта развития конкуренции в субъектах Российской Федерации, утверждении Плана мероприятий («дорожной карты») по содействию развитию конкуренции в Московской области на 2019-2022 годы, перечня товарных рынков для содействия развитию конкуренции в Московской области и признании устаревшими силу некоторых постановлений Правительства Московской области в сфере содействия развитию конкуренции», Уставом городского округа Солнечногорск Московской области администрация городского округа Солнечногорск Московской области постановляет:

1. Внести в постановление администрации городского округа Солнечногорск Московской области от 23 июня 2020 года № 1116 «О мероприятиях по внедрению Стандарта развития конкуренции в городском округе Солнечногорск Московской области» (далее – постановление) следующие изменения:

- 1.1. В пункте 1 постановления слова «С.В. Калинин» заменить словами «Н.В. Минаева»;
- 1.2. Приложение 2 к постановлению изложить в новой редакции (приложение).

2. Признать утратившими силу пункты 1.1, 1.2 постановления администрации городского округа Солнечногорск Московской области от 26 июня 2023 года № 1103 «О внесении изменений в постановление администрации городского округа Солнечногорск Московской области от 23 июня 2020 года № 1116 «О мероприятиях по внедрению Стандарта развития конкуренции в городском округе Солнечногорск Московской области».

3. Настоящее постановление вступает в силу с даты его подписания.

4. Управлению информационной политики администрации городского округа Солнечногорск Московской области (А.М. Каурдакова) опубликовать настоящее постановление в газете «Сенеж» и разместить в информационно-телекоммуникационной сети Интернет: «INSOLNECHNOGORSK.RU».

5. Контроль за исполнением настоящего постановления возложить на заместителя Главы администрации городского округа Солнечногорск Московской области, курирующего вопросы экономики, финансов, закупок, финансового контроля.

Глава городского округа Солнечногорск  
**К.А. Михальков**

Полный текст документа опубликован на сайте [insolnechnogorsk.ru](http://insolnechnogorsk.ru).

**АДМИНИСТРАЦИЯ ГОРОДСКОГО ОКРУГА СОЛНЕЧНОГОРСК МОСКОВСКОЙ ОБЛАСТИ  
ПОСТАНОВЛЕНИЕ  
от 06.12.2023 г. № 2659**

**О ПРОВЕДЕНИИ ОБЩЕСТВЕННЫХ ОБСУЖДЕНИЙ ПО ВОПРОСУ РАССМОТРЕНИЯ СХЕМЫ РАСПОЛОЖЕНИЯ ЗЕМЕЛЬНОГО УЧАСТКА ИЛИ ЗЕМЕЛЬНЫХ УЧАСТКОВ НА КАДАСТРОВом ПЛАНЕ ТЕРРИТОРИИ ПОД МНОГООКВАРТИРНЫМ ДОМОМ, РАСПОЛОЖЕННЫМ ПО АДРЕСУ: Г. СОЛНЕЧНОГОРСК, МКР. ТИМОНОВО, УЛ. ПОДМОСКОВНАЯ, ДОМ № 18**

В соответствии с Градостроительным кодексом Российской Федерации, статьями 11.3, 11.10 Земельного кодекса Рос-

сийской Федерации, Федеральным законом от 6 октября 2003 года № 131-ФЗ «Об общих принципах организации местного самоуправления в Российской Федерации», Законом Московской области от 24 июля 2014 года № 107/2014-ОЗ «О наделении органов местного самоуправления муниципальных образований Московской области отдельными государственными полномочиями Московской области», постановлением Губернатора Московской области от 12 марта 2020 года № 108-ПГ «О введении в Московской области режима повышенной готовности для органов управления и сил Московской областной системы предупреждения и ликвидации чрезвычайных ситуаций и некоторых мерах по предотвращению распространения новой коронавирусной инфекции (COVID-19) на территории Московской области», решением Совета депутатов городского округа Солнечногорск от 20 июня 2023 года № 708/70 «Об утверждении Положения об организации и проведении общественных обсуждений по вопросам градостроительной деятельности в городском округе Солнечногорск Московской области», постановлением администрации городского округа Солнечногорск Московской области от 23 августа 2023 года № 1654 «Об утверждении Административного регламента предоставления муниципальной услуги «Включение предложений и замечаний в протокол общественных обсуждений в сфере градостроительной деятельности», администрация городского округа Солнечногорск Московской области постановляет:

1. Провести на территории городского округа Солнечногорск Московской области в период с 7 по 21 декабря 2023 года общественные обсуждения по вопросу рассмотрения схемы расположения земельного участка или земельных участков на кадастровом плане территории под многоквартирным домом, расположенным по адресу: г. Солнечногорск, мкр. Тимоново, ул. Подмосковная, дом № 18 (приложение).

2. Разместить экспозицию общественных обсуждений по вопросу рассмотрения схемы расположения земельного участка или земельных участков на кадастровом плане территории под многоквартирным домом, расположенным по адресу: г. Солнечногорск, мкр. Тимоново, ул. Подмосковная, дом № 18, в период с 7 по 15 декабря 2023 года в Городском центре народного творчества и досуга Лепсе, расположенном по адресу: Российская Федерация, Московская область, город Солнечногорск, ул. Красная, дом 113.

3. Определить:

- председателем общественных обсуждений: М.В. Тарасенко – начальником Управления архитектуры и градостроительства администрации городского округа Солнечногорск Московской области;
- секретарем общественных обсуждений: О.А. Шумову – главным эксперта отдела архитектуры Управления архитектуры и градостроительства администрации городского округа Солнечногорск Московской области.

4. Назначить Управление архитектуры и градостроительства администрации городского округа Солнечногорск Московской области ответственным структурным подразделением за подготовку и проведение общественных обсуждений по вопросу рассмотрения схемы расположения земельного участка или земельных участков на кадастровом плане территории под многоквартирным домом, расположенным по адресу: г. Солнечногорск, мкр. Тимоново, ул. Подмосковная, дом № 18.

5. Управлению архитектуры и градостроительства администрации городского округа Солнечногорск Московской области:

- 5.1. Подготовить оповещение о начале общественных обсуждений по вопросу рассмотрения схемы расположения земельного участка или земельных участков на кадастровом плане территории под многоквартирным домом, расположенным по адресу: г. Солнечногорск, мкр. Тимоново, ул. Подмосковная, дом № 18, и обеспечить его опубликование в периодическом печатном издании – газете «Сенеж», размещении в информационно-телекоммуникационной сети Интернет: «INSOLNECHNOGORSK.RU», а также на информационных стендах и в иных местах, расположенных на территории, в отношении которой проводятся общественные обсуждения, в течение 7 дней со дня принятия настоящего постановления;
- 5.2. Не позднее чем через 5 дней со дня принятия настоящего постановления, обеспечить размещение демонстрационного материала в информационно-телекоммуникационной сети Интернет: «INSOLNECHNOGORSK.RU»;
- 5.3. Организовать работу по приему предложений и замечаний от участников общественных обсуждений.

6. Управлению информационной политики администрации городского округа Солнечногорск Московской области (А.М. Каурдакова) опубликовать настоящее постановление, оповещение о начале общественных обсуждений, а также схему расположения земельного участка или земельных участков на кадастровом плане территории под многоквартирным домом, расположенным по адресу: г. Солнечногорск, мкр. Тимоново, ул. Подмосковная, дом № 18, в периодическом печатном издании – газете «Сенеж» и разместить в информационно-телекоммуникационной сети Интернет: «INSOLNECHNOGORSK.RU» не позднее 7 дней со дня принятия настоящего постановления.

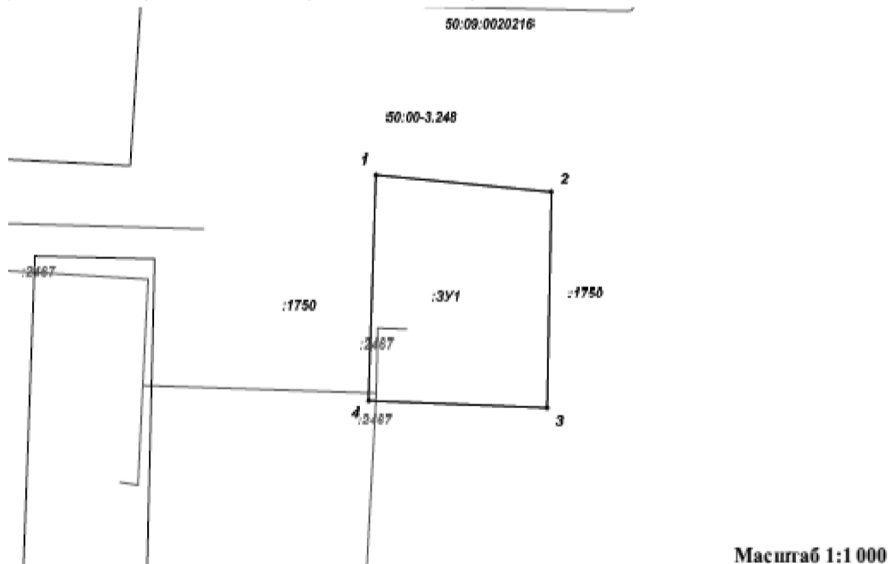
7. Контроль за исполнением настоящего постановления возложить на заместителя Главы администрации городского округа Солнечногорск А.В. Соркина.

Глава городского округа Солнечногорск  
**К.А. Михальков**

Приложение  
к постановлению администрации  
городского округа Солнечногорск  
Московской области  
от 06.12.2023 г. № 2659

**Схема расположения земельного участка или земельных участков на кадастровом плане территории**

Система координат: МСК 50-2					
Условный номер земельного участка		:3У1			
<i>(указывается в случае, если предусматривается образование двух и более земельных участков)</i>					
Площадь земельного участка		1 356 м <sup>2</sup>			
<i>(указывается проектная площадь образуемого земельного участка, вычисленная с использованием технологических и программных средств, в том числе размещенных на официальном сайте федерального органа исполнительной власти, уполномоченного Правительством Российской Федерации на осуществление государственного кадастрового учета, государственной регистрации прав, в Едином государственном реестре недвижимости и предоставление сведений, содержащихся в Едином государственном реестре недвижимости, в информационно-телекоммуникационной сети "Интернет" (далее - официальный сайт), с округлением до 1 квадратного метра. Указанное значение площади земельного участка может быть уточнено при проведении кадастровых работ не более чем на десять процентов)</i>					
Обозначение характерных точек границ	Координаты		Обозначение характерных точек границ	Координаты	
	<i>(указывается в случае подготовки схемы расположения земельного участка с использованием технологических и программных средств, в том числе размещенных на официальном сайте. Значения координат, полученные с использованием указанных технологических и программных средств, указываются с округлением до 0,01 метра)</i>				
	X	Y		X	Y
1	520 684,40	2 159 864,40	4	520 644,10	2 159 862,98
2	520 681,40	2 159 898,42	1	520 684,40	2 159 864,40
3	520 642,80	2 159 897,60			



**Условные обозначения:**

- Часть границы, сведения ЕПРН о которой позволяют однозначно определить ее положение на местности
- Часть границы, местоположение которой определено при выполнении кадастровых работ
- Характерная точка границы земельного участка, сведения о которой отсутствуют в ЕПРН, местоположение которой определено при кадастровых работах (иная характерная точка)
- Характерная точка границы земельного участка, сведения ЕПРН о которой соответствуют требованиям, установленным в соответствии со статьей 13 статьи 22 Федерального закона от 13 июля 2015 г. N 218-ФЗ "О государственной регистрации недвижимости"
- Обозначение контуры здания, сооружения, объекта незавершенного строительства (контур части здания, сооружения), размеры которого могут быть приняты в масштабе раздела графической части
- Обозначение кадастрового квартала
- Зоны с особыми условиями использования территории

## ОПОВЕЩЕНИЕ

### о проведении общественных обсуждений по вопросу рассмотрения схемы расположения земельного участка или земельных участков на кадастровом плане территории под многоквартирным домом, расположенным по адресу: г. Солнечногорск, мкр. Тимоново, ул. Подмосковная, дом № 18

Общественные обсуждения проводятся в порядке, установленном статьями 5.1 Градостроительного кодекса Российской Федерации и Положением об организации и проведении общественных обсуждений по вопросам градостроительной деятельности в городском округе Солнечногорск Московской области, решением Совета депутатов городского округа Солнечногорск от 20 июня 2023 года № 708/70 «Об утверждении Положения об организации и проведении общественных обсуждений по вопросам градостроительной деятельности в городском округе Солнечногорск Московской области», постановлением администрации городского округа Солнечногорск Московской области от 06.12.2023 № 2659 о назначении общественных обсуждений.

Орган, уполномоченный на проведение общественных обсуждений, - администрация городского округа Солнечногорск Московской области.

Срок проведения общественных обсуждений: с 7 по 21 декабря 2023 года.  
Информационные материалы по теме общественных обсуждений представлены на экспозиции в Городском центре народного творчества и досуга Лепсе, расположенном по адресу: Российская Федерация, Московская область, город Солнечногорск, ул. Красная, дом 113.

Экспозиция открыта с 7 по 15 декабря 2023 года, часы работы: с 10.00 до 16.00, на выставке будут проводиться консультации по теме общественных обсуждений.

В период общественных обсуждений участники общественных обсуждений имеют право представить свои предложения и замечания в срок с 7 по 15 декабря 2023 года по обсуждаемому проекту посредством:

- записи предложений и замечаний в период работы экспозиции;
- личного обращения в уполномоченный орган;
- на электронную почту уполномоченного органа e-mail: solngor@mosreg.ru;
- портала государственных и муниципальных услуг Московской области;
- почтового отправления.

В случае введения режима повышенной готовности, чрезвычайной ситуации, чрезвычайного положения на территории, включающей территорию муниципального образования, препятствующего проведению массовых мероприятий, предоставление предложений и замечаний участниками общественных обсуждений осуществляется посредством:

- почтового отправления в адрес уполномоченного органа;
- РПГУ в электронном виде;
- обращения по электронной почте, указанной в решении о назначении общественных обсуждений;
- сайта администрации городского округа Солнечногорск Московской области.

Информационные материалы о проведении общественных обсуждений по вопросу рассмотрения схемы расположения земельного участка или земельных участков на кадастровом плане территории под многоквартирным домом, расположенным по адресу: г. Солнечногорск, мкр. Тимоново, ул. Подмосковная, дом № 18, будут опубликованы 7 декабря 2023 года в газете «Сенеж» и размещены в информационно-телекоммуникационной сети Интернет «INSOLNECHNOGORSK».

Оргкомитет

АДМИНИСТРАЦИЯ ГОРОДСКОГО ОКРУГА СОЛНЕЧНОГОРСК МОСКОВСКОЙ ОБЛАСТИ  
ПОСТАНОВЛЕНИЕ  
от 06.12.2023 г. № 2660

### О ПРОВЕДЕНИИ ОБЩЕСТВЕННЫХ ОБСУЖДЕНИЙ ПО ВОПРОСУ РАССМОТРЕНИЯ СХЕМЫ РАСПОЛОЖЕНИЯ ЗЕМЕЛЬНОГО УЧАСТКА ИЛИ ЗЕМЕЛЬНЫХ УЧАСТКОВ НА КАДАСТРОВом ПЛАНЕ ТЕРРИТОРИИ ПОД МНОГОКВАРТИРНЫМ ДОМОМ, РАСПОЛОЖЕННЫМ ПО АДРЕСУ: Г. СОЛНЕЧНОГОРСК, МКР. ТИМОНОВО, УЛ. ПОДМОСКОВНАЯ, ДОМ № 30

В соответствии с Градостроительным кодексом Российской Федерации, статьями 11.3, 11.10 Земельного кодекса Российской Федерации, Федеральным законом от 6 октября 2003 года № 131-ФЗ «Об общих принципах организации местного самоуправления в Российской Федерации», Законом Московской области от 24 июля 2014 года № 107/2014-ОЗ «О наделении органов местного самоуправления муниципальных образований Московской области отдельными государственными полномочиями Московской области», постановлением Губернатора Московской области от 12 марта 2020 года № 108-ПГ «О введении в Московской области режима повышенной готовности для органов управления и сил Московской областной системы предупреждения и ликвидации чрезвычайных ситуаций и некоторых мерах по предотвращению распространения новой коронавирусной инфекции (COVID-19) на территории Московской области», решением Совета депутатов городского округа Солнечногорск от 20 июня 2023 года № 708/70 «Об утверждении Положения об организации и проведении общественных обсуждений по вопросам градостроительной деятельности в городском округе Солнечногорск Московской области», постановлением администрации городского округа Солнечногорск Московской области от 23 августа 2023 года № 1654 «Об утверждении Административного регламента предоставления муниципальной услуги «Включение предложений и замечаний в протокол общественных обсуждений в сфере градостроительной деятельности» администрации городского округа Солнечногорск Московской области постановляет:

1. Провести на территории городского округа Солнечногорск Московской области в период с 7 по 21 декабря 2023 года общественные обсуждения по вопросу рассмотрения схемы расположения земельного участка или земельных участков на кадастровом плане территории под многоквартирным домом, расположенным по адресу: г. Солнечногорск, мкр. Тимоново, ул. Подмосковная, дом № 30 (приложение).

2. Разместить экспозицию общественных обсуждений по вопросу рассмотрения схемы расположения земельного участка или земельных участков на кадастровом плане территории под многоквартирным домом, расположенным по адресу: г. Солнечногорск, мкр. Тимоново, ул. Подмосковная, дом № 30, в период с 7 по 15 декабря 2023 года в Городском центре народного творчества и досуга Лепсе, расположенном по адресу: Российская Федерация, Московская область, город Солнечногорск, ул. Красная, дом 113.

3. Определить:  
- председателем общественных обсуждений: М.В. Тарасенко – начальница Управления архитектуры и градостроительства администрации городского округа Солнечногорск Московской области;

- секретарем общественных обсуждений: О.А. Шумову – главного эксперта отдела архитектуры Управления архитектуры и градостроительства администрации городского округа Солнечногорск Московской области.

4. Назначить Управление архитектуры и градостроительства администрации городского округа Солнечногорск Московской области ответственным структурным подразделением за подготовку и проведение общественных обсуждений по вопросу рассмотрения схемы расположения земельного участка или земельных участков на кадастровом плане территории под многоквартирным домом, расположенным по адресу: г. Солнечногорск, мкр. Тимоново, ул. Подмосковная, дом № 30.

5. Управлению архитектуры и градостроительства администрации городского округа Солнечногорск Московской области:

5.1. Подготовить оповещение о начале общественных обсуждений по вопросу рассмотрения схемы расположения земельного участка или земельных участков на кадастровом плане территории под многоквартирным домом, расположенным по адресу: г. Солнечногорск, мкр. Тимоново, ул. Подмосковная, дом № 30, и обеспечить его опубликование в периодическом печатном издании – газете «Сенеж», размещение в информационно-телекоммуникационной сети Интернет: «INSOLNECHNOGORSK.RU», а также на информационных стендах и в иных местах, расположенных на территории, в отношении которой проводятся общественные обсуждения, в течение 7 дней со дня принятия настоящего постановления;

5.2. Не позднее чем через 5 дней со дня принятия настоящего постановления, обеспечить размещение демонстрационного материала в информационно-телекоммуникационной сети Интернет: «INSOLNECHNOGORSK.RU»;

5.3. Организовать работу по приему предложений и замечаний от участников общественных обсуждений.

6. Управлению информационной политики администрации городского округа Солнечногорск Московской области (А.М. Каурдакова) опубликовать настоящее постановление, оповещение о начале общественных обсуждений, а также схему расположения земельного участка или земельных участков на кадастровом плане территории под многоквартирным домом, расположенным по адресу: г. Солнечногорск, мкр. Тимоново, ул. Подмосковная, дом № 30, в периодическом печатном издании – газете «Сенеж» и разместить в информационно-телекоммуникационной сети Интернет: «INSOLNECHNOGORSK.RU» не позднее 7 дней со дня принятия настоящего постановления.

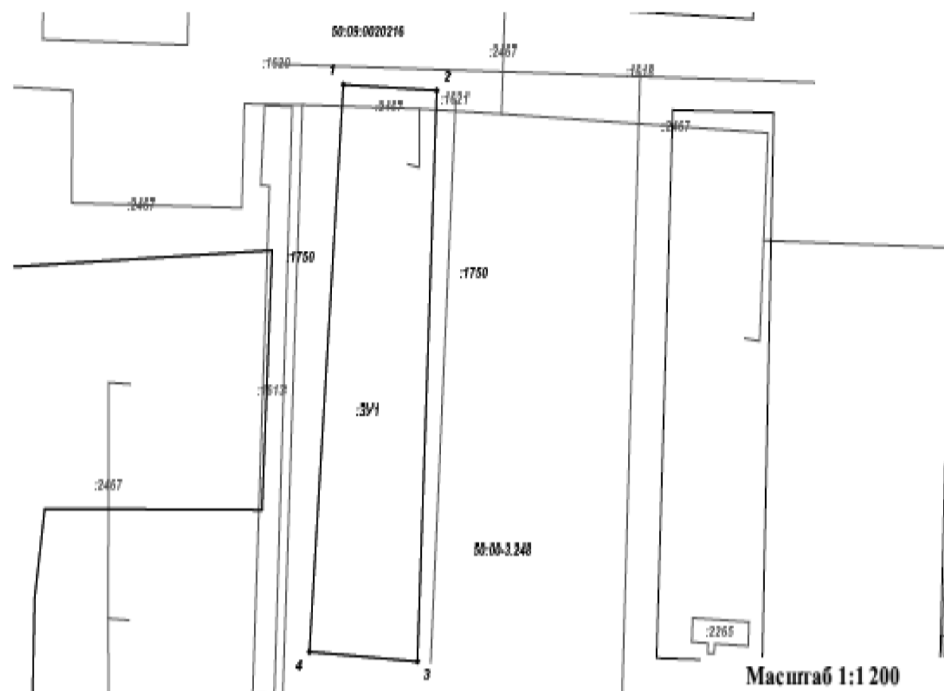
7. Контроль за исполнением настоящего постановления возложить на заместителя Главы администрации городского округа Солнечногорск А.В. Сорокина.

Глава городского округа Солнечногорск  
**К.А. Михальков**

Приложение  
к постановлению администрации  
городского округа Солнечногорск  
Московской области  
от 06.12.2023 г. № 2660

### Схема расположения земельного участка или земельных участков на кадастровом плане территории

Система координат: МСК 50-2					
Условный номер земельного участка		:3У1			
<i>(указывается в случае, если предусматривается образование двух и более земельных участков)</i>					
Площадь земельного участка		2 351 м <sup>2</sup>			
<i>(указывается проектная площадь образуемого земельного участка, вычисленная с использованием геоинформационных и программных средств, в том числе размещенных на официальном сайте федерального органа исполнительной власти, уполномоченного Правительством Российской Федерации на осуществление государственного кадастрового учета, государственной регистрации прав, ведение Единого государственного реестра недвижимости и предоставление сведений, содержащихся в Едином государственном реестре недвижимости, в информационно-телекоммуникационной сети "Интернет" (далее - официальный сайт), с округлением до 1 квадратного метра. Указанное значение площади земельного участка может быть уточнено при проведении кадастровых работ не более чем на десять процентов)</i>					
Обозначение характерных точек границ	Координаты		Обозначение характерных точек границ	Координаты	
	<i>(указываются в случае подготовки схемы расположения земельного участка с использованием геоинформационных и программных средств, в том числе размещенных на официальном сайте. Значения координат, полученные с использованием указанных геоинформационных и программных средств, указываются с округлением до 0,01 метра)</i>			<i>(указываются в случае подготовки схемы расположения земельного участка с использованием геоинформационных и программных средств, в том числе размещенных на официальном сайте. Значения координат, полученные с использованием указанных геоинформационных и программных средств, указываются с округлением до 0,01 метра)</i>	
	X	Y		X	Y
1	520 674,36	2 159 722,18	4	520 574,00	2 159 714,36
2	520 673,34	2 159 743,75	1	520 674,36	2 159 722,18
3	520 572,33	2 159 739,32			



#### Условные обозначения:

- Часть границы, сведения ЕПРН о которой позволяют однозначно определить ее положение на местности
- Часть границы, местоположение которой определено при выполнении кадастровых работ
- Характерная точка границы земельного участка, сведения о которой отсутствуют в ЕПРН, местоположение которой определено при кадастровых работах (иная характерная точка)
- Характерная точка границы земельного участка, сведения ЕПРН о которой соответствуют требованиям, установленным в соответствии с частью 13 статьи 22 Федерального закона от 13 июля 2015 г. N 218-ФЗ "О государственной регистрации недвижимости"
- Обозначение контура здания, сооружения, объекта незавершенного строительства (контур части здания, сооружения), размеры которого могут быть переданы в масштабе раздела графической части
- Обозначение кадастрового квартала
- Зоны, способами установления которых используется территория

## ОПОВЕЩЕНИЕ

### о проведении общественных обсуждений по вопросу рассмотрения схемы расположения земельного участка или земельных участков на кадастровом плане территории под многоквартирным домом, расположенным по адресу: г. Солнечногорск, мкр. Тимоново, ул. Подмосковная, дом № 30

Общественные обсуждения проводятся в порядке, установленном статьей 5.1 Градостроительного кодекса Российской Федерации и Положением об организации и проведении общественных обсуждений по вопросам градостроительной деятельности в городском округе Солнечногорск Московской области, решением Совета депутатов городского округа Солнечногорск от 20 июня 2023 года № 708/70 «Об утверждении Положения об организации и проведении общественных обсуждений по вопросам градостроительной деятельности в городском округе Солнечногорск Московской области», постановлением администрации городского округа Солнечногорск Московской области от 06.12.2023 № 2660 о назначении общественных обсуждений.

Орган, уполномоченный на проведение общественных обсуждений, - администрация городского округа Солнечногорск Московской области.

Срок проведения общественных обсуждений: с 7 по 21 декабря 2023 года.  
Информационные материалы по теме общественных обсуждений представлены на экспозиции в Городском центре народного творчества и досуга Лепсе, расположенном по адресу: Российская Федерация, Московская область, город Солнечногорск, ул. Красная, дом 113.

Экспозиция открыта с 7 по 15 декабря 2023 года, часы работы: с 10.00 до 16.00, на выставке будут проводиться консультации по теме общественных обсуждений.

В период общественных обсуждений участники общественных обсуждений имеют право представить свои предложения и замечания в срок с 7 по 15 декабря 2023 года по обсуждаемому проекту посредством:

- записи предложений и замечаний в период работы экспозиции;
- личного обращения в уполномоченный орган;
- на электронную почту уполномоченного органа e-mail: solngor@mosreg.ru;
- портала государственных и муниципальных услуг Московской области;
- почтового отправления.

В случае введения режима повышенной готовности, чрезвычайной ситуации, чрезвычайного положения на территории, включающей территорию муниципального образования, препятствующего проведению массовых мероприятий, предоставление предложений и замечаний участниками общественных обсуждений осуществляется посредством:

- почтового отправления в адрес уполномоченного органа;
- РПГУ в электронном виде;
- обращения по электронной почте, указанной в решении о назначении общественных обсуждений;
- сайта администрации городского округа Солнечногорск Московской области.

Информационные материалы о проведении общественных обсуждений по вопросу рассмотрения схемы расположения земельного участка или земельных участков на кадастровом плане территории под многоквартирным домом, расположенным по адресу: г. Солнечногорск, мкр. Тимоново, ул. Подмосковная, дом № 30, будут опубликованы 7 декабря 2023 года в газете «Сенеж» и размещены в информационно-телекоммуникационной сети Интернет «INSOLNECHNOGORSK».

Оргкомитет

АДМИНИСТРАЦИЯ ГОРОДСКОГО ОКРУГА СОЛНЕЧНОГОРСК МОСКОВСКОЙ ОБЛАСТИ  
ПОСТАНОВЛЕНИЕ  
от 06.12.2023 г. № 2661

### О ПРОВЕДЕНИИ ОБЩЕСТВЕННЫХ ОБСУЖДЕНИЙ ПО ВОПРОСУ РАССМОТРЕНИЯ СХЕМЫ РАСПОЛОЖЕНИЯ ЗЕМЕЛЬНОГО УЧАСТКА ИЛИ ЗЕМЕЛЬНЫХ УЧАСТКОВ НА КАДАСТРОВом ПЛАНЕ ТЕРРИТОРИИ ПОД МНОГОКВАРТИРНЫМ ДОМОМ, РАСПОЛОЖЕННЫМ ПО АДРЕСУ: Г. СОЛНЕЧНОГОРСК, УЛ. СОВЕТСКАЯ, ДОМ № 7/16

В соответствии с Градостроительным кодексом Российской Федерации, статьями 11.3, 11.10 Земельного кодекса Российской Федерации, Федеральным законом от 6 октября 2003 года № 131-ФЗ «Об общих принципах организации местного самоуправления в Российской Федерации», Законом Московской области от 24 июля 2014 года № 107/2014-ОЗ «О наделении органов местного самоуправления муниципальных образований Московской области отдельными государственными полномочиями Московской области», постановлением Губернатора Московской области от 12 марта 2020 года № 108-ПГ «О введении в Московской области режима повышенной готовности для органов управления и сил Московской областной системы предупреждения и ликвидации чрезвычайных ситуаций и некоторых мерах по предотвращению распространения новой коронавирусной инфекции (COVID-19) на территории Московской области», решением Совета депутатов городского округа Солнечногорск от 20 июня 2023 года № 708/70 «Об утверждении Положения об организации и проведении общественных обсуждений по вопросам градостроительной деятельности в городском округе Солнечногорск Московской области», постановлением администрации городского округа Солнечногорск Московской области от 23 августа 2023 года № 1654 «Об утверждении Административного регламента предоставления муниципальной услуги «Включение предложений и замечаний в протокол общественных обсуждений в сфере градостроительной деятельности» администрации городского округа Солнечногорск Московской области постановляет:

1. Провести на территории городского округа Солнечногорск Московской области в период с 7 по 21 декабря 2023 года общественные обсуждения по вопросу рассмотрения схемы расположения земельного участка или земельных участков на кадастровом плане территории под многоквартирным домом, расположенным по адресу: г. Солнечногорск, ул. Советская, дом № 7/16 (приложение).

2. Разместить экспозицию общественных обсуждений по вопросу рассмотрения схемы расположения земельного участка или земельных участков на кадастровом плане территории под многоквартирным домом, расположенным по адресу: г. Солнечногорск, ул. Советская, дом № 7/16, в период с 7 по 15 декабря 2023 года в Городском центре народного творчества и досуга Лепсе, расположенном по адресу: Российская Федерация, Московская область, город Солнечногорск, ул. Красная, дом 113.

3. Определить:  
- председателем общественных обсуждений: М.В. Тарасенко – начальница Управления архитектуры и градостроительства администрации городского округа Солнечногорск Московской области;

- секретарем общественных обсуждений: О.А. Шумову – главного эксперта отдела архитектуры Управления архитектуры и градостроительства администрации городского округа Солнечногорск Московской области.

4. Назначить Управление архитектуры и градостроительства администрации городского округа Солнечногорск Московской области ответственным структурным подразделением за подготовку и проведение общественных обсуждений по вопро-

су рассмотрения схемы расположения земельного участка или земельных участков на кадастровом плане территории под многоквартирным домом, расположенным по адресу: г. Солнечногорск, ул. Советская, дом № 7/16.

5. Управлению архитектуры и градостроительства администрации городского округа Солнечногорск Московской области:  
5.1. Подготовить оповещение о начале общественных обсуждений по вопросу рассмотрения схемы расположения земельного участка или земельных участков на кадастровом плане территории под многоквартирным домом, расположенным по адресу: г. Солнечногорск, ул. Советская, дом № 7/16, и обеспечить его опубликование в периодическом печатном издании – газете «Сенеж», размещение в информационно-телекоммуникационной сети Интернет: «INSOLNECHNOGORSK.RU», а также на информационных стендах и в иных местах, расположенных на территории, в отношении которой проводятся общественные обсуждения, в течение 7 дней со дня принятия настоящего постановления;

5.2. Не позднее чем через 5 дней со дня принятия настоящего постановления, обеспечить размещение демонстрационного материала в информационно-телекоммуникационной сети Интернет: «INSOLNECHNOGORSK.RU»;

5.3. Организовать работу по приему предложений и замечаний от участников общественных обсуждений.

6. Управлению информационной политики администрации городского округа Солнечногорск Московской области (А.М. Каурдакова) опубликовать настоящее постановление, оповещение о начале общественных обсуждений, а также схему расположения земельного участка или земельных участков на кадастровом плане территории под многоквартирным домом, расположенным по адресу: г. Солнечногорск, ул. Советская, дом № 7/16, в периодическом печатном издании – газете «Сенеж» и разместить в информационно-телекоммуникационной сети Интернет: «INSOLNECHNOGORSK.RU» не позднее 7 дней со дня принятия настоящего постановления.

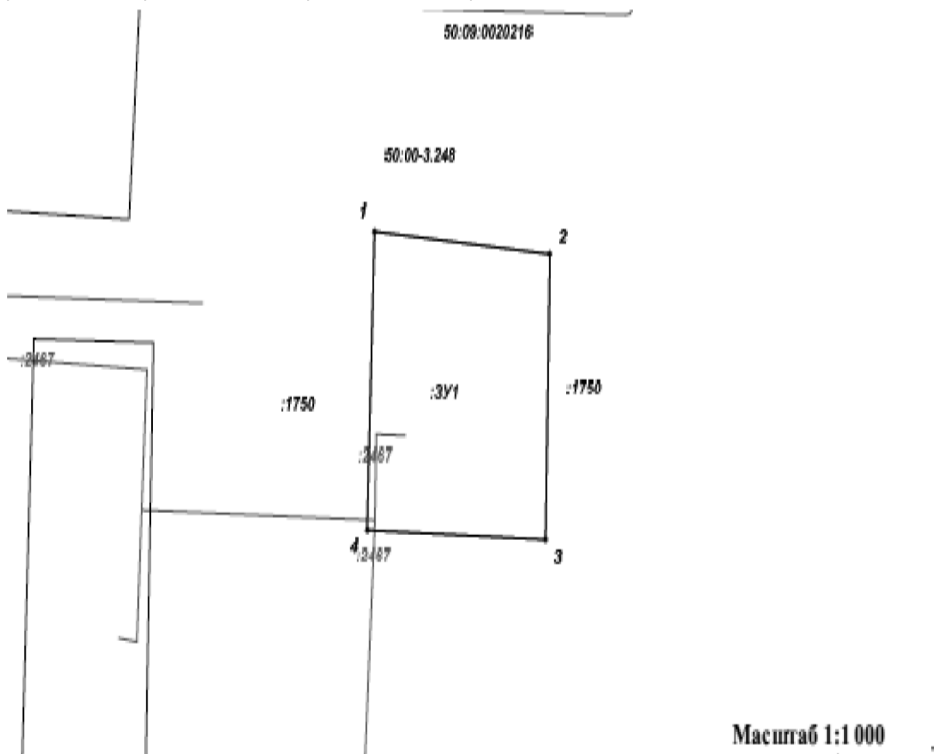
7. Контроль за исполнением настоящего постановления возложить на заместителя Главы администрации городского округа Солнечногорск А.В. Сорокина.

Глава городского округа Солнечногорск  
**К.А. Михальков**

Приложение  
к постановлению администрации  
городского округа Солнечногорск  
Московской области  
от 06.12.2023 г. № 2661

### Схема расположения земельного участка или земельных участков на кадастровом плане территории

Система координат: МСК 50-2					
Условный номер земельного участка		:3У1			
<i>(указывается в случае, если предусматривается образование двух и более земельных участков)</i>					
Площадь земельного участка		1 356 м <sup>2</sup>			
<i>(указывается проектная площадь образуемого земельного участка, вычисленная с использованием технологических и программных средств, в том числе размещенных на официальном сайте федерального органа исполнительной власти, уполномоченного Правительством Российской Федерации на осуществление государственного кадастрового учета, государственной регистрации прав, ведение Единого государственного реестра недвижимости и предоставление сведений, содержащихся в Едином государственном реестре недвижимости, в информационно-телекоммуникационной сети "Интернет" (далее - официальный сайт), с округлением до 1 квадратного метра. Указанное значение площади земельного участка может быть уточнено при проведении кадастровых работ не более чем на десять процентов)</i>					
Обозначение характерных точек границ	Координаты		Обозначение характерных точек границ	Координаты	
	<i>(указываются в случае подготовки схемы расположения земельного участка с использованием технологических и программных средств, в том числе размещенных на официальном сайте. Значения координат, полученные с использованием указанных технологических и программных средств, указываются с округлением до 0,01 метра)</i>			<i>(указываются в случае подготовки схемы расположения земельного участка с использованием технологических и программных средств, в том числе размещенных на официальном сайте. Значения координат, полученные с использованием указанных технологических и программных средств, указываются с округлением до 0,01 метра)</i>	
	X	Y		X	Y
1	520 684,40	2 159 864,40	4	520 644,10	2 159 862,98
2	520 681,40	2 159 898,42	1	520 684,40	2 159 864,40
3	520 642,80	2 159 897,60			



- Условные обозначения:**
- Часть границы, сведения ЕПРН о которой позволяют однозначно определить ее положение на местности
  - Часть границы, местоположение которой определено при выполнении кадастровых работ
  - Характерная точка границы земельного участка, сведения о которой отсутствуют в ЕПРН, местоположение которой определено при кадастровых работах (новая характерная точка)
  - Характерная точка границы земельного участка, сведения ЕПРН о которой соответствуют требованиям, установленным в соответствии со статьей 13 статьи 22 Федерального закона от 13 июля 2015 г. N 218-ФЗ "О государственной регистрации недвижимости"
  - Обозначение контура здания, сооружения, объекта незавершенного строительства (контур-части здания, сооружения), размеры которого могут быть переданы в масштабе разбивки графической части
  - Обозначение кадастрового квартала
  - Зоны особыми условиями использования территории

### ОПОВЕЩЕНИЕ

#### о проведении общественных обсуждений по вопросу рассмотрения схемы расположения земельного участка или земельных участков на кадастровом плане территории под многоквартирным домом, расположенным по адресу: г. Солнечногорск, ул. Советская, дом № 7/16

Общественные обсуждения проводятся в порядке, установленном статьей 5.1 Градостроительного кодекса Российской Федерации и Положением об организации и проведении общественных обсуждений по вопросам градостроительной деятельности в городском округе Солнечногорск Московской области, решением Совета депутатов городского округа Солнечногорск от 20 июня 2023 года № 708/70 «Об утверждении Положения об организации и проведении общественных обсуждений по вопросам градостроительной деятельности в городском округе Солнечногорск Московской области», постановлением администрации городского округа Солнечногорск Московской области от 06.12.2023 № 2661 о назначении общественных обсуждений.

Орган, уполномоченный на проведение общественных обсуждений, - администрация городского округа Солнечногорск Московской области.

Срок проведения общественных обсуждений: с 7 по 21 декабря 2023 года.

Информационные материалы по теме общественных обсуждений представлены на экспозиции в Городском центре народного творчества и досуга Лепсе, расположенном по адресу: Российская Федерация, Московская область, город Солнечногорск, ул. Красная, дом 113.

Экспозиция открыта с 7 по 15 декабря 2023 года, часы работы: с 10.00 до 16.00, на выставке будут проводиться консультации по теме общественных обсуждений.

В период общественных обсуждений участники общественных обсуждений имеют право представить свои предложения и замечания в срок с 7 по 15 декабря 2023 года по обсуждаемому проекту посредством:

- записи предложений и замечаний в период работы экспозиции;
- личного обращения в уполномоченный орган;
- на электронную почту уполномоченного органа e-mail: solngor@mosreg.ru;
- портала государственных и муниципальных услуг Московской области;
- почтового отправления.

В случае введения режима повышенной готовности, чрезвычайной ситуации, чрезвычайного положения на территории, включающей территорию муниципального образования, препятствующего проведению массовых мероприятий, предоставление предложений и замечаний участников общественных обсуждений осуществляется посредством:

- почтового отправления в адрес уполномоченного органа;
- РПГУ в электронном виде;
- обращения по электронной почте, указанной в решении о назначении общественных обсуждений;
- сайта администрации городского округа Солнечногорск Московской области.

Информационные материалы о проведении общественных обсуждений по вопросу рассмотрения схемы расположения земельного участка или земельных участков на кадастровом плане территории под многоквартирным домом, расположенным по адресу: г. Солнечногорск, ул. Советская, дом № 7/16, будут опубликованы 7 декабря 2023 года в газете «Сенеж» и размещены в информационно-телекоммуникационной сети Интернет «INSOLNECHNOGORSK.RU».

Оргкомитет

#### АДМИНИСТРАЦИЯ ГОРОДСКОГО ОКРУГА СОЛНЕЧНОГОРСК МОСКОВСКОЙ ОБЛАСТИ ПОСТАНОВЛЕНИЕ от 06.12.2023 г. № 2662

#### О ПРОВЕДЕНИИ ОБЩЕСТВЕННЫХ ОБСУЖДЕНИЙ ПО ВОПРОСУ РАССМОТРЕНИЯ СХЕМЫ РАСПОЛОЖЕНИЯ ЗЕМЕЛЬНОГО УЧАСТКА ИЛИ ЗЕМЕЛЬНЫХ УЧАСТКОВ НА КАДАСТРОВом ПЛАНЕ ТЕРРИТОРИИ ПОД МНОГОКВАРТИРНЫМ ДОМОМ, РАСПОЛОЖЕННЫМ ПО АДРЕСУ: Г. СОЛНЕЧНОГОРСК, УЛ. СОВЕТСКАЯ, ДОМ № 10

В соответствии с Градостроительным кодексом Российской Федерации, статьями 11.3, 11.10 Земельного кодекса Российской Федерации, Федеральным законом от 6 октября 2003 года № 131-ФЗ «Об общих принципах организации местного самоуправления в Российской Федерации», Законом Московской области от 24 июля 2014 года № 107/2014-ОЗ «О наделении органов местного самоуправления муниципальных образований Московской области отдельными государственными полномочиями Московской области», постановлением Губернатора Московской области от 12 марта 2020 года № 108-ПГ «О введении в Московской области режима повышенной готовности для органов управления и сил Московской областной системы предупреждения и ликвидации чрезвычайных ситуаций и некоторых мерах по предотвращению распространения новой коронавирусной инфекции (COVID-19) на территории Московской области», решением Совета депутатов городского округа Солнечногорск от 20 июня 2023 года № 708/70 «Об утверждении Положения об организации и проведении общественных обсуждений по вопросам градостроительной деятельности в городском округе Солнечногорск Московской области», постановлением администрации городского округа Солнечногорск Московской области от 23 августа 2023 года № 1654 «Об утверждении Административного регламента предоставления муниципальной услуги «Включение предложений и замечаний в протокол общественных обсуждений в сфере градостроительной деятельности» администрация городского округа Солнечногорск Московской области постановляет:

1. Провести на территории городского округа Солнечногорск Московской области в период с 7 по 21 декабря 2023 года общественные обсуждения по вопросу рассмотрения схемы расположения земельного участка или земельных участков на кадастровом плане территории под многоквартирным домом, расположенным по адресу: г. Солнечногорск, ул. Советская, дом № 10 (приложение).

2. Разместить экспозицию общественных обсуждений по вопросу рассмотрения схемы расположения земельного участка или земельных участков на кадастровом плане территории под многоквартирным домом, расположенным по адресу: г. Солнечногорск, ул. Советская, дом № 10, в период с 7 по 15 декабря 2023 года в Городском центре народного творчества и досуга Лепсе, расположенном по адресу: Российская Федерация, Московская область, город Солнечногорск, ул. Красная, дом 113.

3. Определить:  
- председателем общественных обсуждений: М.В. Тарасенко – начальником Управления архитектуры и градостроительства администрации городского округа Солнечногорск Московской области;

4. Назначить Управление архитектуры и градостроительства администрации городского округа Солнечногорск Московской области ответственным структурным подразделением за подготовку и проведение общественных обсуждений по вопросу рассмотрения схемы расположения земельного участка или земельных участков на кадастровом плане территории под многоквартирным домом, расположенным по адресу: г. Солнечногорск, ул. Советская, дом № 10.

5. Управлению архитектуры и градостроительства администрации городского округа Солнечногорск Московской области:  
5.1. Подготовить оповещение о начале общественных обсуждений по вопросу рассмотрения схемы расположения земельного участка или земельных участков на кадастровом плане территории под многоквартирным домом, расположенным по адресу: г. Солнечногорск, ул. Советская, дом № 10, и обеспечить его опубликование в периодическом печатном издании – газете «Сенеж», размещение в информационно-телекоммуникационной сети Интернет: «INSOLNECHNOGORSK.RU», а также на информационных стендах и в иных местах, расположенных на территории, в отношении которой проводятся общественные обсуждения, в течение 7 дней со дня принятия настоящего постановления;

5.2. Не позднее чем через 5 дней со дня принятия настоящего постановления, обеспечить размещение демонстрационного материала в информационно-телекоммуникационной сети Интернет: «INSOLNECHNOGORSK.RU»;

5.3. Организовать работу по приему предложений и замечаний от участников общественных обсуждений.

6. Управлению информационной политики администрации городского округа Солнечногорск Московской области (А.М. Каурдакова) опубликовать настоящее постановление, оповещение о начале общественных обсуждений, а также схему расположения земельного участка или земельных участков на кадастровом плане территории под многоквартирным домом, расположенным по адресу: г. Солнечногорск, ул. Советская, дом № 10, в периодическом печатном издании – газете «Сенеж» и разместить в информационно-телекоммуникационной сети Интернет: «INSOLNECHNOGORSK.RU» не позднее 7 дней со дня принятия настоящего постановления.

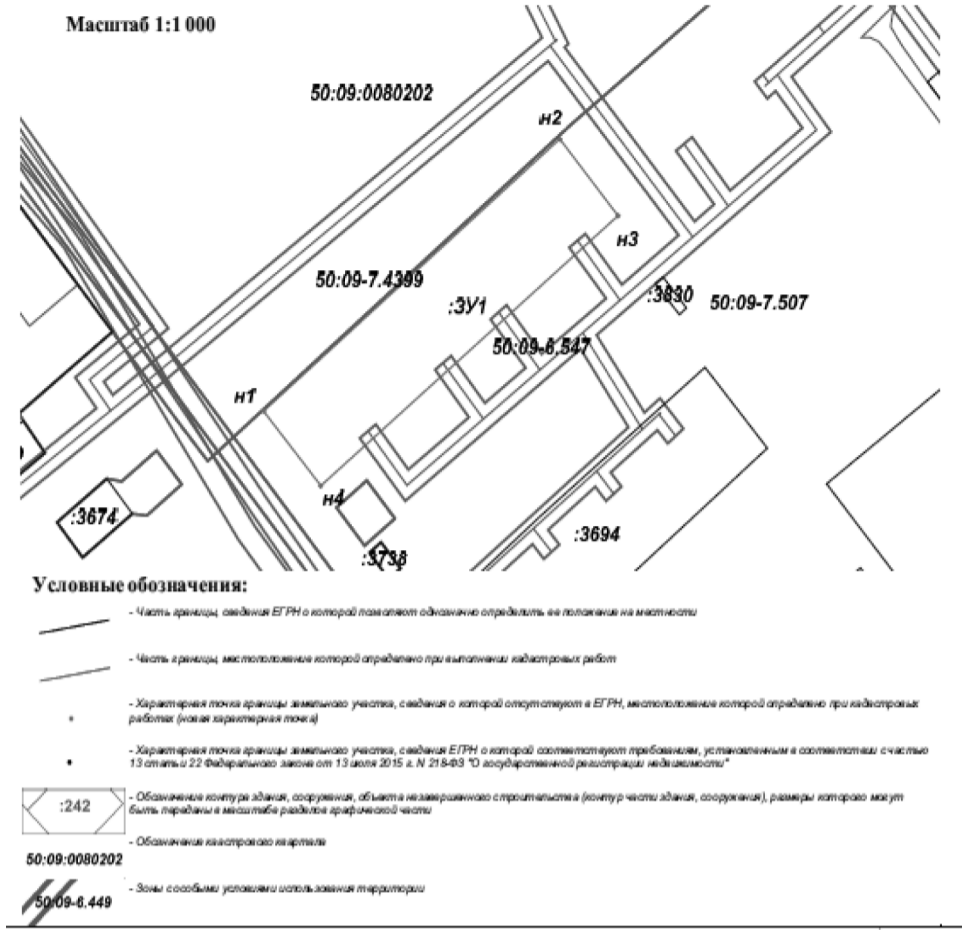
7. Контроль за исполнением настоящего постановления возложить на заместителя Главы администрации городского округа Солнечногорск А.В. Сорокина.

Глава городского округа Солнечногорск  
**К.А. Михальков**

Приложение  
к постановлению администрации  
городского округа Солнечногорск  
Московской области  
от 06.12.2023 г. № 2662

### Схема расположения земельного участка или земельных участков на кадастровом плане территории

Система координат: МСК 50-2					
Условный номер земельного участка		:3У1			
<i>(указывается в случае, если предусматривается образование двух и более земельных участков)</i>					
Площадь земельного участка		1 331 м <sup>2</sup>			
<i>(указывается проектная площадь образуемого земельного участка, вычисленная с использованием технологических и программных средств, в том числе размещенных на официальном сайте федерального органа исполнительной власти, уполномоченного Правительством Российской Федерации на осуществление государственного кадастрового учета, государственной регистрации прав, ведение Единого государственного реестра недвижимости и предоставление сведений, содержащихся в Едином государственном реестре недвижимости, в информационно-телекоммуникационной сети "Интернет" (далее - официальный сайт), с округлением до 1 квадратного метра. Указанное значение площади земельного участка может быть уточнено при проведении кадастровых работ не более чем на десять процентов)</i>					
Обозначение характерных точек границ	Координаты		Обозначение характерных точек границ	Координаты	
	<i>(указываются в случае подготовки схемы расположения земельного участка с использованием технологических и программных средств, в том числе размещенных на официальном сайте. Значения координат, полученные с использованием указанных технологических и программных средств, указываются с округлением до 0,01 метра)</i>			<i>(указываются в случае подготовки схемы расположения земельного участка с использованием технологических и программных средств, в том числе размещенных на официальном сайте. Значения координат, полученные с использованием указанных технологических и программных средств, указываются с округлением до 0,01 метра)</i>	
	X	Y		X	Y
n1	517 339,40	2 156 627,76	n4	517 326,04	2 156 638,98
n2	517 387,81	2 156 685,78	n1	517 339,40	2 156 627,76
n3	517 374,16	2 156 697,18			



## ОПОВЕЩЕНИЕ о проведении общественных обсуждений по вопросу рассмотрения схемы расположения земельного участка или земельных участков на кадастровом плане территории под многоквартирным домом, расположенным по адресу: г. Солнечногорск, ул. Советская, дом № 10

Общественные обсуждения проводятся в порядке, установленном статьей 5.1 Градостроительного кодекса Российской Федерации и Положением об организации и проведении общественных обсуждений по вопросам градостроительной деятельности в городском округе Солнечногорск Московской области, решением Совета депутатов городского округа Солнечногорск от 20 июня 2023 года № 708/70 «Об утверждении Положения об организации и проведении общественных обсуждений по вопросам градостроительной деятельности в городском округе Солнечногорск Московской области», постановлением администрации городского округа Солнечногорск Московской области от 06.12.2023 № 2662 о назначении общественных обсуждений.

Орган, уполномоченный на проведение общественных обсуждений, - администрация городского округа Солнечногорск Московской области.

Срок проведения общественных обсуждений: с 7 по 21 декабря 2023 года.

Информационные материалы по теме общественных обсуждений представлены на экспозиции в Городском центре народного творчества и досуга Лепсе, расположенном по адресу: Российская Федерация, Московская область, город Солнечногорск, ул. Красная, дом 113.

Экспозиция открыта с 7 по 15 декабря 2023 года, часы работы: с 10.00 до 16.00, на выставке будут проводиться консультации по теме общественных обсуждений.

В период общественных обсуждений участники общественных обсуждений имеют право представить свои предложения и замечания в срок с 7 по 15 декабря 2023 года по обсуждаемому проекту посредством:

- записи предложений и замечаний в период работы экспозиции;
- личного обращения в уполномоченный орган;
- на электронную почту уполномоченного органа e-mail: solngor@mosreg.ru;
- портала государственных и муниципальных услуг Московской области;
- почтового отправления.

В случае введения режима повышенной готовности, чрезвычайной ситуации, чрезвычайного положения на территории, включающей территорию муниципального образования, препятствующего проведению массовых мероприятий, предоставление предложений и замечаний участников общественных обсуждений осуществляется посредством:

- почтового отправления в адрес уполномоченного органа;
- РПГУ в электронном виде;
- обращения по электронной почте, указанной в решении о назначении общественных обсуждений;
- сайта администрации городского округа Солнечногорск Московской области.

Информационные материалы о проведении общественных обсуждений по вопросу рассмотрения схемы расположения земельного участка или земельных участков на кадастровом плане территории под многоквартирным домом, расположенным по адресу: г. Солнечногорск, ул. Советская, дом № 10, будут опубликованы 7 декабря 2023 года в газете «Сенеж» и размещены в информационно-телекоммуникационной сети Интернет «INSOLNECHNOGORSK».

Оргкомитет

АДМИНИСТРАЦИЯ ГОРОДСКОГО ОКРУГА СОЛНЕЧНОГОРСК МОСКОВСКОЙ ОБЛАСТИ  
ПОСТАНОВЛЕНИЕ  
от 06.12.2023 г. № 2663

## О ПРОВЕДЕНИИ ОБЩЕСТВЕННЫХ ОБСУЖДЕНИЙ ПО ВОПРОСУ РАССМОТРЕНИЯ СХЕМЫ РАСПОЛОЖЕНИЯ ЗЕМЕЛЬНОГО УЧАСТКА ИЛИ ЗЕМЕЛЬНЫХ УЧАСТКОВ НА КАДАСТРОВом ПЛАНЕ ТЕРРИТОРИИ ПОД МНОГОКВАРТИРНЫМ ДОМОМ, РАСПОЛОЖЕННЫМ ПО АДРЕСУ: Г. СОЛНЕЧНОГОРСК, УЛ. 1-Я ГРАЖДАНСКАЯ, ДОМ № 14

В соответствии с Градостроительным кодексом Российской Федерации, статьями 11.3, 11.10 Земельного кодекса Российской Федерации, Федеральным законом от 6 октября 2003 года № 131-ФЗ «Об общих принципах организации местного самоуправления в Российской Федерации», Законом Московской области от 24 июля 2014 года № 107/2014-03 «О наделении органов местного самоуправления муниципальных образований Московской области отдельными государственными полномочиями Московской области», постановлением Губернатора Московской области от 12 марта 2020 года № 108-ПГ «О введении в Московской области режима повышенной готовности для органов управления и сил Московской области системы предупреждения и ликвидации чрезвычайных ситуаций и некоторых мерах по предотвращению распространения новой коронавирусной инфекции (COVID-19) на территории Московской области», решением Совета депутатов городского округа Солнечногорск от 20 июня 2023 года № 708/70 «Об утверждении Положения об организации и проведении общественных обсуждений по вопросам градостроительной деятельности в городском округе Солнечногорск Московской области», постановлением администрации городского округа Солнечногорск Московской области от 23 августа 2023 года № 1654 «Об утверждении Административного регламента предоставления муниципальной услуги «Включение предложений и замечаний в протокол общественных обсуждений в сфере градостроительной деятельности» администрация городского округа Солнечногорск Московской области постановляет:

- Провести на территории городского округа Солнечногорск Московской области в период с 7 по 21 декабря 2023 года общественные обсуждения по вопросу рассмотрения схемы расположения земельного участка или земельных участков на кадастровом плане территории под многоквартирным домом, расположенным по адресу: г. Солнечногорск, ул. 1-я Гражданская, дом № 14 (приложение).
- Разместить экспозицию общественных обсуждений по вопросу рассмотрения схемы расположения земельного участка или земельных участков на кадастровом плане территории под многоквартирным домом, расположенным по адресу: г. Солнечногорск, ул. 1-я Гражданская, дом № 14, в период с 7 по 15 декабря 2023 года в Городском центре народного творчества и досуга Лепсе, расположенном по адресу: Российская Федерация, Московская область, город Солнечногорск, ул. Красная, дом 113.
- Определить:
  - председателем общественных обсуждений: М.В. Тарасенко – начальником Управления архитектуры и градостроительства администрации городского округа Солнечногорск Московской области;
  - секретарем общественных обсуждений: О.А. Шумову – главным эксперта отдела архитектуры Управления архитектуры и градостроительства администрации городского округа Солнечногорск Московской области.
- Назначить Управление архитектуры и градостроительства администрации городского округа Солнечногорск Московской области ответственным структурным подразделением за подготовку и проведение общественных обсуждений по вопросу рассмотрения схемы расположения земельного участка или земельных участков на кадастровом плане территории под многоквартирным домом, расположенным по адресу: г. Солнечногорск, ул. 1-я Гражданская, дом № 14.
- Управлению архитектуры и градостроительства администрации городского округа Солнечногорск Московской области:
  - Подготовить оповещение о начале общественных обсуждений по вопросу рассмотрения схемы расположения земельного участка или земельных участков на кадастровом плане территории под многоквартирным домом, расположенным по адресу: г. Солнечногорск, ул. 1-я Гражданская, дом № 14, и обеспечить его опубликование в периодическом печатном издании – газете «Сенеж», размещение в информационно-телекоммуникационной сети Интернет: «INSOLNECHNOGORSK.RU», а также на информационных стендах и в иных местах, расположенных на территории, в отношении которой проводятся общественные обсуждения, в течение 7 дней со дня принятия настоящего постановления;

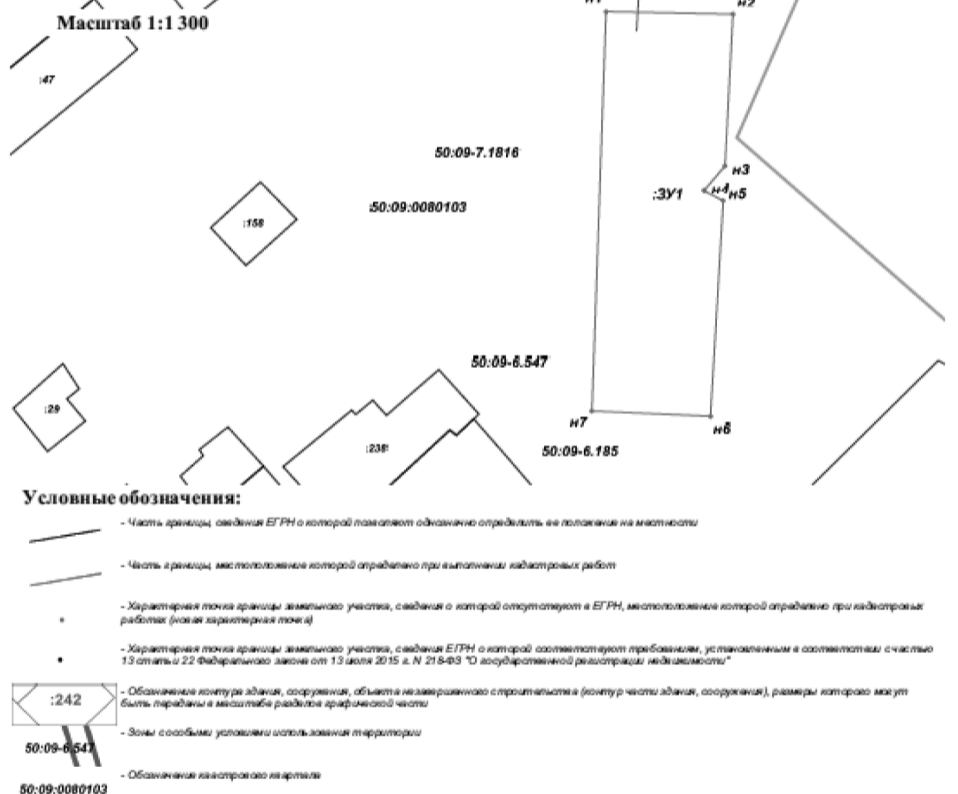
- Не позднее чем через 5 дней со дня принятия настоящего постановления, обеспечить размещение демонстрационного материала в информационно-телекоммуникационной сети Интернет: «INSOLNECHNOGORSK.RU»;
- Организовать работу по приему предложений и замечаний от участников общественных обсуждений.
- Управлению информационной политики администрации городского округа Солнечногорск Московской области (А.М. Каурдакова) опубликовать настоящее постановление, оповещение о начале общественных обсуждений, а также схему расположения земельного участка или земельных участков на кадастровом плане территории под многоквартирным домом, расположенным по адресу: г. Солнечногорск, ул. 1-я Гражданская, дом № 14, в периодическом печатном издании – газете «Сенеж» и разместить в информационно-телекоммуникационной сети Интернет: «INSOLNECHNOGORSK.RU» не позднее 7 дней со дня принятия настоящего постановления.
- Контроль за исполнением настоящего постановления возложить на заместителя Главы администрации городского округа Солнечногорск А.В. Сорокина.

Глава городского округа Солнечногорск  
К.А. Михальков

Приложение  
к постановлению администрации  
городского округа Солнечногорск  
Московской области  
от 06.12.2023 г. № 2663

## Схема расположения земельного участка или земельных участков на кадастровом плане территории

Система координат: МСК 50-2					
Условный номер земельного участка		:3У1			
(указывается в случае, если предусматривается образование двух и более земельных участков)					
Площадь земельного участка		3 115 м <sup>2</sup>			
(указывается проектная площадь образуемого земельного участка, вычисленная с использованием технологических и программных средств, в том числе размещенных на официальном сайте федерального органа исполнительной власти, уполномоченного Правительством Российской Федерации на осуществление государственного кадастрового учета, государственной регистрации прав, ведение Единого государственного реестра недвижимости и предоставление сведений, содержащихся в Едином государственном реестре недвижимости, в информационно-телекоммуникационной сети "Интернет" (далее - официальный сайт), с округлением до 1 квадратного метра. Указанное значение площади земельного участка может быть уточнено при проведении кадастровых работ не более чем на десять процентов)					
Обозначение характерных точек границ	Координаты		Обозначение характерных точек границ	Координаты	
	(указывается в случае подготовки схемы расположения земельного участка с использованием технологических и программных средств, в том числе размещенных на официальном сайте. Значения координат, полученные с использованием указанных технологических и программных средств, указываются с округлением до 0,01 метра)				
	Х	У		Х	У
н1	517 427,42	2 157 402,55	н5	517 379,57	2 157 431,86
н2	517 426,85	2 157 434,31	н6	517 324,90	2 157 428,72
н3	517 388,34	2 157 432,31	н7	517 326,25	2 157 398,94
н4	517 382,12	2 157 427,10	н1	517 427,42	2 157 402,55



## ОПОВЕЩЕНИЕ о проведении общественных обсуждений по вопросу рассмотрения схемы расположения земельного участка или земельных участков на кадастровом плане территории под многоквартирным домом, расположенным по адресу: г. Солнечногорск, ул. 1-я Гражданская, дом № 14

Общественные обсуждения проводятся в порядке, установленном статьями 5.1 Градостроительного кодекса Российской Федерации и Положением об организации и проведении общественных обсуждений по вопросам градостроительной деятельности в городском округе Солнечногорск Московской области, решением Совета депутатов городского округа Солнечногорск от 20 июня 2023 года № 708/70 «Об утверждении Положения об организации и проведении общественных обсуждений по вопросам градостроительной деятельности в городском округе Солнечногорск Московской области», постановлением администрации городского округа Солнечногорск Московской области от 06.12.2023 № 2663 о назначении общественных обсуждений.

Орган, уполномоченный на проведение общественных обсуждений, - администрация городского округа Солнечногорск Московской области.

Срок проведения общественных обсуждений: с 7 по 21 декабря 2023 года.

Информационные материалы по теме общественных обсуждений представлены на экспозиции в Городском центре народного творчества и досуга Лепсе, расположенном по адресу: Российская Федерация, Московская область, город Солнечногорск, ул. Красная, дом 113.

Экспозиция открыта с 7 по 15 декабря 2023 года, часы работы: с 10.00 до 16.00, на выставке будут проводиться консультации по теме общественных обсуждений.

В период общественных обсуждений участники общественных обсуждений имеют право представить свои предложения и замечания в срок с 7 по 15 декабря 2023 года по обсуждаемому проекту посредством:

- записи предложений и замечаний в период работы экспозиции;
- личного обращения в уполномоченный орган;
- на электронную почту уполномоченного органа e-mail: solngor@mosreg.ru;
- портала государственных и муниципальных услуг Московской области;
- почтового отправления.

В случае введения режима повышенной готовности, чрезвычайной ситуации, чрезвычайного положения на территории, включающей территорию муниципального образования, препятствующего проведению массовых мероприятий, предоставление предложений и замечаний участников общественных обсуждений осуществляется посредством:

- почтового отправления в адрес уполномоченного органа;
- РПГУ в электронном виде;
- обращения по электронной почте, указанной в решении о назначении общественных обсуждений;
- сайта администрации городского округа Солнечногорск Московской области.

Информационные материалы о проведении общественных обсуждений по вопросу рассмотрения схемы расположения земельного участка или земельных участков на кадастровом плане территории под многоквартирным домом, расположенным по адресу: г. Солнечногорск, ул. 1-я Гражданская, дом № 14, будут опубликованы 7 декабря 2023 года в газете «Сенеж» и размещены в информационно-телекоммуникационной сети Интернет «INSOLNECHNOGORSK».



адресу: г. Солнечногорск, ул. 1-я Гражданская, дом № 14, будут опубликованы 7 декабря 2023 года в газете «Сенеж», и размещены в информационно-телекоммуникационной сети Интернет «INSOLNECHNOGORSK».

Оргкомитет

АДМИНИСТРАЦИЯ ГОРОДСКОГО ОКРУГА СОЛНЕЧНОГОРСК МОСКОВСКОЙ ОБЛАСТИ  
ПОСТАНОВЛЕНИЕ  
от 06.12.2023 г. № 2664

**О ПРОВЕДЕНИИ ОБЩЕСТВЕННЫХ ОБСУЖДЕНИЙ ПО ВОПРОСУ РАССМОТРЕНИЯ СХЕМЫ РАСПОЛОЖЕНИЯ ЗЕМЕЛЬНОГО УЧАСТКА ИЛИ ЗЕМЕЛЬНЫХ УЧАСТКОВ НА КАДАСТРОВом ПЛАНЕ ТЕРРИТОРИИ ПОД МНОГОКВАРТИРНЫМ ДОМОМ, РАСПОЛОЖЕННЫМ ПО АДРЕСУ: Г. СОЛНЕЧНОГОРСК, УЛ. ДЗЕРЖИНСКОГО, ДОМ № 19**

В соответствии с Градостроительным кодексом Российской Федерации, статьями 11.3, 11.10 Земельного кодекса Российской Федерации, Федеральным законом от 6 октября 2003 года № 131-ФЗ «Об общих принципах организации местного самоуправления в Российской Федерации», Законом Московской области от 24 июля 2014 года № 107/2014-ОЗ «О наделении органов местного самоуправления муниципальных образований Московской области отдельными государственными полномочиями Московской области», постановлением Губернатора Московской области от 12 марта 2020 года № 108-ПГ «О введении в Московской области режима повышенной готовности для органов управления и сил Московской областной системы предупреждения и ликвидации чрезвычайных ситуаций и некоторых мерах по предотвращению распространения новой коронавирусной инфекции (COVID-19) на территории Московской области», решением Совета депутатов городского округа Солнечногорск от 20 июня 2023 года № 708/70 «Об утверждении Положения об организации и проведении общественных обсуждений по вопросам градостроительной деятельности в городском округе Солнечногорск Московской области», постановлением администрации городского округа Солнечногорск Московской области от 23 августа 2023 года № 1654 «Об утверждении Административного регламента предоставления муниципальной услуги «Включение предложений и замечаний в протокол общественных обсуждений в сфере градостроительной деятельности» администрации городского округа Солнечногорск Московской области постановляет:

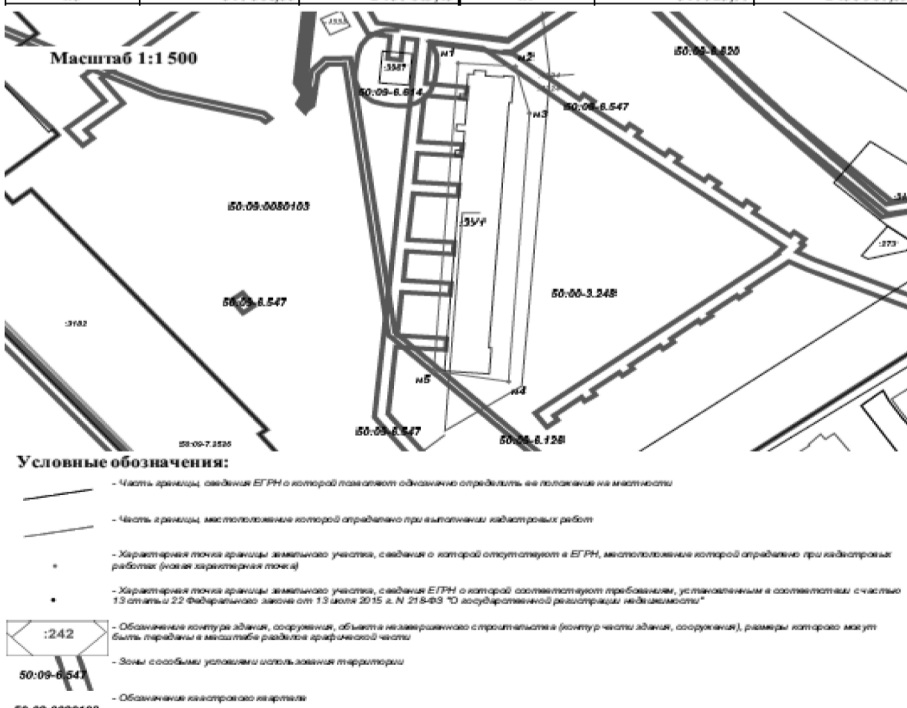
- Провести на территории городского округа Солнечногорск Московской области в период с 7 по 21 декабря 2023 года общественные обсуждения по вопросу рассмотрения схемы расположения земельного участка или земельных участков на кадастровом плане территории под многоквартирным домом, расположенным по адресу: г. Солнечногорск, ул. Дзержинского, дом № 19 (приложение).
- Разместить экспозицию общественных обсуждений по вопросу рассмотрения схемы расположения земельного участка или земельных участков на кадастровом плане территории под многоквартирным домом, расположенным по адресу: г. Солнечногорск, ул. Дзержинского, дом № 19, в период с 7 по 15 декабря 2023 года в Городском центре народного творчества и досуга Лепсе, расположенном по адресу: Российская Федерация, Московская область, город Солнечногорск, ул. Красная, дом 113.
- Определить:
  - председателем общественных обсуждений: М.В. Тарасенко – начальника Управления архитектуры и градостроительства администрации городского округа Солнечногорск Московской области;
  - секретарем общественных обсуждений: О.А. Шумову – главного эксперта отдела архитектуры Управления архитектуры и градостроительства администрации городского округа Солнечногорск Московской области.
- Назначить Управление архитектуры и градостроительства администрации городского округа Солнечногорск Московской области ответственным структурным подразделением за подготовку и проведение общественных обсуждений по вопросу рассмотрения схемы расположения земельного участка или земельных участков на кадастровом плане территории под многоквартирным домом, расположенным по адресу: г. Солнечногорск, ул. Дзержинского, дом № 19.
- Управлению архитектуры и градостроительства администрации городского округа Солнечногорск Московской области:
  - Подготовить оповещение о начале общественных обсуждений по вопросу рассмотрения схемы расположения земельного участка или земельных участков на кадастровом плане территории под многоквартирным домом, расположенным по адресу: г. Солнечногорск, ул. Дзержинского, дом № 19, и обеспечить его опубликование в периодическом печатном издании – газете «Сенеж», размещение в информационно-телекоммуникационной сети Интернет: «INSOLNECHNOGORSK.RU», а также на информационных стендах и в иных местах, расположенных на территории, в отношении которой проводятся общественные обсуждения, в течение 7 дней со дня принятия настоящего постановления;
  - Не позднее чем через 5 дней со дня принятия настоящего постановления, обеспечить размещение демонстрационного материала в информационно-телекоммуникационной сети Интернет: «INSOLNECHNOGORSK.RU»;
  - Организовать работу по приему предложений и замечаний от участников общественных обсуждений.
  - Управлению информационной политики администрации городского округа Солнечногорск Московской области (А.М. Каурдакова) опубликовать настоящее постановление, оповещение о начале общественных обсуждений, а также схему расположения земельного участка или земельных участков на кадастровом плане территории под многоквартирным домом, расположенным по адресу: г. Солнечногорск, ул. Дзержинского, дом № 19, в периодическом печатном издании – газете «Сенеж» и разместить в информационно-телекоммуникационной сети Интернет: «INSOLNECHNOGORSK.RU» не позднее 7 дней со дня принятия настоящего постановления.
  - Контроль за исполнением настоящего постановления возложить на заместителя Главы администрации городского округа Солнечногорск А.В. Сорокина.

Глава городского округа Солнечногорск  
**К.А. Михальков**

Приложение  
к постановлению администрации  
городского округа Солнечногорск  
Московской области  
от 06.12.2023 г. № 2664

**Схема расположения земельного участка или земельных участков на кадастровом плане территории**

Система координат: МСК 50-2					
Условный номер земельного участка: :3У1 <i>(указывается в случае, если предметом является образовать два и более земельных участка)</i>					
Площадь земельного участка: 2 359 м <sup>2</sup> <i>(указывается проектная площадь образуемого земельного участка, вычисленная с использованием технологических и программных средств, в том числе размещенных на официальном сайте федерального органа исполнительной власти, уполномоченного Правительством Российской Федерации на осуществление государственного кадастрового учета, государственной регистрации прав, в Едином государственном реестре недвижимости и предоставление сведений, содержащихся в Едином государственном реестре недвижимости, в информационно-телекоммуникационной сети "Интернет" (далее - официальный сайт), с округлением до 1 квадратного метра. Указанное значение площади земельного участка может быть уточнено при проведении кадастровых работ не более чем на десять процентов)</i>					
Обозначение характерных точек границ	Координаты		Обозначение характерных точек границ		
	X	Y			
н1	517 523,77	2 156 987,89	н4	517 414,26	2 157 002,92
н2	517 522,59	2 157 004,93	н5	517 417,93	2 156 980,66
н3	517 506,55	2 157 009,13	н1	517 523,77	2 156 987,89



**ОПОВЕЩЕНИЕ**

**о проведении общественных обсуждений по вопросу рассмотрения схемы расположения земельного участка или земельных участков на кадастровом плане территории под многоквартирным домом, расположенным по адресу: г. Солнечногорск, ул. Дзержинского, дом № 19**

Общественные обсуждения проводятся в порядке, установленном статьями 5.1 Градостроительного кодекса Российской Федерации и Положением об организации и проведении общественных обсуждений по вопросам градостроительной деятельности в городском округе Солнечногорск Московской области, решением Совета депутатов городского округа Солнечногорск от 20 июня 2023 года № 708/70 «Об утверждении Положения об организации и проведении общественных обсуждений по вопросам градостроительной деятельности в городском округе Солнечногорск Московской области», постановлением администрации городского округа Солнечногорск Московской области от 06.12.2023 № 2664 о назначении общественных обсуждений.

Орган, уполномоченный на проведение общественных обсуждений, - администрация городского округа Солнечногорск Московской области.

Срок проведения общественных обсуждений: с 7 по 21 декабря 2023 года.

Информационные материалы по теме общественных обсуждений представлены на экспозиции в Городском центре народного творчества и досуга Лепсе, расположенном по адресу: Российская Федерация, Московская область, город Солнечногорск, ул. Красная, дом 113.

Экспозиция открыта с 7 по 15 декабря 2023 года, часы работы: с 10.00 до 16.00, на выставке будут проводиться консультации по теме общественных обсуждений.

В период общественных обсуждений участники общественных обсуждений имеют право представить свои предложения и замечания в срок с 7 по 15 декабря 2023 года по обсуждаемому проекту посредством:

- записи предложений и замечаний в период работы экспозиции;
- личного обращения в уполномоченный орган;
- на электронную почту уполномоченного органа e-mail: solngor@mosreg.ru;
- портала государственных и муниципальных услуг Московской области;
- почтового отправления.

В случае введения режима повышенной готовности, чрезвычайной ситуации, чрезвычайного положения на территории, включающей территорию муниципального образования, прерывающегося проведению массовых мероприятий, предоставление предложений и замечаний участников общественных обсуждений осуществляется посредством:

- почтового отправления в адрес уполномоченного органа;
- РПГУ в электронном виде;
- обращения по электронной почте, указанной в решении о назначении общественных обсуждений;
- сайта администрации городского округа Солнечногорск Московской области.

Информационные материалы о проведении общественных обсуждений по вопросу рассмотрения схемы расположения земельного участка или земельных участков на кадастровом плане территории под многоквартирным домом, расположенным по адресу: г. Солнечногорск, ул. Дзержинского, дом № 19, будут опубликованы 7 декабря 2023 года в газете «Сенеж» и размещены в информационно-телекоммуникационной сети Интернет «INSOLNECHNOGORSK».

Оргкомитет

АДМИНИСТРАЦИЯ ГОРОДСКОГО ОКРУГА СОЛНЕЧНОГОРСК МОСКОВСКОЙ ОБЛАСТИ  
ПОСТАНОВЛЕНИЕ  
от 06.12.2023 г. № 2665

**О ПРОВЕДЕНИИ ОБЩЕСТВЕННЫХ ОБСУЖДЕНИЙ ПО ВОПРОСУ РАССМОТРЕНИЯ СХЕМЫ РАСПОЛОЖЕНИЯ ЗЕМЕЛЬНОГО УЧАСТКА ИЛИ ЗЕМЕЛЬНЫХ УЧАСТКОВ НА КАДАСТРОВом ПЛАНЕ ТЕРРИТОРИИ ПОД МНОГОКВАРТИРНЫМ ДОМОМ, РАСПОЛОЖЕННЫМ ПО АДРЕСУ: Г. СОЛНЕЧНОГОРСК, МКР. РЕКИНЦО, ДОМ № 17**

В соответствии с Градостроительным кодексом Российской Федерации, статьями 11.3, 11.10 Земельного кодекса Российской Федерации, Федеральным законом от 6 октября 2003 года № 131-ФЗ «Об общих принципах организации местного самоуправления в Российской Федерации», Законом Московской области от 24 июля 2014 года № 107/2014-ОЗ «О наделении органов местного самоуправления муниципальных образований Московской области отдельными государственными полномочиями Московской области», постановлением Губернатора Московской области от 12 марта 2020 года № 108-ПГ «О введении в Московской области режима повышенной готовности для органов управления и сил Московской областной системы предупреждения и ликвидации чрезвычайных ситуаций и некоторых мерах по предотвращению распространения новой коронавирусной инфекции (COVID-19) на территории Московской области», решением Совета депутатов городского округа Солнечногорск от 20 июня 2023 года № 708/70 «Об утверждении Положения об организации и проведении общественных обсуждений по вопросам градостроительной деятельности в городском округе Солнечногорск Московской области», постановлением администрации городского округа Солнечногорск Московской области от 23 августа 2023 года № 1654 «Об утверждении Административного регламента предоставления муниципальной услуги «Включение предложений и замечаний в протокол общественных обсуждений в сфере градостроительной деятельности» администрации городского округа Солнечногорск Московской области постановляет:

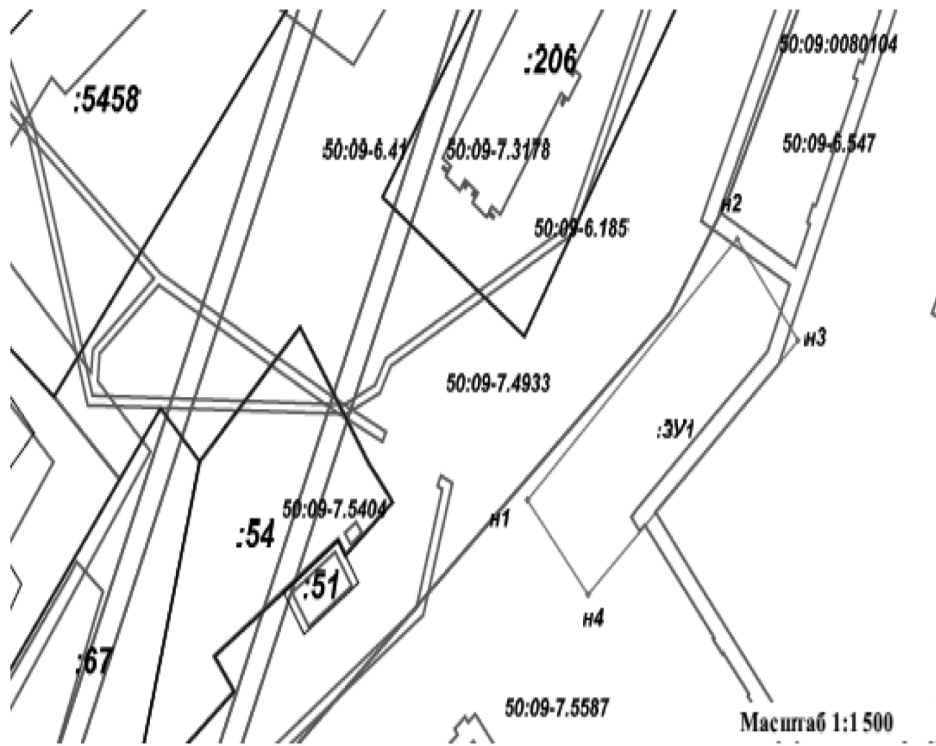
- Провести на территории городского округа Солнечногорск Московской области в период с 7 по 21 декабря 2023 года общественные обсуждения по вопросу рассмотрения схемы расположения земельного участка или земельных участков на кадастровом плане территории под многоквартирным домом, расположенным по адресу: г. Солнечногорск, мкр. Рекинцо, дом № 17 (приложение).
- Разместить экспозицию общественных обсуждений по вопросу рассмотрения земельного участка или земельных участков на кадастровом плане территории под многоквартирным домом, расположенным по адресу: г. Солнечногорск, мкр. Рекинцо, дом № 17, в период с 7 по 15 декабря 2023 года в Городском центре народного творчества и досуга Лепсе, расположенном по адресу: Российская Федерация, Московская область, город Солнечногорск, ул. Красная, дом 113.
- Определить:
  - председателем общественных обсуждений: М.В. Тарасенко – начальника Управления архитектуры и градостроительства администрации городского округа Солнечногорск Московской области;
  - секретарем общественных обсуждений: О.А. Шумову – главного эксперта отдела архитектуры Управления архитектуры и градостроительства администрации городского округа Солнечногорск Московской области.
- Назначить Управление архитектуры и градостроительства администрации городского округа Солнечногорск Московской области ответственным структурным подразделением за подготовку и проведение общественных обсуждений по вопросу рассмотрения схемы расположения земельного участка или земельных участков на кадастровом плане территории под многоквартирным домом, расположенным по адресу: г. Солнечногорск, мкр. Рекинцо, дом № 17.
- Управлению архитектуры и градостроительства администрации городского округа Солнечногорск Московской области:
  - Подготовить оповещение о начале общественных обсуждений по вопросу рассмотрения схемы расположения земельного участка или земельных участков на кадастровом плане территории под многоквартирным домом, расположенным по адресу: г. Солнечногорск, мкр. Рекинцо, дом № 17, и обеспечить его опубликование в периодическом печатном издании – газете «Сенеж», размещение в информационно-телекоммуникационной сети Интернет: «INSOLNECHNOGORSK.RU», а также на информационных стендах и в иных местах, расположенных на территории, в отношении которой проводятся общественные обсуждения, в течение 7 дней со дня принятия настоящего постановления;
  - Не позднее чем через 5 дней со дня принятия настоящего постановления, обеспечить размещение демонстрационного материала в информационно-телекоммуникационной сети Интернет: «INSOLNECHNOGORSK.RU»;
  - Организовать работу по приему предложений и замечаний от участников общественных обсуждений.
  - Управлению информационной политики администрации городского округа Солнечногорск Московской области (А.М. Каурдакова) опубликовать настоящее постановление, оповещение о начале общественных обсуждений, а также схему расположения земельного участка или земельных участков на кадастровом плане территории под многоквартирным домом, расположенным по адресу: г. Солнечногорск, мкр. Рекинцо, дом № 17, в периодическом печатном издании – газете «Сенеж» и разместить в информационно-телекоммуникационной сети Интернет: «INSOLNECHNOGORSK.RU» не позднее 7 дней со дня принятия настоящего постановления.
  - Контроль за исполнением настоящего постановления возложить на заместителя Главы администрации городского округа Солнечногорск А.В. Сорокина.

Глава городского округа Солнечногорск  
**К.А. Михальков**

Приложение  
к постановлению администрации  
городского округа Солнечногорск  
Московской области  
от 06.12.2023 г. № 2665

**Схема расположения земельного участка или земельных участков на кадастровом плане территории**

Система координат: МСК 50-2					
Условный номер земельного участка: :3У1 <i>(указывается в случае, если предметом является образовать два и более земельных участка)</i>					
Площадь земельного участка: 2 158 м <sup>2</sup> <i>(указывается проектная площадь образуемого земельного участка, вычисленная с использованием технологических и программных средств, в том числе размещенных на официальном сайте федерального органа исполнительной власти, уполномоченного Правительством Российской Федерации на осуществление государственного кадастрового учета, государственной регистрации прав, в Едином государственном реестре недвижимости и предоставление сведений, содержащихся в Едином государственном реестре недвижимости, в информационно-телекоммуникационной сети "Интернет" (далее - официальный сайт), с округлением до 1 квадратного метра. Указанное значение площади земельного участка может быть уточнено при проведении кадастровых работ не более чем на десять процентов)</i>					
Обозначение характерных точек границ	Координаты		Обозначение характерных точек границ		
	X	Y			
н1	516 821,19	2 157 626,98	н4	516 801,73	2 157 644,53
н2	516 874,96	2 157 687,75	н1	516 821,19	2 157 626,98
н3	516 854,07	2 157 705,32			



### Условные обозначения:

- Часть границы, сведения ЕПРН о которой позволяют однозначно определить ее положение на местности
- Часть границы, местоположение которой определено при выполнении кадастровых работ
- Характерная точка границы земельного участка, сведения о которой отсутствуют в ЕПРН, местоположение которой определено при кадастровых работах (иная характерная точка)
- Характерная точка границы земельного участка, сведения ЕПРН о которой соответствуют приближению, установленным в соответствии с частью 13 статьи 22 Федерального закона от 13 июля 2015 г. N 218-ФЗ "О государственной регистрации недвижимости"
- Обозначение контура здания, сооружения, объекта незавершенного строительства (контур части здания, сооружения), размеры которого могут быть переданы в масштабе раздела графической части
- Зоны с особыми условиями использования территории
- Обозначение кадастрового квартала

### ОПОВЕЩЕНИЕ

#### о проведении общественных обсуждений по вопросу рассмотрения схемы расположения земельного участка или земельных участков на кадастровом плане территории под многоквартирным домом, расположенным по адресу: г. Солнечногорск, мкр. Рекинцо, дом № 17

Общественные обсуждения проводятся в порядке, установленном статьей 5.1 Градостроительного кодекса Российской Федерации и Положением об организации и проведении общественных обсуждений по вопросам градостроительной деятельности в городском округе Солнечногорск Московской области, решением Совета депутатов городского округа Солнечногорск от 20 июня 2023 года № 708/70 «Об утверждении Положения об организации и проведении общественных обсуждений по вопросам градостроительной деятельности в городском округе Солнечногорск Московской области», постановлением администрации городского округа Солнечногорск Московской области от 06.12.2023 № 2665 о назначении общественных обсуждений.

Орган, уполномоченный на проведение общественных обсуждений, - администрация городского округа Солнечногорск Московской области.

Срок проведения общественных обсуждений: с 7 по 21 декабря 2023 года.  
Информационные материалы по теме общественных обсуждений представлены на экспозиции в Городском центре народного творчества и досуга Лепсе, расположенном по адресу: Российская Федерация, Московская область, город Солнечногорск, ул. Красная, дом 113.

Экспозиция открыта с 7 по 15 декабря 2023 года, часы работы: с 10.00 до 16.00, на выставке будут проводиться консультации по теме общественных обсуждений.

В период общественных обсуждений участники общественных обсуждений имеют право представить свои предложения и замечания в срок с 7 по 15 декабря 2023 года по обсуждаемому проекту посредством:

- записи предложений и замечаний в период работы экспозиции;
- личного обращения в уполномоченный орган;
- на электронную почту уполномоченного органа e-mail: solngor@mosreg.ru;
- портала государственных и муниципальных услуг Московской области;
- почтового отправления.

В случае введения режима повышенной готовности, чрезвычайной ситуации, чрезвычайного положения на территории, включающей территорию муниципального образования, препятствующего проведению массовых мероприятий, предоставление предложений и замечаний участников общественных обсуждений осуществляется посредством:

- почтового отправления в адрес уполномоченного органа;
- РПГУ в электронном виде;
- обращения по электронной почте, указанной в решении о назначении общественных обсуждений;
- сайта администрации городского округа Солнечногорск Московской области.

Информационные материалы о проведении общественных обсуждений по вопросу рассмотрения схемы расположения земельного участка или земельных участков на кадастровом плане территории под многоквартирным домом, расположенным по адресу: г. Солнечногорск, мкр. Рекинцо, дом № 17, будут опубликованы 7 декабря 2023 года в газете «Сенеж» и размещены в информационно-телекоммуникационной сети Интернет «INSOLNECHNOGORSK».

Оргкомитет

АДМИНИСТРАЦИЯ ГОРОДСКОГО ОКРУГА СОЛНЕЧНОГОРСК МОСКОВСКОЙ ОБЛАСТИ  
ПОСТАНОВЛЕНИЕ  
от 06.12.2023 г. № 2666

#### О ПРОВЕДЕНИИ ОБЩЕСТВЕННЫХ ОБСУЖДЕНИЙ ПО ВОПРОСУ РАССМОТРЕНИЯ СХЕМЫ РАСПОЛОЖЕНИЯ ЗЕМЕЛЬНОГО УЧАСТКА ИЛИ ЗЕМЕЛЬНЫХ УЧАСТКОВ НА КАДАСТРОВом ПЛАНЕ ТЕРРИТОРИИ ПОД МНОГОКВАРТИРНЫМ ДОМОМ, РАСПОЛОЖЕННЫМ ПО АДРЕСУ: Г. СОЛНЕЧНОГОРСК, УЛ. ДЗЕРЖИНСКОГО, ДОМ № 20

В соответствии с Градостроительным кодексом Российской Федерации, статьями 11.3, 11.10 Земельного кодекса Российской Федерации, Федеральным законом от 6 октября 2003 года № 131-ФЗ «Об общих принципах организации местного самоуправления в Российской Федерации», Законом Московской области от 24 июля 2014 года № 107/2014-03 «О наделении органов местного самоуправления муниципальных образований Московской области отдельными государственными полномочиями Московской области», постановлением Губернатора Московской области от 12 марта 2020 года № 108-ПГ «О введении в Московской области режима повышенной готовности для органов управления и сил Московской областной системы предупреждения и ликвидации чрезвычайных ситуаций и некоторых мерах по предотвращению распространения новой коронавирусной инфекции (COVID-19) на территории Московской области», решением Совета депутатов городского округа Солнечногорск от 20 июня 2023 года № 708/70 «Об утверждении Положения об организации и проведении общественных обсуждений по вопросам градостроительной деятельности в городском округе Солнечногорск Московской области», постановлением администрации городского округа Солнечногорск Московской области от 23 августа 2023 года № 1654 «Об утверждении Административного регламента предоставления муниципальной услуги «Включение предложений и замечаний в протокол общественных обсуждений в сфере градостроительной деятельности» администрация городского округа Солнечногорск Московской области постановляет:

1. Провести на территории городского округа Солнечногорск Московской области в период с 7 по 21 декабря 2023 года общественные обсуждения по вопросу рассмотрения схемы расположения земельного участка или земельных участков на кадастровом плане территории под многоквартирным домом, расположенным по адресу: г. Солнечногорск, ул. Дзержинского, дом № 20 (приложение).

2. Разместить экспозицию общественных обсуждений по вопросу рассмотрения схемы расположения земельного участка или земельных участков на кадастровом плане территории под многоквартирным домом, расположенным по адресу: г. Солнечногорск, ул. Дзержинского, дом № 20, в период с 7 по 15 декабря 2023 года в Городском центре народного творчества и досуга Лепсе, расположенном по адресу: Российская Федерация, Московская область, город Солнечногорск, ул. Красная, дом 113.

3. Определить:

- председателем общественных обсуждений: М.В. Тарасенко – начальника Управления архитектуры и градостроительства администрации городского округа Солнечногорск Московской области;

- секретарем общественных обсуждений: О.А. Шумову – главного эксперта отдела архитектуры Управления архитектуры и градостроительства администрации городского округа Солнечногорск Московской области.

4. Назначить Управление архитектуры и градостроительства администрации городского округа Солнечногорск Московской области ответственным структурным подразделением за подготовку и проведение общественных обсуждений по вопросу рассмотрения схемы расположения земельного участка или земельных участков на кадастровом плане территории под многоквартирным домом, расположенным по адресу: г. Солнечногорск, ул. Дзержинского, дом № 20.

5. Управлению архитектуры и градостроительства администрации городского округа Солнечногорск Московской области:

5.1. Подготовить оповещение о начале общественных обсуждений по вопросу рассмотрения схемы расположения земельного участка или земельных участков на кадастровом плане территории под многоквартирным домом, расположенным по адресу: г. Солнечногорск, ул. Дзержинского, дом № 20, и обеспечить его опубликование в периодическом печатном издании – газете «Сенеж», размещение в информационно-телекоммуникационной сети Интернет: «INSOLNECHNOGORSK.RU», а также на информационных стендах и в иных местах, расположенных на территории, в отношении которой проводятся общественные обсуждения, в течение 7 дней со дня принятия настоящего постановления;

5.2. Не позднее чем через 5 дней со дня принятия настоящего постановления, обеспечить размещение демонстрационного материала в информационно-телекоммуникационной сети Интернет: «INSOLNECHNOGORSK.RU»;

5.3. Организовать работу по приему предложений и замечаний от участников общественных обсуждений.

6. Управлению информационной политики администрации городского округа Солнечногорск Московской области (А.М. Каурдакова) опубликовать настоящее постановление, оповещение о начале общественных обсуждений, а также схему расположения земельного участка или земельных участков на кадастровом плане территории под многоквартирным домом, расположенным по адресу: г. Солнечногорск, ул. Дзержинского, дом № 20, в периодическом печатном издании – газете «Сенеж» и разместить в информационно-телекоммуникационной сети Интернет: «INSOLNECHNOGORSK.RU» не позднее 7 дней со дня принятия настоящего постановления.

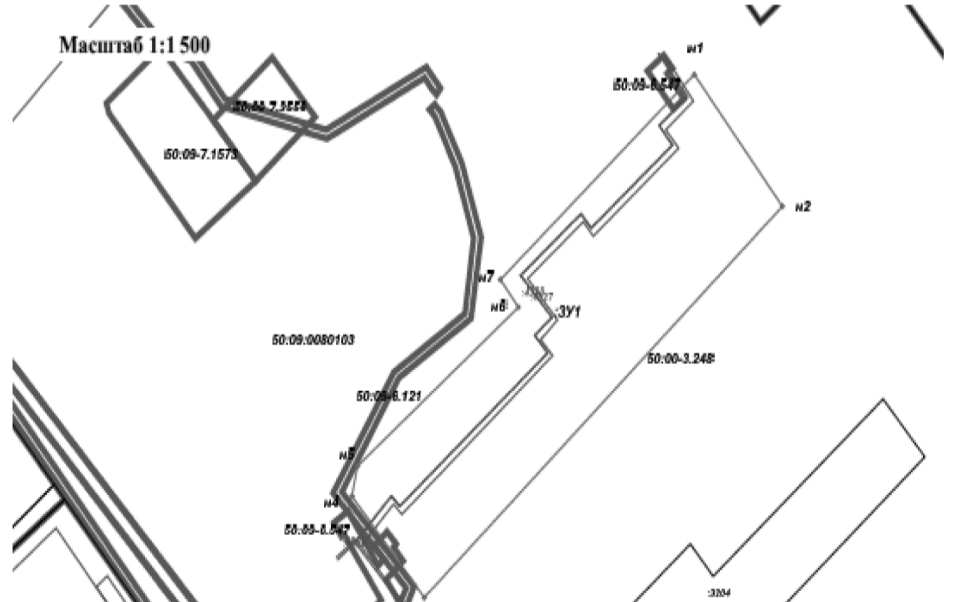
7. Контроль за исполнением настоящего постановления возложить на заместителя Главы администрации городского округа Солнечногорск А.В. Сорокина.

Глава городского округа Солнечногорск  
**К.А. Михальков**

Приложение  
к постановлению администрации  
городского округа Солнечногорск  
Московской области  
от 06.12.2023 г. № 2666

### Схема расположения земельного участка или земельных участков на кадастровом плане территории

Система координат: МСК 50-2					
Условный номер земельного участка		:301			
(указывается в случае, если предусматривается образование двух и более земельных участков)					
Площадь земельного участка		5 360 м <sup>2</sup>			
(указывается проектная площадь образуемого земельного участка, вычисленная с использованием технологических и программных средств, в том числе размещенных на официальном сайте федерального органа исполнительной власти, уполномоченного Правительством Российской Федерации на осуществление государственного кадастрового учета, государственной регистрации прав, в Едином государственном реестре недвижимости и предоставление сведений, содержащихся в Едином государственном реестре недвижимости, в информационно-телекоммуникационной сети "Интернет" (далее - официальный сайт), с округлением до 1 квадратного метра. Указание значения площади земельного участка может быть уточнено при проведении кадастровых работ не более чем на десять процентов)					
Обозначение характерных точек границ	Координаты		Обозначение характерных точек границ	Координаты	
	(указывается в случае подготовки схемы расположения земельного участка с использованием технологических и программных средств, в том числе размещенных на официальном сайте. Значения координат, полученные с использованием указанных технологических и программных средств, указываются с округлением до 0,01 метра)				
	X	Y		X	Y
н1	517 768,37	2 157 113,79	н5	517 674,74	2 157 016,08
н2	517 736,78	2 157 139,34	н6	517 712,65	2 157 062,78
н3	517 643,21	2 157 035,44	н7	517 719,27	2 157 057,51
н4	517 667,44	2 157 014,52	н1	517 768,37	2 157 113,79



### Условные обозначения:

- Часть границы, сведения ЕПРН о которой позволяют однозначно определить ее положение на местности
- Часть границы, местоположение которой определено при выполнении кадастровых работ
- Характерная точка границы земельного участка, сведения о которой отсутствуют в ЕПРН, местоположение которой определено при кадастровых работах (иная характерная точка)
- Характерная точка границы земельного участка, сведения ЕПРН о которой соответствуют приближению, установленным в соответствии с частью 13 статьи 22 Федерального закона от 13 июля 2015 г. N 218-ФЗ "О государственной регистрации недвижимости"
- Обозначение контура здания, сооружения, объекта незавершенного строительства (контур части здания, сооружения), размеры которого могут быть переданы в масштабе раздела графической части
- Зоны с особыми условиями использования территории
- Обозначение кадастрового квартала

## ОПОВЕЩЕНИЕ

**о проведении общественных обсуждений по вопросу рассматривания схемы расположения земельного участка или земельных участков на кадастровом плане территории под многоквартирным домом, расположенным по адресу: г. Солнечногорск, ул. Дзержинского, дом № 20**

Общественные обсуждения проводятся в порядке, установленном статьей 5.1 Градостроительного кодекса Российской Федерации и Положением об организации и проведении общественных обсуждений по вопросам градостроительной деятельности в городском округе Солнечногорск Московской области, решением Совета депутатов городского округа Солнечногорск от 20 июня 2023 года № 708/70 «Об утверждении Положения об организации и проведении общественных обсуждений по вопросам градостроительной деятельности в городском округе Солнечногорск Московской области», постановлением администрации городского округа Солнечногорск Московской области от 06.12.2023 № 2666 о назначении общественных обсуждений.

Орган, уполномоченный на проведение общественных обсуждений, - администрация городского округа Солнечногорск Московской области.

Срок проведения общественных обсуждений: с 7 по 21 декабря 2023 года.

Информационные материалы по теме общественных обсуждений представлены на экспозиции в Городском центре народного творчества и досуга Лепсе, расположенном по адресу: Российская Федерация, Московская область, город Солнечногорск, ул. Красная, дом 113.

Экспозиция открыта с 7 по 15 декабря 2023 года, часы работы: с 10.00 до 16.00, на выставке будут проводиться консультации по теме общественных обсуждений.

В период общественных обсуждений участники общественных обсуждений имеют право представить свои предложения и замечания в срок с 7 по 15 декабря 2023 года по обсуждаемому проекту посредством:

- записи предложений и замечаний в период работы экспозиции;
- личного обращения в уполномоченный орган;
- на электронную почту уполномоченного органа e-mail: solngor@mosreg.ru;
- портала государственных и муниципальных услуг Московской области;
- почтового отправления.

В случае введения режима повышенной готовности, чрезвычайной ситуации, чрезвычайного положения на территории, включающей территорию муниципального образования, препятствующего проведению массовых мероприятий, предоставление предложений и замечаний участников общественных обсуждений осуществляется посредством:

- почтового отправления в адрес уполномоченного органа;
- РПГУ в электронном виде;
- обращения по электронной почте, указанной в решении о назначении общественных обсуждений;
- сайта администрации городского округа Солнечногорск Московской области.

Информационные материалы о проведении общественных обсуждений по вопросу рассматривания схемы расположения земельного участка или земельных участков на кадастровом плане территории под многоквартирным домом, расположенным по адресу: г. Солнечногорск, ул. Дзержинского, дом № 20, будут опубликованы 7 декабря 2023 года в газете «Сенеж» и размещены в информационно-телекоммуникационной сети Интернет «INSOLNECHNOGORSK».

Оргкомитет

АДМИНИСТРАЦИЯ ГОРОДСКОГО ОКРУГА СОЛНЕЧНОГОРСК МОСКОВСКОЙ ОБЛАСТИ  
ПОСТАНОВЛЕНИЕ  
от 06.12.2023 г. № 2667

**О ПРОВЕДЕНИИ ОБЩЕСТВЕННЫХ ОБСУЖДЕНИЙ ПО ВОПРОСУ РАССМОТРЕНИЯ СХЕМЫ РАСПОЛОЖЕНИЯ ЗЕМЕЛЬНОГО УЧАСТКА ИЛИ ЗЕМЕЛЬНЫХ УЧАСТКОВ НА КАДАСТРОВом ПЛАНЕ ТЕРРИТОРИИ ПОД МНОГОКВАРТИРНЫМ ДОМОМ, РАСПОЛОЖЕННЫМ ПО АДРЕСУ: Г. СОЛНЕЧНОГОРСК, УЛ. БАРАНОВА, ДОМ № 38**

В соответствии с Градостроительным кодексом Российской Федерации, статьями 11.3, 11.10 Земельного кодекса Российской Федерации, Федеральным законом от 6 октября 2003 года № 131-ФЗ «Об общих принципах организации местного самоуправления в Российской Федерации», Законом Московской области от 24 июля 2014 года № 107/2014-ОЗ «О наделении органов местного самоуправления муниципальных образований Московской области отдельными государственными полномочиями Московской области», постановлением Губернатора Московской области от 12 марта 2020 года № 108-ПГ «О введении в Московской области режима повышенной готовности для органов управления и сил Московской областной системы предупреждения и ликвидации чрезвычайных ситуаций и некоторых мерах по предотвращению распространения новой коронавирусной инфекции (COVID-19) на территории Московской области», решением Совета депутатов городского округа Солнечногорск от 20 июня 2023 года № 708/70 «Об утверждении Положения об организации и проведении общественных обсуждений по вопросам градостроительной деятельности в городском округе Солнечногорск Московской области», постановлением администрации городского округа Солнечногорск Московской области от 23 августа 2023 года № 1654 «Об утверждении регламента предоставления муниципальной услуги «Включение предложений и замечаний в протокол общественных обсуждений в сфере градостроительной деятельности» администрации городского округа Солнечногорск Московской области постановляет:

1. Провести на территории городского округа Солнечногорск Московской области в период с 7 по 21 декабря 2023 года общественные обсуждения по вопросу рассматривания схемы расположения земельного участка или земельных участков на кадастровом плане территории под многоквартирным домом, расположенным по адресу: г. Солнечногорск, ул. Баранова, дом № 38 (приложение).
2. Разместить экспозицию общественных обсуждений по вопросу рассматривания схемы расположения земельного участка или земельных участков на кадастровом плане территории под многоквартирным домом, расположенным по адресу: г. Солнечногорск, ул. Баранова, дом № 38, в период с 7 по 15 декабря 2023 года в Городском центре народного творчества и досуга Лепсе, расположенном по адресу: Российская Федерация, Московская область, город Солнечногорск, ул. Красная, дом 113.
3. Определить:

- председателем общественных обсуждений: М.В. Тарасенко – начальника Управления архитектуры и градостроительства администрации городского округа Солнечногорск Московской области;
- секретарем общественных обсуждений: О.А. Шумову – главного эксперта отдела архитектуры Управления архитектуры и градостроительства администрации городского округа Солнечногорск Московской области.

4. Назначить Управление архитектуры и градостроительства администрации городского округа Солнечногорск Московской области ответственным структурным подразделением за подготовку и проведение общественных обсуждений по вопросу рассматривания схемы расположения земельного участка или земельных участков на кадастровом плане территории под многоквартирным домом, расположенным по адресу: г. Солнечногорск, ул. Баранова, дом № 38.

5. Управлению архитектуры и градостроительства администрации городского округа Солнечногорск Московской области:

- 5.1. Подготовить оповещение о начале общественных обсуждений по вопросу рассматривания схемы расположения земельного участка или земельных участков на кадастровом плане территории под многоквартирным домом, расположенным по адресу: г. Солнечногорск, ул. Баранова, дом № 38, и обеспечить его опубликование в периодическом печатном издании – газете «Сенеж», размещение в информационно-телекоммуникационной сети Интернет: «INSOLNECHNOGORSK.RU», а также на информационных стендах и в иных местах, расположенных на территории, в отношении которой проводятся общественные обсуждения, в течение 7 дней со дня принятия настоящего постановления;
- 5.2. Не позднее чем через 5 дней со дня принятия настоящего постановления, обеспечить размещение демонстрационного материала в информационно-телекоммуникационной сети Интернет: «INSOLNECHNOGORSK.RU»;
- 5.3. Организовать работу по приему предложений и замечаний от участников общественных обсуждений.

6. Управлению информационной политики администрации городского округа Солнечногорск Московской области (А.М. Каурдакова) опубликовать настоящее постановление, оповещение о начале общественных обсуждений, а также схему расположения земельного участка или земельных участков на кадастровом плане территории под многоквартирным домом, расположенным по адресу: г. Солнечногорск, ул. Баранова, дом № 38, в периодическом печатном издании – газете «Сенеж» и разместить в информационно-телекоммуникационной сети Интернет: «INSOLNECHNOGORSK.RU» не позднее 7 дней со дня принятия настоящего постановления.

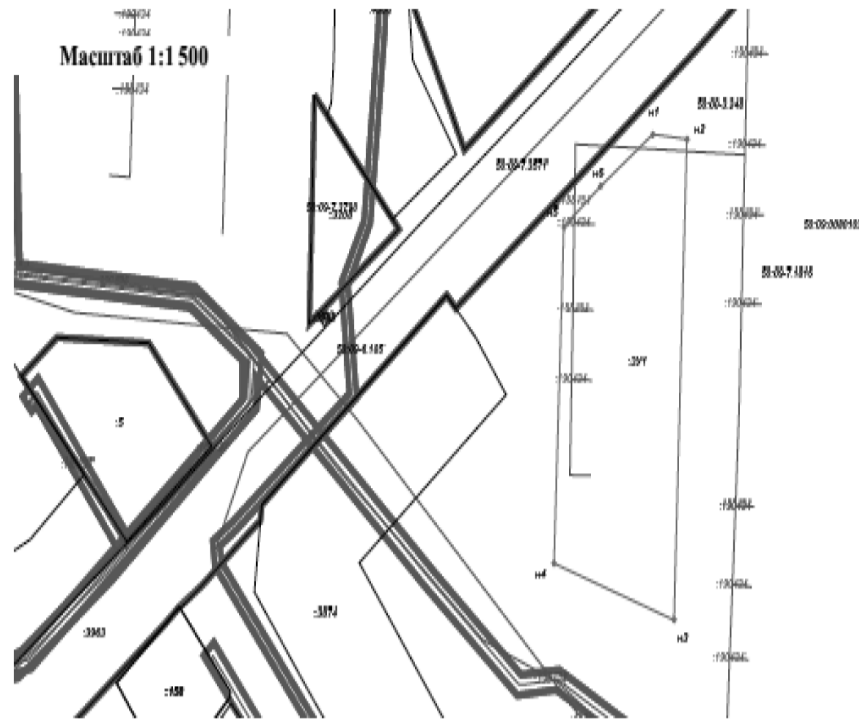
7. Контроль за исполнением настоящего постановления возложить на заместителя Главы администрации городского округа Солнечногорск А.В. Сорокина.

Глава городского округа Солнечногорск  
**К.А. Михальков**

Приложение  
к постановлению администрации  
городского округа Солнечногорск  
Московской области  
от 06.12.2023 г. № 2667

### Схема расположения земельного участка или земельных участков на кадастровом плане территории

Система координат: МСК 50-2					
Условный номер земельного участка: 50:09:0080103					
(указывается в случае, если предусматривается образование двух и более земельных участков)					
Площадь земельного участка: 3 096 м <sup>2</sup>					
(указывается проектная площадь образуемого земельного участка, вычисленная с использованием геоинформационных и программных средств, в том числе размещенных на официальном сайте федеральной власти, уполномоченного Правительство Российской Федерации на осуществление государственного кадастрового учета, государственной регистрации прав, в Едином государственном реестре недвижимости и предоставление сведений, содержащихся в Едином государственном реестре недвижимости, в информационно-телекоммуникационной сети «Интернет» (далее – официальный сайт), округленным до 1 квадратного метра. Указание значения площади земельного участка может быть уточнено при проведении кадастровых работ не более чем на десять процентов)					
Обозначение характерных точек границ	Координаты		Обозначение характерных точек границ	Координаты	
	(указываются в случае подготовки схемы расположения земельного участка с использованием геоинформационных и программных средств, в том числе размещенных на официальном сайте)			(указываются в случае подготовки схемы расположения земельного участка с использованием геоинформационных и программных средств, в том числе размещенных на официальном сайте. Значения координат, полученные с использованием указанных геоинформационных и программных средств, указываются с округлением до 0,01 метра)	
	X	Y		X	Y
n1	517 592,05	2 157 357,89	n5	517 573,22	2 157 331,65
n2	517 591,07	2 157 367,96	n6	517 581,53	2 157 342,46
n3	517 493,02	2 157 364,14	n1	517 592,05	2 157 357,89
n4	517 504,56	2 157 328,67			



### Условные обозначения:

- Часть границы сведения ЕГРН о которой пока неопределены ее положения на местности
- Часть границы, местоположение которой определено при выполнении кадастровых работ
- Характерная точка границы земельного участка, сведения о которой отсутствуют в ЕГРН, местоположение которой определено при кадастровых работах (новая характерная точка)
- Характерная точка границы земельного участка, сведения ЕГРН о которой соответствуют приближенным, установленным в соответствии со статьей 13 статьи 22 Федерального закона от 13 июля 2015 г. N 218-ФЗ "О государственной регистрации недвижимости"
- Обозначение контуры здания, сооружения, объекта незавершенного строительства (контур части здания, сооружения), размеры которого могут быть переданы в масштабе раздела графической части
- Зоны с особыми условиями использования территории
- Обозначение кадастрового квартала

## ОПОВЕЩЕНИЕ

**О проведении общественных обсуждений по вопросу рассматривания схемы расположения земельного участка или земельных участков на кадастровом плане территории под многоквартирным домом, расположенным по адресу: г. Солнечногорск, ул. Баранова, дом № 38**

Общественные обсуждения проводятся в порядке, установленном статьями 5.1 Градостроительного кодекса Российской Федерации и Положением об организации и проведении общественных обсуждений по вопросам градостроительной деятельности в городском округе Солнечногорск Московской области, решением Совета депутатов городского округа Солнечногорск от 20 июня 2023 года № 708/70 «Об утверждении Положения об организации и проведении общественных обсуждений по вопросам градостроительной деятельности в городском округе Солнечногорск Московской области», постановлением администрации городского округа Солнечногорск Московской области от 06.12.2023 № 2667 о назначении общественных обсуждений.

Орган, уполномоченный на проведение общественных обсуждений, - администрация городского округа Солнечногорск Московской области.

Срок проведения общественных обсуждений: с 7 по 21 декабря 2023 года.

Информационные материалы по теме общественных обсуждений представлены на экспозиции в Городском центре народного творчества и досуга Лепсе, расположенном по адресу: Российская Федерация, Московская область, город Солнечногорск, ул. Красная, дом 113.

Экспозиция открыта с 7 по 15 декабря 2023 года, часы работы: с 10.00 до 16.00, на выставке будут проводиться консультации по теме общественных обсуждений.

В период общественных обсуждений участники общественных обсуждений имеют право представить свои предложения и замечания в срок с 7 по 15 декабря 2023 года по обсуждаемому проекту посредством:

- записи предложений и замечаний в период работы экспозиции;
- личного обращения в уполномоченный орган;
- на электронную почту уполномоченного органа e-mail: solngor@mosreg.ru;
- портала государственных и муниципальных услуг Московской области;
- почтового отправления.

В случае введения режима повышенной готовности, чрезвычайной ситуации, чрезвычайного положения на территории, включающей территорию муниципального образования, препятствующего проведению массовых мероприятий, предоставление предложений и замечаний участников общественных обсуждений осуществляется посредством:

- почтового отправления в адрес уполномоченного органа;
- РПГУ в электронном виде;
- обращения по электронной почте, указанной в решении о назначении общественных обсуждений;
- сайта администрации городского округа Солнечногорск Московской области.

Информационные материалы о проведении общественных обсуждений по вопросу рассматривания схемы расположения земельного участка или земельных участков на кадастровом плане территории под многоквартирным домом, расположенным по адресу: г. Солнечногорск, ул. Баранова, дом № 38, будут опубликованы 7 декабря 2023 года в газете «Сенеж» и размещены в информационно-телекоммуникационной сети Интернет «INSOLNECHNOGORSK».

Оргкомитет

АДМИНИСТРАЦИЯ ГОРОДСКОГО ОКРУГА СОЛНЕЧНОГОРСК МОСКОВСКОЙ ОБЛАСТИ  
ПОСТАНОВЛЕНИЕ  
от 06.12.2023 г. № 2668

**О ПРОВЕДЕНИИ ОБЩЕСТВЕННЫХ ОБСУЖДЕНИЙ ПО ВОПРОСУ РАССМОТРЕНИЯ СХЕМЫ РАСПОЛОЖЕНИЯ ЗЕМЕЛЬНОГО УЧАСТКА ИЛИ ЗЕМЕЛЬНЫХ УЧАСТКОВ НА КАДАСТРОВом ПЛАНЕ ТЕРРИТОРИИ ПОД МНОГОКВАРТИРНЫМ ДОМОМ, РАСПОЛОЖЕННЫМ ПО АДРЕСУ: Г. СОЛНЕЧНОГОРСК, УЛ. ДЗЕРЖИНСКОГО, ДОМ № 19/21**

В соответствии с Градостроительным кодексом Российской Федерации, статьями 11.3, 11.10 Земельного кодекса Российской Федерации, Федеральным законом от 6 октября 2003 года № 131-ФЗ «Об общих принципах организации местного самоуправления в Российской Федерации», Законом Московской области от 24 июля 2014 года № 107/2014-ОЗ «О наделении органов местного самоуправления муниципальных образований Московской области отдельными государственными полномочиями Московской области», постановлением Губернатора Московской области от 12 марта 2020 года № 108-ПГ «О введении в Московской области режима повышенной готовности для органов управления и сил Московской областной системы предупреждения и ликвидации чрезвычайных ситуаций и некоторых мерах по предотвращению распространения новой коронавирусной инфекции (COVID-19) на территории Московской области», решением Совета депутатов городского округа Солнечногорск от 20 июня 2023 года № 708/70 «Об утверждении Положения об организации и проведении общественных обсуждений по вопросам градостроительной деятельности в городском округе Солнечногорск Московской области», постановлением администрации городского округа Солнечногорск Московской области от 23 августа 2023 года № 1654 «Об утверждении регламента предоставления муниципальной услуги «Включение предложений и замечаний в протокол общественных обсуждений в сфере градостроительной деятельности» администрации городского округа Солнечногорск Московской области постановляет:

1. Провести на территории городского округа Солнечногорск Московской области в период с 7 по 21 декабря 2023 года

общественные обсуждения по вопросу рассмотрения схемы расположения земельного участка или земельных участков на кадастровом плане территории под многоквартирным домом, расположенным по адресу: г. Солнечногорск, ул. Дзержинского, дом № 19/21 (приложение).

2. Разместить экспозицию общественных обсуждений по вопросу рассмотрения схемы расположения земельного участка или земельных участков на кадастровом плане территории под многоквартирным домом, расположенным по адресу: г. Солнечногорск, ул. Дзержинского, дом № 19/21, в период с 7 по 15 декабря 2023 года в Городском центре народного творчества и досуга Лепсе, расположенном по адресу: Российская Федерация, Московская область, город Солнечногорск, ул. Красная, дом 113.

3. Определить:  
- председателем общественных обсуждений: М.В. Тарасенко – начальника Управления архитектуры и градостроительства администрации городского округа Солнечногорск Московской области;  
- секретарем общественных обсуждений: О.А. Шумову – главного эксперта отдела архитектуры Управления архитектуры и градостроительства администрации городского округа Солнечногорск Московской области.

4. Назначить Управление архитектуры и градостроительства администрации городского округа Солнечногорск Московской области ответственным структурным подразделением за подготовку и проведение общественных обсуждений по вопросу рассмотрения схемы расположения земельного участка или земельных участков на кадастровом плане территории под многоквартирным домом, расположенным по адресу: г. Солнечногорск, ул. Дзержинского, дом № 19/21.

5. Управлению архитектуры и градостроительства администрации городского округа Солнечногорск Московской области:

5.1. Подготовить оповещение о начале общественных обсуждений по вопросу рассмотрения схемы расположения земельного участка или земельных участков на кадастровом плане территории под многоквартирным домом, расположенным по адресу: г. Солнечногорск, ул. Дзержинского, дом № 19/21, и обеспечить его опубликование в периодическом печатном издании – газете «Сенеж», размещение в информационно-телекоммуникационной сети Интернет: «INSOLNECHNOGORSK.RU», а также на информационных стендах и в иных местах, расположенных на территории, в отношении которой проводятся общественные обсуждения, в течение 7 дней со дня принятия настоящего постановления;

5.2. Не позднее чем через 5 дней со дня принятия настоящего постановления, обеспечить размещение демонстрационного материала в информационно-телекоммуникационной сети Интернет: «INSOLNECHNOGORSK.RU»;

5.3. Организовать работу по приему предложений и замечаний от участников общественных обсуждений.

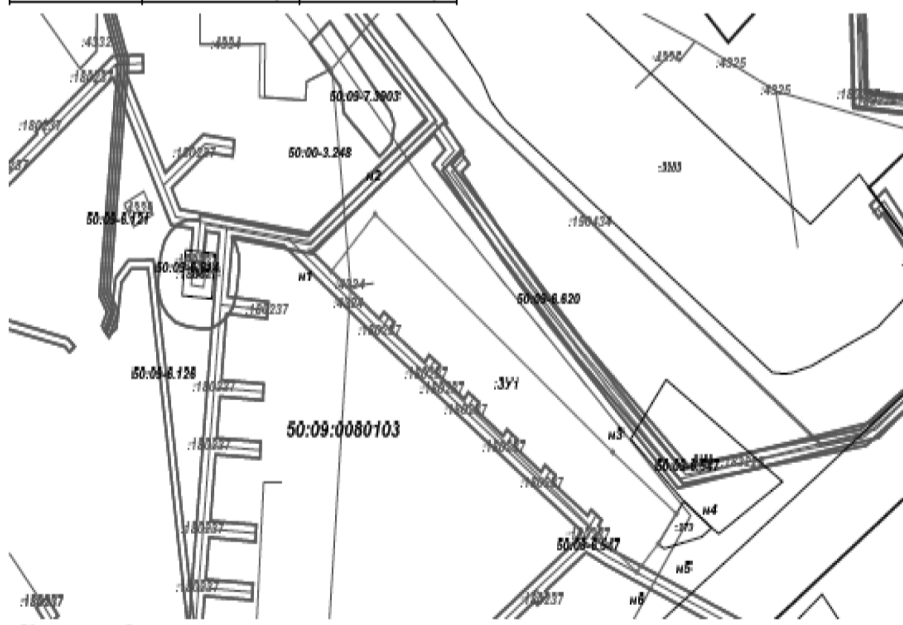
6. Управлению информационной политики администрации городского округа Солнечногорск Московской области (А.М. Каурдакова) опубликовать настоящее постановление, оповещение о начале общественных обсуждений, а также схему расположения земельного участка или земельных участков на кадастровом плане территории под многоквартирным домом, расположенным по адресу: г. Солнечногорск, ул. Дзержинского, дом № 19/21, в периодическом печатном издании – газете «Сенеж» и разместить в информационно-телекоммуникационной сети Интернет: «INSOLNECHNOGORSK.RU» не позднее 7 дней со дня принятия настоящего постановления.

7. Контроль за исполнением настоящего постановления возложить на заместителя Главы администрации городского округа Солнечногорск А.В. Сорокина.

Глава городского округа Солнечногорск  
**К.А. Михальков**  
Приложение  
к постановлению администрации  
городского округа Солнечногорск  
Московской области  
от 06.12.2023 г. № 2668

### Схема расположения земельного участка или земельных участков на кадастровом плане территории

Система координат: МСК 50-2					
Условный номер земельного участка		:3У1			
(указывается в случае, если предусматривается образование двух и более земельных участков)					
Площадь земельного участка		2 153 м <sup>2</sup>			
(указывается проектная площадь образуемого земельного участка, вычисленная с использованием технологических и программных средств, в том числе размещенных на официальном сайте федерального органа исполнительной власти, уполномоченного Правительством Российской Федерации на осуществление государственного кадастрового учета, государственной регистрации прав, ведение Единого государственного реестра недвижимости и предоставление сведений, содержащихся в Едином государственном реестре недвижимости, в информационно-телекоммуникационной сети "Интернет" (далее - официальный сайт), с округлением до 1 квадратного метра. Указанное значение площади земельного участка может быть уточнено при проведении кадастровых работ не более чем на десять процентов)					
Обозначение характерных точек границ	Координаты		Обозначение характерных точек границ	Координаты	
	X	Y		X	Y
н1	517 522,69	2 157 009,43	н5	517 457,58	2 157 108,01
н2	517 536,43	2 157 022,64	н6	517 450,90	2 157 101,50
н3	517 479,50	2 157 094,30	н1	517 522,69	2 157 009,43
н4	517 464,78	2 157 113,52			



- Условные обозначения:**
- Часть границы, сведения ЕПРН о которой позволяют однозначно определить ее положение на местности
  - Часть границы, местоположение которой определено при выполнении кадастровых работ
  - Характерная точка границы земельного участка, сведения о которой отсутствуют в ЕПРН, местоположение которой определено при кадастровых работах (новая характерная точка)
  - Характерная точка границы земельного участка, сведения ЕПРН о которой соответствуют требованиям, установленным в соответствии с частью 13 статьи 22 Федерального закона от 13 июля 2015 г. N 218-ФЗ "О государственной регистрации недвижимости"
  - Обозначение контура здания, сооружения, объекта незавершенного строительства (контур части здания, сооружения), размеры которого могут быть получены в масштабе раздела графической части
  - Зоны, способами установления которых закончена территория
  - Обозначение квартала на плане

### ОПОВЕЩЕНИЕ

#### о проведении общественных обсуждений по вопросу рассмотрения схемы расположения земельного участка или земельных участков на кадастровом плане территории под многоквартирным домом, расположенным по адресу: г. Солнечногорск, ул. Дзержинского, дом № 19/21

Общественные обсуждения проводятся в порядке, установленном статьей 5.1 Градостроительного кодекса Российской Федерации и Положением об организации и проведении общественных обсуждений по вопросам градостроительной деятельности в городском округе Солнечногорск Московской области, решением Совета депутатов городского округа Солнечногорск от 20 июня 2023 года № 708/70 «Об утверждении Положения об организации и проведении общественных обсуждений по вопросам градостроительной деятельности в городском округе Солнечногорск Московской области», постановлением администрации городского округа Солнечногорск Московской области от 06.12.2023 № 2668 о назначении общественных обсуждений.

Орган, уполномоченный на проведение общественных обсуждений, - администрация городского округа Солнечногорск Московской области.

Срок проведения общественных обсуждений: с 7 по 21 декабря 2023 года.

Информационные материалы по теме общественных обсуждений представлены на экспозиции в Городском центре народного творчества и досуга Лепсе, расположенном по адресу: Российская Федерация, Московская область, город Солнечногорск, ул. Красная, дом 113.

Экспозиция открыта с 7 по 15 декабря 2023 года, часы работы: с 10.00 до 16.00, на выставке будут проводиться консультации по теме общественных обсуждений.

В период общественных обсуждений участники общественных обсуждений имеют право представить свои предложения и замечания в срок с 7 по 15 декабря 2023 года по обсуждаемому проекту посредством:

- записи предложений и замечаний в период работы экспозиции;
- личного обращения в уполномоченный орган;
- на электронную почту уполномоченного органа e-mail: solngor@mosreg.ru;
- портала государственных и муниципальных услуг Московской области;
- почтового отправления.

В случае введения режима повышенной готовности, чрезвычайной ситуации, чрезвычайного положения на территории, включающей территорию муниципального образования, препятствующего проведению массовых мероприятий, предоставление предложений и замечаний участниками общественных обсуждений осуществляется посредством:

- почтового отправления в адрес уполномоченного органа;
- РПГУ в электронном виде;
- обращения по электронной почте, указанной в решении о назначении общественных обсуждений;
- сайта администрации городского округа Солнечногорск Московской области.

Информационные материалы о проведении общественных обсуждений по вопросу рассмотрения схемы расположения земельного участка или земельных участков на кадастровом плане территории под многоквартирным домом, расположенным по адресу: г. Солнечногорск, ул. Дзержинского, дом № 19/21, будут опубликованы 7 декабря 2023 года в газете «Сенеж» и размещены в информационно-телекоммуникационной сети Интернет «INSOLNECHNOGORSK».

Оргкомитет

#### АДМИНИСТРАЦИЯ ГОРОДСКОГО ОКРУГА СОЛНЕЧНОГОРСК МОСКОВСКОЙ ОБЛАСТИ ПОСТАНОВЛЕНИЕ от 06.12.2023 г. № 2669

#### О ПРОВЕДЕНИИ ОБЩЕСТВЕННЫХ ОБСУЖДЕНИЙ ПО ВОПРОСУ РАССМОТРЕНИЯ СХЕМЫ РАСПОЛОЖЕНИЯ ЗЕМЕЛЬНОГО УЧАСТКА ИЛИ ЗЕМЕЛЬНЫХ УЧАСТКОВ НА КАДАСТРОВом ПЛАНЕ ТЕРРИТОРИИ ПОД МНОГОКВАРТИРНЫМ ДОМОМ, РАСПОЛОЖЕННЫМ ПО АДРЕСУ: Г. СОЛНЕЧНОГОРСК, УЛ. БАРАНОВА, ДОМ № 48

В соответствии с Градостроительным кодексом Российской Федерации, статьями 11.3, 11.10 Земельного кодекса Российской Федерации, Федеральным законом от 6 октября 2003 года № 131-ФЗ «Об общих принципах организации местного самоуправления в Российской Федерации», Законом Московской области от 24 июля 2014 года № 107/2014-ОЗ «О наделении органов местного самоуправления муниципальных образований Московской области отдельными государственными полномочиями Московской области», постановлением Губернатора Московской области от 12 марта 2020 года № 108-ПГ «О введении в Московской области режима повышенной готовности для органов управления и сил Московской области системы предупреждения и ликвидации чрезвычайных ситуаций и некоторых мерах по предотвращению распространения новой коронавирусной инфекции (COVID-19) на территории Московской области», решением Совета депутатов городского округа Солнечногорск от 20 июня 2023 года № 708/70 «Об утверждении Положения об организации и проведении общественных обсуждений по вопросам градостроительной деятельности в городском округе Солнечногорск Московской области», постановлением администрации городского округа Солнечногорск Московской области от 23 августа 2023 года № 1654 «Об утверждении Административного регламента предоставления муниципальной услуги «Включение предложений и замечаний в протокол общественных обсуждений в сфере градостроительной деятельности» администрации городского округа Солнечногорск Московской области постановляет:

1. Провести на территории городского округа Солнечногорск Московской области в период с 7 по 21 декабря 2023 года общественные обсуждения по вопросу рассмотрения схемы расположения земельного участка или земельных участков на кадастровом плане территории под многоквартирным домом, расположенным по адресу: г. Солнечногорск, ул. Баранова, дом № 48 (приложение).

2. Разместить экспозицию общественных обсуждений по вопросу рассмотрения схемы расположения земельного участка или земельных участков на кадастровом плане территории под многоквартирным домом, расположенным по адресу: г. Солнечногорск, ул. Баранова, дом № 48, в период с 7 по 15 декабря 2023 года в Городском центре народного творчества и досуга Лепсе, расположенном по адресу: Российская Федерация, Московская область, город Солнечногорск, ул. Красная, дом 113.

3. Определить:  
- председателем общественных обсуждений: М.В. Тарасенко – начальника Управления архитектуры и градостроительства администрации городского округа Солнечногорск Московской области;  
- секретарем общественных обсуждений: О.А. Шумову – главного эксперта отдела архитектуры Управления архитектуры и градостроительства администрации городского округа Солнечногорск Московской области.

4. Назначить Управление архитектуры и градостроительства администрации городского округа Солнечногорск Московской области ответственным структурным подразделением за подготовку и проведение общественных обсуждений по вопросу рассмотрения схемы расположения земельного участка или земельных участков на кадастровом плане территории под многоквартирным домом, расположенным по адресу: г. Солнечногорск, ул. Баранова, дом № 48.

5. Управлению архитектуры и градостроительства администрации городского округа Солнечногорск Московской области:

5.1. Подготовить оповещение о начале общественных обсуждений по вопросу рассмотрения схемы расположения земельного участка или земельных участков на кадастровом плане территории под многоквартирным домом, расположенным по адресу: г. Солнечногорск, ул. Баранова, дом № 48, и обеспечить его опубликование в периодическом печатном издании – газете «Сенеж», размещение в информационно-телекоммуникационной сети Интернет: «INSOLNECHNOGORSK.RU», а также на информационных стендах и в иных местах, расположенных на территории, в отношении которой проводятся общественные обсуждения, в течение 7 дней со дня принятия настоящего постановления;

5.2. Не позднее чем через 5 дней со дня принятия настоящего постановления, обеспечить размещение демонстрационного материала в информационно-телекоммуникационной сети Интернет: «INSOLNECHNOGORSK.RU»;

5.3. Организовать работу по приему предложений и замечаний от участников общественных обсуждений.

6. Управлению информационной политики администрации городского округа Солнечногорск Московской области (А.М. Каурдакова) опубликовать настоящее постановление, оповещение о начале общественных обсуждений, а также схему расположения земельного участка или земельных участков на кадастровом плане территории под многоквартирным домом, расположенным по адресу: г. Солнечногорск, ул. Баранова, дом № 48, в периодическом печатном издании – газете «Сенеж» и разместить в информационно-телекоммуникационной сети Интернет: «INSOLNECHNOGORSK.RU» не позднее 7 дней со дня принятия настоящего постановления.

7. Контроль за исполнением настоящего постановления возложить на заместителя Главы администрации городского округа Солнечногорск А.В. Сорокина.

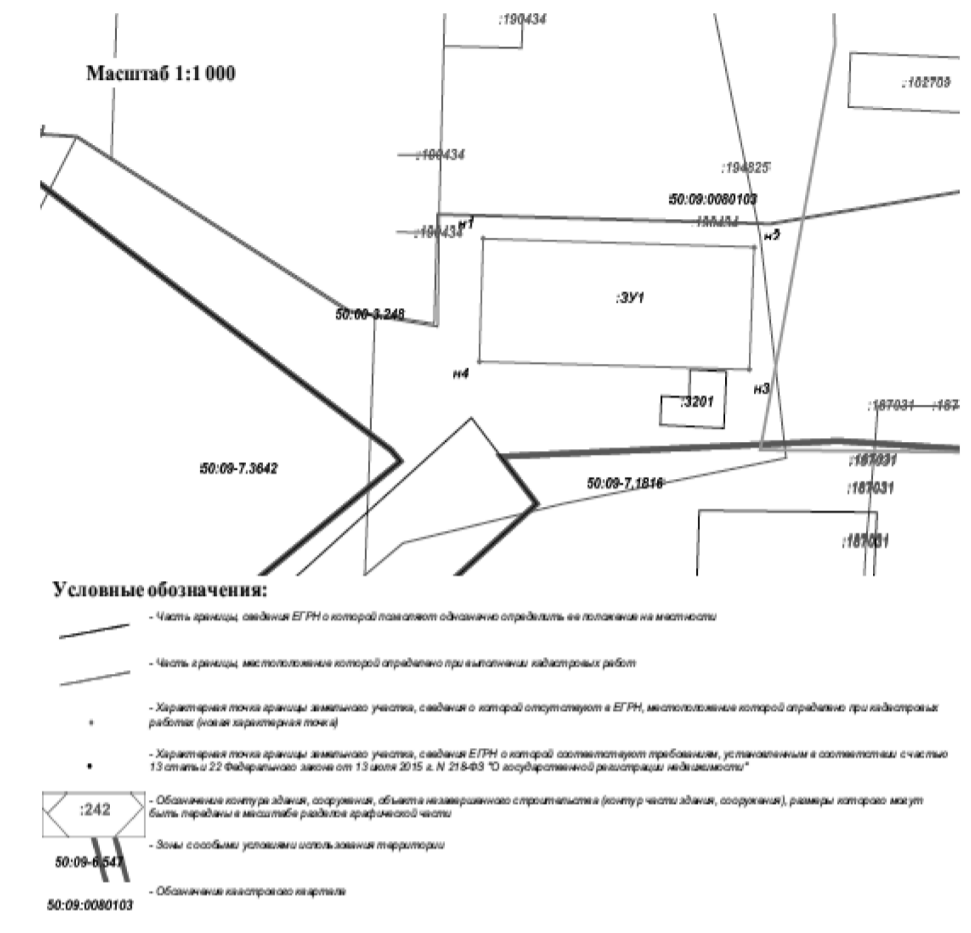
Глава городского округа Солнечногорск  
**К.А. Михальков**

Приложение  
к постановлению администрации  
городского округа Солнечногорск  
Московской области  
от 06.12.2023 г. № 2669

### Схема расположения земельного участка или земельных участков на кадастровом плане территории

Система координат: МСК 50-2					
Условный номер земельного участка		:3У1			
(указывается в случае, если предусматривается образование двух и более земельных участков)					
Площадь земельного участка		1 167 м <sup>2</sup>			
(указывается проектная площадь образуемого земельного участка, вычисленная с использованием технологических и программных средств, в том числе размещенных на официальном сайте федерального органа исполнительной власти, уполномоченного Правительством Российской Федерации на осуществление государственного кадастрового учета, государственной регистрации прав, ведение Единого государственного реестра недвижимости и предоставление сведений, содержащихся в Едином государственном реестре недвижимости, в информационно-телекоммуникационной сети "Интернет" (далее - официальный сайт), с округлением до 1 квадратного метра. Указанное значение площади земельного участка может быть уточнено при проведении кадастровых работ не более чем на десять процентов)					
Обозначение характерных точек границ	Координаты		Обозначение характерных точек границ	Координаты	
	X	Y		X	Y
н1	517 708,52	2 157 424,28	н4	517 686,43	2 157 423,56
н2	517 706,92	2 157 477,43	н1	517 708,52	2 157 424,28
н3	517 685,04	2 157 476,46			





- 5.1. Подготовить оповещение о начале общественных обсуждений по вопросу рассмотрения схемы расположения земельного участка или земельных участков на кадастровом плане территории под многоквартирным домом, расположенным по адресу: г. Солнечногорск, ул. Баранова, дом № 37, и обеспечить его опубликование в периодическом печатном издании – газете «Сенеж», размещение в информационно-телекоммуникационной сети Интернет: «INSOLNECHNOGORSK.RU», а также на информационных стендах и в иных местах, расположенных на территории, в отношении которой проводятся общественные обсуждения, в течение 7 дней со дня принятия настоящего постановления;
- 5.2. Не позднее чем через 5 дней со дня принятия настоящего постановления, обеспечить размещение демонстрационного материала в информационно-телекоммуникационной сети Интернет: «INSOLNECHNOGORSK.RU»;
- 5.3. Организовать работу по приему предложений и замечаний от участников общественных обсуждений.
6. Управлению информационной политики администрации городского округа Солнечногорск Московской области (А.М. Каурдакова) опубликовать настоящее постановление, оповещение о начале общественных обсуждений, а также схему расположения земельного участка или земельных участков на кадастровом плане территории под многоквартирным домом, расположенным по адресу: г. Солнечногорск, ул. Баранова, дом № 37, в периодическом печатном издании – газете «Сенеж» и разместить в информационно-телекоммуникационной сети Интернет: «INSOLNECHNOGORSK.RU» не позднее 7 дней со дня принятия настоящего постановления.
7. Контроль за исполнением настоящего постановления возложить на заместителя Главы администрации городского округа Солнечногорск А.В. Сорокина.

Глава городского округа Солнечногорск  
К.А. Михальков

Приложение  
к постановлению администрации  
городского округа Солнечногорск  
Московской области  
от 06.12.2023 г. № 2670

**Схема расположения земельного участка или земельных участков на кадастровом плане территории**

Система координат: МСК 50-2					
Условный номер земельного участка		:3У1			
(указывается в случае, если предусматривается образование двух и более земельных участков)					
Площадь земельного участка		3 333 М <sup>2</sup>			
(указывается проектная площадь образуемого земельного участка, вычисленная с использованием геоинформационных и программных средств, в том числе размещенных на официальном сайте федерального органа исполнительной власти, уполномоченного Правительством Российской Федерации на осуществление государственного кадастрового учета, государственной регистрации прав, в Едином государственном реестре недвижимости и предоставление сведений, содержащихся в Едином государственном реестре недвижимости, в информационно-телекоммуникационной сети "Интернет" (далее - официальный сайт), с округлением до 1 квадратного метра. Указанное значение площади земельного участка может быть уточнено при проведении кадастровых работ не более чем на десять процентов)					
Обозначение характерных точек границ	Координаты		Обозначение характерных точек границ	Координаты	
	X	Y		X	Y
n1	517 867,50	2 157 291,93	n4	517 776,47	2 157 265,94
n2	517 864,06	2 157 307,69	n5	517 866,52	2 157 270,10
n3	517 764,47	2 157 301,09	n1	517 867,50	2 157 291,93

**ОПОВЕЩЕНИЕ о проведении общественных обсуждений по вопросу рассмотрения схемы расположения земельного участка или земельных участков на кадастровом плане территории под многоквартирным домом, расположенным по адресу: г. Солнечногорск, ул. Баранова, дом № 48**

Общественные обсуждения проводятся в порядке, установленном статьями 5.1 Градостроительного кодекса Российской Федерации и Положением об организации и проведении общественных обсуждений по вопросам градостроительной деятельности в городском округе Солнечногорск Московской области, решением Совета депутатов городского округа Солнечногорск от 20 июня 2023 года № 708/70 «Об утверждении Положения об организации и проведении общественных обсуждений по вопросам градостроительной деятельности в городском округе Солнечногорск Московской области», постановлением администрации городского округа Солнечногорск Московской области от 06.12.2023 № 2669 о назначении общественных обсуждений.

Орган, уполномоченный на проведение общественных обсуждений, - администрация городского округа Солнечногорск Московской области.

Срок проведения общественных обсуждений: с 7 по 21 декабря 2023 года.  
Информационные материалы по теме общественных обсуждений представлены на экспозиции в Городском центре народного творчества и досуга Лепсе, расположенном по адресу: Российская Федерация, Московская область, город Солнечногорск, ул. Красная, дом 113.

Экспозиция открыта с 7 по 15 декабря 2023 года, часы работы: с 10.00 до 16.00, на выставке будут проводиться консультации по теме общественных обсуждений.

В период общественных обсуждений участники общественных обсуждений имеют право представить свои предложения и замечания в срок с 7 по 15 декабря 2023 года по обсуждаемому проекту посредством:

- записи предложений и замечаний в период работы экспозиции;
- личного обращения в уполномоченный орган;
- на электронную почту уполномоченного органа e-mail: solngor@mosreg.ru;
- портала государственных и муниципальных услуг Московской области;
- почтового отправления.

В случае введения режима повышенной готовности, чрезвычайной ситуации, чрезвычайного положения на территории, включающей территорию муниципального образования, препятствующего проведению массовых мероприятий, предоставление предложений и замечаний участниками общественных обсуждений осуществляется посредством:

- почтового отправления в адрес уполномоченного органа;
- РПГУ в электронном виде;
- обращения по электронной почте, указанной в решении о назначении общественных обсуждений;
- сайта администрации городского округа Солнечногорск Московской области.

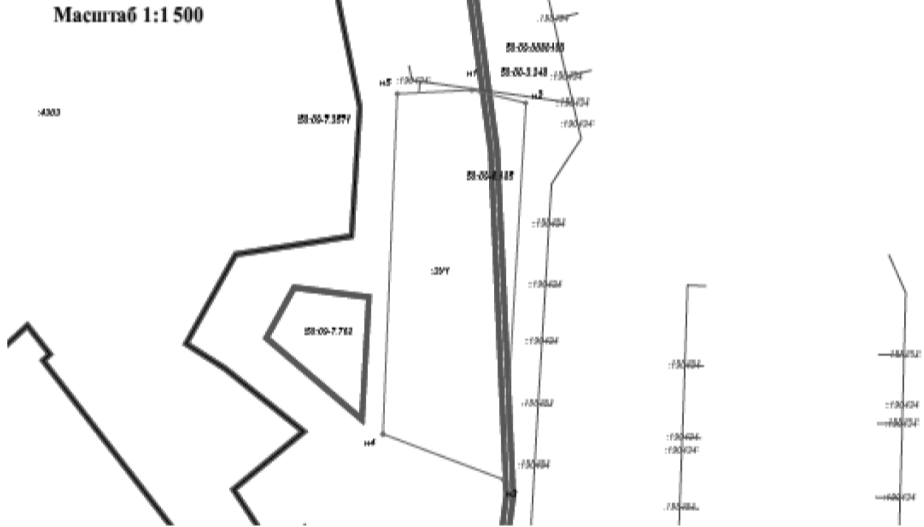
Информационные материалы о проведении общественных обсуждений по вопросу рассмотрения схемы расположения земельного участка или земельных участков на кадастровом плане территории под многоквартирным домом, расположенным по адресу: г. Солнечногорск, ул. Баранова, дом № 48, будут опубликованы 7 декабря 2023 года в газете «Сенеж» и размещены в информационно телекоммуникационной сети Интернет «INSOLNECHNOGORSK».

Оргкомитет

**АДМИНИСТРАЦИЯ ГОРОДСКОГО ОКРУГА СОЛНЕЧНОГОРСК МОСКОВСКОЙ ОБЛАСТИ  
ПОСТАНОВЛЕНИЕ от 06.12.2023 г. № 2670  
О ПРОВЕДЕНИИ ОБЩЕСТВЕННЫХ ОБСУЖДЕНИЙ ПО ВОПРОСУ РАССМОТРЕНИЯ СХЕМЫ РАСПОЛОЖЕНИЯ ЗЕМЕЛЬНОГО УЧАСТКА ИЛИ ЗЕМЕЛЬНЫХ УЧАСТКОВ НА КАДАСТРОВом ПЛАНЕ ТЕРРИТОРИИ ПОД МНОГОКВАРТИРНЫМ ДОМОМ, РАСПОЛОЖЕННЫМ ПО АДРЕСУ: Г. СОЛНЕЧНОГОРСК, УЛ. БАРАНОВА, ДОМ № 37**

В соответствии с Градостроительным кодексом Российской Федерации, статьями 11.3, 11.10 Земельного кодекса Российской Федерации, Федеральным законом от 6 октября 2003 года № 131-ФЗ «Об общих принципах организации местного самоуправления в Российской Федерации», Законом Московской области от 24 июля 2014 года № 107/2014-ОЗ «О наделении органов местного самоуправления муниципальных образований Московской области отдельными государственными полномочиями Московской области», постановлением Губернатора Московской области от 12 марта 2020 года № 108-ПГ «О введении в Московской области режима повышенной готовности для органов управления и сил Московской областной системы предупреждения и ликвидации чрезвычайных ситуаций и некоторых мерах по предотвращению распространения новой коронавирусной инфекции (COVID-19) на территории Московской области», решением Совета депутатов городского округа Солнечногорск от 20 июня 2023 года № 708/70 «Об утверждении Положения об организации и проведении общественных обсуждений по вопросам градостроительной деятельности в городском округе Солнечногорск Московской области», постановлением администрации городского округа Солнечногорск Московской области от 23 августа 2023 года № 1654 «Об утверждении Административного регламента предоставления муниципальной услуги «Включение предложений и замечаний в протокол общественных обсуждений в сфере градостроительной деятельности» администрация городского округа Солнечногорск Московской области постановляет:

1. Провести на территории городского округа Солнечногорск Московской области в период с 7 по 21 декабря 2023 года общественные обсуждения по вопросу рассмотрения схемы расположения земельного участка или земельных участков на кадастровом плане территории под многоквартирным домом, расположенным по адресу: г. Солнечногорск, ул. Баранова, дом № 37 (приложение).
2. Разместить экспозицию общественных обсуждений по вопросу рассмотрения схемы расположения земельного участка или земельных участков на кадастровом плане территории под многоквартирным домом, расположенным по адресу: г. Солнечногорск, ул. Баранова, дом № 37, в период с 7 по 15 декабря 2023 года в Городском центре народного творчества и досуга Лепсе, расположенном по адресу: Российская Федерация, Московская область, город Солнечногорск, ул. Красная, дом 113.
3. Определить:
  - председателем общественных обсуждений: М.В. Тарасенко – начальника Управления архитектуры и градостроительства администрации городского округа Солнечногорск Московской области;
  - секретарем общественных обсуждений: О.А. Шумову – главного эксперта отдела архитектуры Управления архитектуры и градостроительства администрации городского округа Солнечногорск Московской области.
4. Назначить Управление архитектуры и градостроительства администрации городского округа Солнечногорск Московской области ответственным структурным подразделением за подготовку и проведение общественных обсуждений по вопросу рассмотрения схемы расположения земельного участка или земельных участков на кадастровом плане территории под многоквартирным домом, расположенным по адресу: г. Солнечногорск, ул. Баранова, дом № 37.
5. Управлению архитектуры и градостроительства администрации городского округа Солнечногорск Московской области:



**ОПОВЕЩЕНИЕ о проведении общественных обсуждений по вопросу рассмотрения схемы расположения земельного участка или земельных участков на кадастровом плане территории под многоквартирным домом, расположенным по адресу: г. Солнечногорск, ул. Баранова, дом № 37**

Общественные обсуждения проводятся в порядке, установленном статьями 5.1 Градостроительного кодекса Российской Федерации и Положением об организации и проведении общественных обсуждений по вопросам градостроительной деятельности в городском округе Солнечногорск Московской области, решением Совета депутатов городского округа Солнечногорск от 20 июня 2023 года № 708/70 «Об утверждении Положения об организации и проведении общественных обсуждений по вопросам градостроительной деятельности в городском округе Солнечногорск Московской области», постановлением администрации городского округа Солнечногорск Московской области от 06.12.2023 № 2670 о назначении общественных обсуждений.

Орган, уполномоченный на проведение общественных обсуждений - администрация городского округа Солнечногорск Московской области.

Срок проведения общественных обсуждений: с 7 по 21 декабря 2023 года.  
Информационные материалы по теме общественных обсуждений представлены на экспозиции в Городском центре народного творчества и досуга Лепсе, расположенном по адресу: Российская Федерация, Московская область, город Солнечногорск, ул. Красная, дом 113.

Экспозиция открыта с 7 по 15 декабря 2023 года, часы работы: с 10.00 до 16.00, на выставке будут проводиться консультации по теме общественных обсуждений.

В период общественных обсуждений участники общественных обсуждений имеют право представить свои предложения и замечания в срок с 7 по 15 декабря 2023 года по обсуждаемому проекту посредством:

- записи предложений и замечаний в период работы экспозиции;

- личного обращения в уполномоченный орган;  
 - на электронную почту уполномоченного органа e-mail: solngor@mosreg.ru;  
 - портала государственных и муниципальных услуг Московской области;  
 - почтового отправления.

В случае введения режима повышенной готовности, чрезвычайной ситуации, чрезвычайного положения на территории, включающей территорию муниципального образования, препятствующего проведению массовых мероприятий, предоставление предложений и замечаний участниками общественных обсуждений осуществляется посредством:

- почтового отправления в адрес уполномоченного органа;
- РПГУ в электронном виде;
- обращения по электронной почте, указанной в решении о назначении общественных обсуждений;
- сайта администрации городского округа Солнечногорск Московской области.

Информационные материалы о проведении общественных обсуждений по вопросу рассмотрения схемы расположения земельного участка или земельных участков на кадастровом плане территории под многоквартирным домом, расположенным по адресу: г. Солнечногорск, ул. Баранова, дом № 37, будут опубликованы 7 декабря 2023 года в газете «Сенеж» и размещены в информационно-телекоммуникационной сети Интернет «INSOLNECHNOGORSK».

Оргкомитет

АДМИНИСТРАЦИЯ ГОРОДСКОГО ОКРУГА СОЛНЕЧНОГОРСК МОСКОВСКОЙ ОБЛАСТИ  
 ПОСТАНОВЛЕНИЕ  
 от 06.12.2023 г. № 2671

**О ПРОВЕДЕНИИ ОБЩЕСТВЕННЫХ ОБСУЖДЕНИЙ ПО ВОПРОСУ РАССМОТРЕНИЯ СХЕМЫ РАСПОЛОЖЕНИЯ ЗЕМЕЛЬНОГО УЧАСТКА ИЛИ ЗЕМЕЛЬНЫХ УЧАСТКОВ НА КАДАСТРОВом ПЛАНЕ ТЕРРИТОРИИ ПОД МНОГОКВАРТИРНЫМ ДОМОМ, РАСПОЛОЖЕННЫМ ПО АДРЕСУ: Г. СОЛНЕЧНОГОРСК, МКР. ТИМОНОВО, УЛ. ПОДМОСКОВНАЯ, ДОМ № 27**

В соответствии с Градостроительным кодексом Российской Федерации, статьями 11.3, 11.10 Земельного кодекса Российской Федерации, Федеральным законом от 6 октября 2003 года № 131-ФЗ «Об общих принципах организации местного самоуправления в Российской Федерации», Законом Московской области от 24 июля 2014 года № 107/2014-ОЗ «О наделении органов местного самоуправления муниципальных образований Московской области отдельными государственными полномочиями Московской области», постановлением Губернатора Московской области от 12 марта 2020 года № 108-ПГ «О введении в Московской области режима повышенной готовности для органов управления и сил Московской областной системы предупреждения и ликвидации чрезвычайных ситуаций и некоторых мерах по предотвращению распространения новой коронавирусной инфекции (COVID-19) на территории Московской области», решением Совета депутатов городского округа Солнечногорск от 20 июня 2023 года № 708/70 «Об утверждении Положения об организации и проведении общественных обсуждений по вопросам градостроительной деятельности в городском округе Солнечногорск Московской области», постановлением администрации городского округа Солнечногорск Московской области от 23 августа 2023 года № 1654 «Об утверждении Административного регламента предоставления муниципальной услуги «Включение предложений и замечаний в протокол общественных обсуждений в сфере градостроительной деятельности» администрации городского округа Солнечногорск Московской области постановляет:

1. Провести на территории городского округа Солнечногорск Московской области в период с 7 по 21 декабря 2023 года общественные обсуждения по вопросу рассмотрения схемы расположения земельного участка или земельных участков на кадастровом плане территории под многоквартирным домом, расположенным по адресу: г. Солнечногорск, мкр. Тимоново, ул. Подмосковная, дом № 27 (приложение).

2. Разместить экспозицию общественных обсуждений по вопросу рассмотрения схемы расположения земельного участка или земельных участков на кадастровом плане территории под многоквартирным домом, расположенным по адресу: г. Солнечногорск, мкр. Тимоново, ул. Подмосковная, дом № 27, в период с 7 по 15 декабря 2023 года в Городском центре народного творчества и досуга Лепсе, расположенном по адресу: Российская Федерация, Московская область, город Солнечногорск, ул. Красная, дом 113.

3. Определить:  
 - председателем общественных обсуждений: М.В. Тарасенко – начальника Управления архитектуры и градостроительства администрации городского округа Солнечногорск Московской области;  
 - секретарем общественных обсуждений: О.А. Шумову – главного эксперта отдела архитектуры Управления архитектуры и градостроительства администрации городского округа Солнечногорск Московской области.

4. Назначить Управление архитектуры и градостроительства администрации городского округа Солнечногорск Московской области ответственным структурным подразделением за подготовку и проведение общественных обсуждений по вопросу рассмотрения схемы расположения земельного участка или земельных участков на кадастровом плане территории под многоквартирным домом, расположенным по адресу: г. Солнечногорск, мкр. Тимоново, ул. Подмосковная, дом № 27.

5. Управлению архитектуры и градостроительства администрации городского округа Солнечногорск Московской области:  
 5.1. Подготовить оповещение о начале общественных обсуждений по вопросу рассмотрения схемы расположения земельного участка или земельных участков на кадастровом плане территории под многоквартирным домом, расположенным по адресу: г. Солнечногорск, мкр. Тимоново, ул. Подмосковная, дом № 27, и обеспечить его опубликование в периодическом печатном издании – газете «Сенеж», размещение в информационно-телекоммуникационной сети Интернет: «INSOLNECHNOGORSK.RU», а также на информационных стендах и в иных местах, расположенных на территории, в отношении которой проводятся общественные обсуждения, в течение 7 дней со дня принятия настоящего постановления;

5.2. Не позднее чем через 5 дней со дня принятия настоящего постановления, обеспечить размещение демонстрационного материала в информационно-телекоммуникационной сети Интернет: «INSOLNECHNOGORSK.RU»;

5.3. Организовать работу по приему предложений и замечаний от участников общественных обсуждений.

6. Управлению информационной политики администрации городского округа Солнечногорск Московской области (А.М. Каурдакова) опубликовать настоящее постановление, оповещение о начале общественных обсуждений, а также схему расположения земельного участка или земельных участков на кадастровом плане территории под многоквартирным домом, расположенным по адресу: г. Солнечногорск, мкр. Тимоново, ул. Подмосковная, дом № 27, в периодическом печатном издании – газете «Сенеж» и разместить в информационно-телекоммуникационной сети Интернет: «INSOLNECHNOGORSK.RU» не позднее 7 дней со дня принятия настоящего постановления.

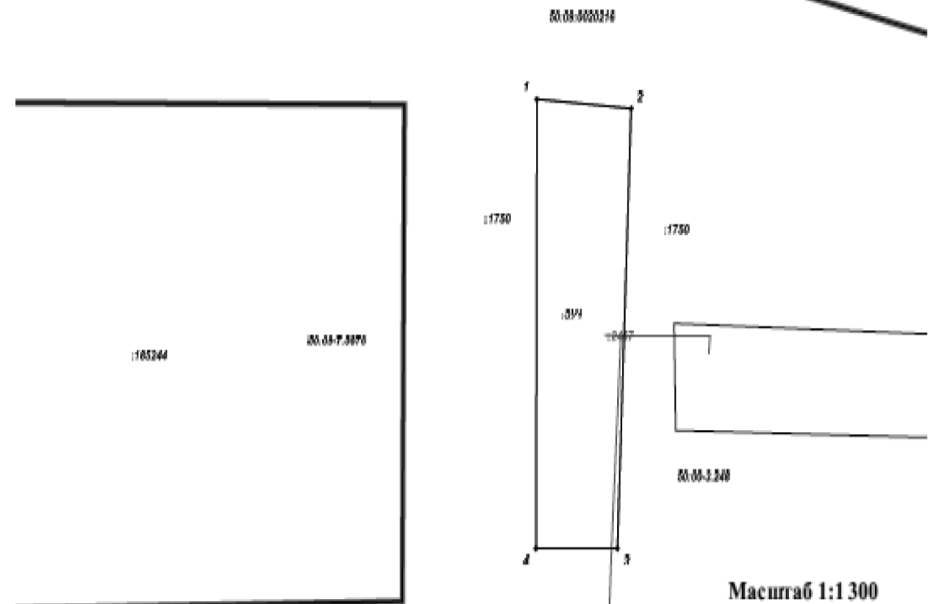
7. Контроль за исполнением настоящего постановления возложить на заместителя Главы администрации городского округа Солнечногорск А.В. Сорокина.

Глава городского округа Солнечногорск  
**К.А. Михальков**

Приложение  
 к постановлению администрации  
 городского округа Солнечногорск  
 Московской области  
 от 06.12.2023 г. № 2671

**Схема расположения земельного участка или земельных участков на кадастровом плане территории**

Система координат: МСК 50-2					
Условный номер земельного участка		:3У1			
<i>(указывается в случае, если предусматривается образование двух и более земельных участков)</i>					
Площадь земельного участка		2 005 м <sup>2</sup>			
<i>(указывается проектная площадь образуемого земельного участка, вычисленная с использованием технологических и программных средств, в том числе размещенных на официальном сайте федерального органа исполнительной власти, уполномоченного Правительством Российской Федерации на осуществление государственного кадастрового учета, государственной регистрации прав, в Едином государственном реестре недвижимости и предоставление сведений, содержащихся в Едином государственном реестре недвижимости, в информационно-телекоммуникационной сети "Интернет" (далее - официальный сайт), с округлением до 1 квадратного метра. Указание значения площади земельного участка может быть уточнено при проведении кадастровых работ не более чем на десять процентов)</i>					
Обозначение характерных точек границ	Координаты		Обозначение характерных точек границ	Координаты	
	<i>(указываются в случае подготовки схемы расположения земельного участка с использованием технологических и программных средств, в том числе размещенных на официальном сайте. Значения координат, полученные с использованием указанных технологических и программных средств, указываются с округлением до 0,01 метра)</i>			<i>(указываются в случае подготовки схемы расположения земельного участка с использованием технологических и программных средств, в том числе размещенных на официальном сайте. Значения координат, полученные с использованием указанных технологических и программных средств, указываются с округлением до 0,01 метра)</i>	
	X	Y		X	Y
1	521 181,09	2 160 031,25	4	521 091,50	2 160 031,05
2	521 179,29	2 160 055,53	1	521 181,09	2 160 031,25
3	521 091,49	2 160 051,95			



- Условные обозначения:**
- Часть границы сведения ЕПРН о которой невозможно однозначно определить ее положение на местности
  - Часть границы местоположение которой определено при выполнении кадастровых работ
  - Характерная точка границы земельного участка, сведения о которой отсутствуют в ЕПРН, местоположение которой определено при кадастровых работах (новая характерная точка)
  - Характерная точка границы земельного участка, сведения ЕПРН о которой соответствуют требованиям, установленным в соответствии со статьей 13 статьи 22 Федерального закона от 13 июля 2015 г. N 218-ФЗ "О государственной регистрации недвижимости"
  - Обозначение контуры здания, сооружения, объекта незавершенного строительства (контур части здания, сооружения), размеры которого могут быть приняты в масштабе раздела графической части
  - Обозначение кадастрового квартала
  - Зоны с особыми условиями использования территории

**ОПОВЕЩЕНИЕ о проведении общественных обсуждений по вопросу рассмотрения схемы расположения земельного участка или земельных участков на кадастровом плане территории под многоквартирным домом, расположенным по адресу: г. Солнечногорск, мкр. Тимоново, ул. Подмосковная, дом № 27**

Общественные обсуждения проводятся в порядке, установленном статьей 5.1 Градостроительного кодекса Российской Федерации и Положением об организации и проведении общественных обсуждений по вопросам градостроительной деятельности в городском округе Солнечногорск Московской области, решением Совета депутатов городского округа Солнечногорск от 20 июня 2023 года № 708/70 «Об утверждении Положения об организации и проведении общественных обсуждений по вопросам градостроительной деятельности в городском округе Солнечногорск Московской области», постановлением администрации городского округа Солнечногорск Московской области от 06.12.2023 № 2671 о назначении общественных обсуждений.

Орган, уполномоченный на проведение общественных обсуждений, - администрация городского округа Солнечногорск Московской области.

Срок проведения общественных обсуждений: с 7 по 21 декабря 2023 года.  
 Информационные материалы по теме общественных обсуждений представлены на экспозиции в Городском центре народного творчества и досуга Лепсе, расположенном по адресу: Российская Федерация, Московская область, город Солнечногорск, ул. Красная, дом 113.

Экспозиция открыта с 7 по 15 декабря 2023 года, часы работы: с 10.00 до 16.00, на выставке будут проводиться консультации по теме общественных обсуждений.

В период общественных обсуждений участники общественных обсуждений имеют право представить свои предложения и замечания в срок с 7 по 15 декабря 2023 года по обсуждаемому проекту посредством:

- записи предложений и замечаний в период работы экспозиции;
- личного обращения в уполномоченный орган;
- на электронную почту уполномоченного органа e-mail: solngor@mosreg.ru;
- портала государственных и муниципальных услуг Московской области;
- почтового отправления.

В случае введения режима повышенной готовности, чрезвычайной ситуации, чрезвычайного положения на территории, включающей территорию муниципального образования, препятствующего проведению массовых мероприятий, предоставление предложений и замечаний участниками общественных обсуждений осуществляется посредством:

- почтового отправления в адрес уполномоченного органа;
- РПГУ в электронном виде;
- обращения по электронной почте, указанной в решении о назначении общественных обсуждений;
- сайта администрации городского округа Солнечногорск Московской области.

Информационные материалы о проведении общественных обсуждений по вопросу рассмотрения схемы расположения земельного участка или земельных участков на кадастровом плане территории под многоквартирным домом, расположенным по адресу: г. Солнечногорск, мкр. Тимоново, ул. Подмосковная, дом № 27, будут опубликованы 7 декабря 2023 года в газете «Сенеж» и размещены в информационно-телекоммуникационной сети Интернет «INSOLNECHNOGORSK».

Оргкомитет

АДМИНИСТРАЦИЯ ГОРОДСКОГО ОКРУГА СОЛНЕЧНОГОРСК МОСКОВСКОЙ ОБЛАСТИ  
 ПОСТАНОВЛЕНИЕ  
 от 06.12.2023 г. № 2672

**О ПРОВЕДЕНИИ ОБЩЕСТВЕННЫХ ОБСУЖДЕНИЙ ПО ВОПРОСУ РАССМОТРЕНИЯ СХЕМЫ РАСПОЛОЖЕНИЯ ЗЕМЕЛЬНОГО УЧАСТКА ИЛИ ЗЕМЕЛЬНЫХ УЧАСТКОВ НА КАДАСТРОВом ПЛАНЕ ТЕРРИТОРИИ ПОД МНОГОКВАРТИРНЫМ ДОМОМ, РАСПОЛОЖЕННЫМ ПО АДРЕСУ: Г. СОЛНЕЧНОГОРСК, МКР. ТИМОНОВО, УЛ. ПОДМОСКОВНАЯ, ДОМ № 12**

В соответствии с Градостроительным кодексом Российской Федерации, статьями 11.3, 11.10 Земельного кодекса Российской Федерации, Федеральным законом от 6 октября 2003 года № 131-ФЗ «Об общих принципах организации местного самоуправления в Российской Федерации», Законом Московской области от 24 июля 2014 года № 107/2014-ОЗ «О наделении органов местного самоуправления муниципальных образований Московской области отдельными государственными полномочиями Московской области», постановлением Губернатора Московской области от 12 марта 2020 года № 108-ПГ «О введении в Московской области режима повышенной готовности для органов управления и сил Московской областной системы предупреждения и ликвидации чрезвычайных ситуаций и некоторых мерах по предотвращению распространения новой коронавирусной инфекции (COVID-19) на территории Московской области», решением Совета депутатов городского округа Солнечногорск от 20 июня 2023 года № 708/70 «Об утверждении Положения об организации и проведении общественных обсуждений по вопросам градостроительной деятельности в городском округе Солнечногорск Московской области», постановлением администрации городского округа Солнечногорск Московской области от 23 августа 2023 года № 1654 «Об утверждении Административного регламента предоставления муниципальной услуги «Включение предложений и замечаний в протокол общественных обсуждений в сфере градостроительной деятельности» администрации городского округа Солнечногорск Московской области постановляет:

1. Провести на территории городского округа Солнечногорск Московской области в период с 7 по 21 декабря 2023 года общественные обсуждения по вопросу рассмотрения схемы расположения земельного участка или земельных участков на кадастровом плане территории под многоквартирным домом, расположенным по адресу: г. Солнечногорск, мкр. Тимоново, ул. Подмосковная, дом № 12 (приложение).

2. Разместить экспозицию общественных обсуждений по вопросу рассмотрения схемы расположения земельного участка или

земельных участков на кадастровом плане территории под многоквартирным домом, расположенным по адресу: г. Солнечногорск, мкр. Тимоново, ул. Подмосковная, дом № 12, в период с 7 по 15 декабря 2023 года в Городском центре народного творчества и досуга Лепсе, расположенном по адресу: Российская Федерация, Московская область, город Солнечногорск, ул. Красная, дом 113.

3. Определить:  
- председателем общественных обсуждений: М.В. Тарасенко – начальника Управления архитектуры и градостроительства администрации городского округа Солнечногорск Московской области;  
- секретарем общественных обсуждений: О.А. Шумову – главного эксперта отдела архитектуры Управления архитектуры и градостроительства администрации городского округа Солнечногорск Московской области.

4. Назначить Управление архитектуры и градостроительства администрации городского округа Солнечногорск Московской области ответственным структурным подразделением за подготовку и проведение общественных обсуждений по вопросу рассмотрения схемы расположения земельного участка или земельных участков на кадастровом плане территории под многоквартирным домом, расположенным по адресу: г. Солнечногорск, мкр. Тимоново, ул. Подмосковная, дом № 12.

5. Управлению архитектуры и градостроительства администрации городского округа Солнечногорск Московской области:

5.1. Подготовить оповещение о начале общественных обсуждений по вопросу рассмотрения схемы расположения земельного участка или земельных участков на кадастровом плане территории под многоквартирным домом, расположенным по адресу: г. Солнечногорск, мкр. Тимоново, ул. Подмосковная, дом № 12, и обеспечить его опубликование в периодическом печатном издании – газете «Сенеж», размещение в информационно-телекоммуникационной сети Интернет: «INSOLNECHNOGORSK.RU», а также на информационных стендах и в иных местах, расположенных на территории, в отношении которой проводятся общественные обсуждения, в течение 7 дней со дня принятия настоящего постановления;

5.2. Не позднее чем через 5 дней со дня принятия настоящего постановления, обеспечить размещение демонстрационного материала в информационно-телекоммуникационной сети Интернет: «INSOLNECHNOGORSK.RU»;

5.3. Организовать работу по приему предложений и замечаний от участников общественных обсуждений.

6. Управлению информационной политики администрации городского округа Солнечногорск Московской области (А.М. Каурдакова) опубликовать настоящее постановление, оповещение о начале общественных обсуждений, а также схему расположения земельного участка или земельных участков на кадастровом плане территории под многоквартирным домом, расположенным по адресу: г. Солнечногорск, мкр. Тимоново, ул. Подмосковная, дом № 12, в периодическом печатном издании – газете «Сенеж» и разместить в информационно-телекоммуникационной сети Интернет: «INSOLNECHNOGORSK.RU» не позднее 7 дней со дня принятия настоящего постановления.

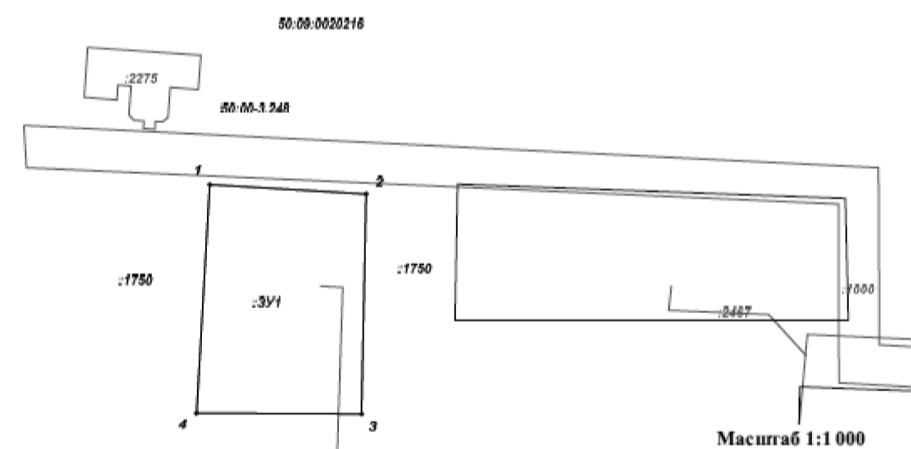
7. Контроль за исполнением настоящего постановления возложить на заместителя Главы администрации городского округа Солнечногорск А.В. Сорокина.

Глава городского округа Солнечногорск  
**К.А. Михальков**

Приложение  
к постановлению администрации  
городского округа Солнечногорск  
Московской области  
от 06.12.2023 г. № 2672

### Схема расположения земельного участка или земельных участков на кадастровом плане территории

Система координат: МСК 50-2					
Условный номер земельного участка: :39/1 <i>(указывается в случае, если предусматривается образование двух и более земельных участков)</i>					
Площадь земельного участка: 1 412 м <sup>2</sup> <i>(указывается проектная площадь образуемого земельного участка, вычисленная с использованием геоинформационных и программных средств, в том числе размещенных на официальном сайте федерального органа исполнительной власти, уполномоченного Правительством Российской Федерации на осуществление государственного кадастрового учета, государственной регистрации прав, в Едином государственном реестре недвижимости и предоставление сведений, содержащихся в Едином государственном реестре недвижимости, в информационно-телекоммуникационной сети "Интернет" (далее - официальный сайт), с округлением до 1 квадратного метра. Указанное значение площади земельного участка может быть уточнено при проведении кадастровых работ не более чем на десять процентов)</i>					
Обозначение характерных точек границ	Координаты		Обозначение характерных точек границ	Координаты	
	X	Y		X	Y
1	521 007,31	2 159 877,53	4	520 962,50	2 159 874,87
2	521 005,51	2 159 908,73	1	521 007,31	2 159 877,53
3	520 962,36	2 159 907,81			



#### Условные обозначения:

- Часть границы, сведения ЕПРН о которой позволяют однозначно определить ее положение на местности
- Часть границы, местоположение которой определено при выполнении кадастровых работ
- Характерная точка границы земельного участка, сведения о которой отсутствуют в ЕПРН, местоположение которой определено при кадастровых работах (новая характерная точка)
- Характерная точка границы земельного участка, сведения ЕПРН о которой отсутствуют при выполнении, установленном в соответствии с частью 13 статьи 22 Федерального закона от 13 июля 2015 г. N 218-ФЗ "О государственной регистрации недвижимости"
- Обозначение контура здания, сооружения, объекта незавершенного строительства (внутри части здания, сооружения), размеры которого могут быть переданы в масштабе раздела графической части
- Обозначение кадастрового квартала
- Зоны с особыми условиями использования территории

#### ОПОВЕЩЕНИЕ

о проведении общественных обсуждений по вопросу рассмотрения схемы расположения земельного участка или земельных участков на кадастровом плане территории под многоквартирным домом, расположенным по адресу: г. Солнечногорск, мкр. Тимоново, ул. Подмосковная, дом № 12

Общественные обсуждения проводятся в порядке, установленном статьями 5.1 Градостроительного кодекса Российской Федерации и Положением об организации и проведении общественных обсуждений по вопросам градостроительной деятельности в городском округе Солнечногорск Московской области, решением Совета депутатов городского округа Солнечногорск от 20 июня 2023 года № 708/70 «Об утверждении Положения об организации и проведении общественных обсуждений по вопросам градостроительной деятельности в городском округе Солнечногорск Московской области», постановлением администрации городского округа Солнечногорск Московской области от 06.12.2023 № 2672 о назначении общественных обсуждений.

Орган, уполномоченный на проведение общественных обсуждений, - администрация городского округа Солнечногорск Московской области.

Срок проведения общественных обсуждений: с 7 по 21 декабря 2023 года.

Информационные материалы по теме общественных обсуждений представлены на экспозиции в Городском центре народного творчества и досуга Лепсе, расположенном по адресу: Российская Федерация, Московская область, город Солнечногорск, ул. Красная, дом 113.

Экспозиция открыта с 7 по 15 декабря 2023 года, часы работы: с 10.00 до 16.00, на выставке будут проводиться консультации по теме общественных обсуждений.

В период общественных обсуждений участники общественных обсуждений имеют право представить свои предложения и замечания в срок с 7 по 15 декабря 2023 года по обсуждаемому проекту посредством:

- записи предложений и замечаний в период работы экспозиции;
- личного обращения в уполномоченный орган;
- на электронную почту уполномоченного органа e-mail: solngor@mosreg.ru;
- портала государственных и муниципальных услуг Московской области;
- почтового отправления.

В случае введения режима повышенной готовности, чрезвычайной ситуации, чрезвычайного положения на территории, включающей территорию муниципального образования, препятствующего проведению массовых мероприятий, предоставление предложений и замечаний участниками общественных обсуждений осуществляется посредством:

- почтового отправления в адрес уполномоченного органа;
- РПГУ в электронном виде;
- обращения по электронной почте, указанной в решении о назначении общественных обсуждений;
- сайта администрации городского округа Солнечногорск Московской области.

Информационные материалы о проведении общественных обсуждений по вопросу рассмотрения схемы расположения земельного участка или земельных участков на кадастровом плане территории под многоквартирным домом, расположенным по адресу: г. Солнечногорск, мкр. Тимоново, ул. Подмосковная, дом № 12, будут опубликованы 7 декабря 2023 года в газете «Сенеж», и размещены в информационно-телекоммуникационной сети Интернет «INSOLNECHNOGORSK».

Оргкомитет

АДМИНИСТРАЦИЯ ГОРОДСКОГО ОКРУГА СОЛНЕЧНОГОРСК МОСКОВСКОЙ ОБЛАСТИ  
ПОСТАНОВЛЕНИЕ  
от 06.12.2023 г. № 2673

**О ПРОВЕДЕНИИ ОБЩЕСТВЕННЫХ ОБСУЖДЕНИЙ ПО ВОПРОСУ РАССМОТРЕНИЯ СХЕМЫ РАСПОЛОЖЕНИЯ ЗЕМЕЛЬНОГО УЧАСТКА ИЛИ ЗЕМЕЛЬНЫХ УЧАСТКОВ НА КАДАСТРОВом ПЛАНЕ ТЕРРИТОРИИ ПОД МНОГОКВАРТИРНЫМ ДОМОМ, РАСПОЛОЖЕННЫМ ПО АДРЕСУ: Г. СОЛНЕЧНОГОРСК, УЛ. БАРАНОВА, ДОМ № 35**

В соответствии с Градостроительным кодексом Российской Федерации, статьями 11.3, 11.10 Земельного кодекса Российской Федерации, Федеральным законом от 6 октября 2003 года № 131-ФЗ «Об общих принципах организации местного самоуправления в Российской Федерации», Законом Московской области от 24 июля 2014 года № 107/2014-ОЗ «О наделении органов местного самоуправления муниципальных образований Московской области отдельными государственными полномочиями Московской области», постановлением Губернатора Московской области от 12 марта 2020 года № 108-ПГ «О введении в Московской области режима повышенной готовности для органов управления и сил Московской областной системы предупреждения и ликвидации чрезвычайных ситуаций и некоторых мерах по предотвращению распространения новой коронавирусной инфекции (COVID-19) на территории Московской области», решением Совета депутатов городского округа Солнечногорск от 20 июня 2023 года № 708/70 «Об утверждении Положения об организации и проведении общественных обсуждений по вопросам градостроительной деятельности в городском округе Солнечногорск Московской области», постановлением администрации городского округа Солнечногорск Московской области от 23 августа 2023 года № 1654 «Об утверждении Административного регламента предоставления муниципальной услуги «Включение предложений и замечаний в протокол общественных обсуждений в сфере градостроительной деятельности» администрация городского округа Солнечногорск Московской области постановляет:

1. Провести на территории городского округа Солнечногорск Московской области в период с 7 по 21 декабря 2023 года общественные обсуждения по вопросу рассмотрения схемы расположения земельного участка или земельных участков на кадастровом плане территории под многоквартирным домом, расположенным по адресу: г. Солнечногорск, ул. Баранова, дом № 35 (приложение).

2. Разместить экспозицию общественных обсуждений по вопросу рассмотрения схемы расположения земельного участка или земельных участков на кадастровом плане территории под многоквартирным домом, расположенным по адресу: г. Солнечногорск, ул. Баранова, дом № 35, в период с 7 по 15 декабря 2023 года в Городском центре народного творчества и досуга Лепсе, расположенном по адресу: Российская Федерация, Московская область, город Солнечногорск, ул. Красная, дом 113.

3. Определить:  
- председателем общественных обсуждений: М.В. Тарасенко – начальника Управления архитектуры и градостроительства администрации городского округа Солнечногорск Московской области;  
- секретарем общественных обсуждений: О.А. Шумову – главного эксперта отдела архитектуры Управления архитектуры и градостроительства администрации городского округа Солнечногорск Московской области.

4. Назначить Управление архитектуры и градостроительства администрации городского округа Солнечногорск Московской области ответственным структурным подразделением за подготовку и проведение общественных обсуждений по вопросу рассмотрения схемы расположения земельного участка или земельных участков на кадастровом плане территории под многоквартирным домом, расположенным по адресу: г. Солнечногорск, ул. Баранова, дом № 35.

5. Управлению архитектуры и градостроительства администрации городского округа Солнечногорск Московской области:

5.1. Подготовить оповещение о начале общественных обсуждений по вопросу рассмотрения схемы расположения земельного участка или земельных участков на кадастровом плане территории под многоквартирным домом, расположенным по адресу: г. Солнечногорск, ул. Баранова, дом № 35, и обеспечить его опубликование в периодическом печатном издании – газете «Сенеж», размещение в информационно-телекоммуникационной сети Интернет: «INSOLNECHNOGORSK.RU», а также на информационных стендах и в иных местах, расположенных на территории, в отношении которой проводятся общественные обсуждения, в течение 7 дней со дня принятия настоящего постановления;

5.2. Не позднее чем через 5 дней со дня принятия настоящего постановления, обеспечить размещение демонстрационного материала в информационно-телекоммуникационной сети Интернет: «INSOLNECHNOGORSK.RU»;

5.3. Организовать работу по приему предложений и замечаний от участников общественных обсуждений.

6. Управлению информационной политики администрации городского округа Солнечногорск Московской области (А.М. Каурдакова) опубликовать настоящее постановление, оповещение о начале общественных обсуждений, а также схему расположения земельного участка или земельных участков на кадастровом плане территории под многоквартирным домом, расположенным по адресу: г. Солнечногорск, ул. Баранова, дом № 35, в периодическом печатном издании – газете «Сенеж» и разместить в информационно-телекоммуникационной сети Интернет: «INSOLNECHNOGORSK.RU» не позднее 7 дней со дня принятия настоящего постановления.

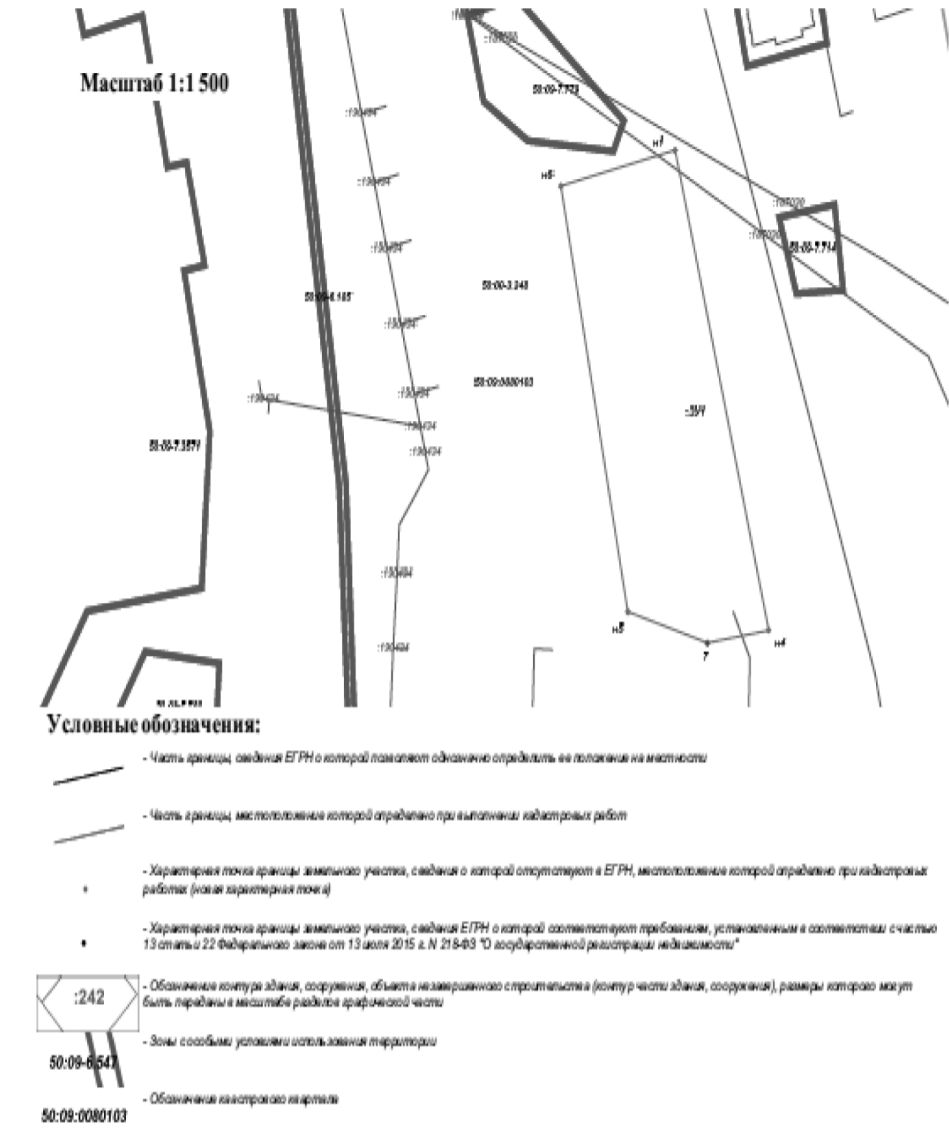
7. Контроль за исполнением настоящего постановления возложить на заместителя Главы администрации городского округа Солнечногорск А.В. Сорокина.

Глава городского округа Солнечногорск  
**К.А. Михальков**

Приложение  
к постановлению администрации  
городского округа Солнечногорск  
Московской области  
от 06.05.2023 г. № 2673

### Схема расположения земельного участка или земельных участков на кадастровом плане территории

Система координат: МСК 50-2					
Условный номер земельного участка: :39/1 <i>(указывается в случае, если предусматривается образование двух и более земельных участков)</i>					
Площадь земельного участка: 3 835 м <sup>2</sup> <i>(указывается проектная площадь образуемого земельного участка, вычисленная с использованием геоинформационных и программных средств, в том числе размещенных на официальном сайте федерального органа исполнительной власти, уполномоченного Правительством Российской Федерации на осуществление государственного кадастрового учета, государственной регистрации прав, в Едином государственном реестре недвижимости и предоставление сведений, содержащихся в Едином государственном реестре недвижимости, в информационно-телекоммуникационной сети "Интернет" (далее - официальный сайт), с округлением до 1 квадратного метра. Указанное значение площади земельного участка может быть уточнено при проведении кадастровых работ не более чем на десять процентов)</i>					
Обозначение характерных точек границ	Координаты		Обозначение характерных точек границ	Координаты	
	X	Y		X	Y
n1	517 923,68	2 157 396,72	n5	517 823,81	2 157 382,75
n4	517 819,85	2 157 424,40	n6	517 915,96	2 157 362,93
7	517 817,07	2 157 406,25	n1	517 923,68	2 157 396,72



## ОПОВЕЩЕНИЕ о проведении общественных обсуждений по вопросу рассмотрения схемы расположения земельного участка или земельных участков на кадастровом плане территории под многоквартирным домом, расположенным по адресу: г. Солнечногорск, ул. Баранова, дом 35

Общественные обсуждения проводятся в порядке, установленном статьями 5.1 Градостроительного кодекса Российской Федерации и Положением об организации и проведении общественных обсуждений по вопросам градостроительной деятельности в городском округе Солнечногорск Московской области, решением Совета депутатов городского округа Солнечногорск от 20 июня 2023 года № 708/70 «Об утверждении Положения об организации и проведении общественных обсуждений по вопросам градостроительной деятельности в городском округе Солнечногорск Московской области», постановлением администрации городского округа Солнечногорск Московской области от 06.12.2023 № 2673 о назначении общественных обсуждений.

Орган, уполномоченный на проведение общественных обсуждений, - администрация городского округа Солнечногорск Московской области.

Срок проведения общественных обсуждений: с 7 по 21 декабря 2023 года.

Информационные материалы по теме общественных обсуждений представлены на экспозиции в Городском центре народного творчества и досуга Лепсе, расположенном по адресу: Российская Федерация, Московская область, город Солнечногорск, ул. Красная, дом 113.

Экспозиция открыта с 7 по 15 декабря 2023 года, часы работы: с 10.00 до 16.00, на выставке будут проводиться консультации по теме общественных обсуждений.

В период общественных обсуждений участники общественных обсуждений имеют право представить свои предложения и замечания в срок с 7 по 15 декабря 2023 года по обсуждаемому проекту посредством:

- записи предложений и замечаний в период работы экспозиции;
  - личного обращения в уполномоченный орган;
  - на электронную почту уполномоченного органа e-mail: solngor@mosreg.ru;
  - портала государственных и муниципальных услуг Московской области;
  - почтового отправления.
- В случае введения режима повышенной готовности, чрезвычайной ситуации, чрезвычайного положения на территории, включающей территорию муниципального образования, препятствующего проведению массовых мероприятий, предоставление предложений и замечаний участников общественных обсуждений осуществляется посредством:
- почтового отправления в адрес уполномоченного органа;
  - РПГУ в электронном виде;
  - обращения по электронной почте, указанной в решении о назначении общественных обсуждений;
  - сайта администрации городского округа Солнечногорск Московской области.

Информационные материалы о проведении общественных обсуждений по вопросу рассмотрения схемы расположения земельного участка или земельных участков на кадастровом плане территории под многоквартирным домом, расположенным по адресу: г. Солнечногорск, ул. Баранова, дом 35, будут опубликованы 7 декабря 2023 года в газете «Сенеж» и размещены в информационно-телекоммуникационной сети Интернет «INSOLNECHNOGORSK».

Оргкомитет

АДМИНИСТРАЦИЯ ГОРОДСКОГО ОКРУГА СОЛНЕЧНОГОРСК МОСКОВСКОЙ ОБЛАСТИ  
ПОСТАНОВЛЕНИЕ  
от 06.12.2023 г. № 2674  
**О ПРОВЕДЕНИИ ОБЩЕСТВЕННЫХ ОБСУЖДЕНИЙ ПО ВОПРОСУ РАССМОТРЕНИЯ СХЕМЫ РАСПОЛОЖЕНИЯ ЗЕМЕЛЬНОГО УЧАСТКА ИЛИ ЗЕМЕЛЬНЫХ УЧАСТКОВ НА КАДАСТРОВом ПЛАНЕ ТЕРРИТОРИИ ПОД МНОГОКВАРТИРНЫМ ДОМОМ, РАСПОЛОЖЕННЫМ ПО АДРЕСУ: Г. СОЛНЕЧНОГОРСК, УЛ. КРЕСТЬЯНСКАЯ, ДОМ № 1**

В соответствии с Градостроительным кодексом Российской Федерации, статьями 11.3, 11.10 Земельного кодекса Российской Федерации, Федеральным законом от 6 октября 2003 года № 131-ФЗ «Об общих принципах организации местного самоуправления в Российской Федерации», Законом Московской области от 24 июля 2014 года № 107/2014-ОЗ «О наделении органов местного самоуправления муниципальных образований Московской области отдельными государственными полномочиями Московской области», постановлением Губернатора Московской области от 12 марта 2020 года № 108-ПГ «О введении в Московской области режима повышенной готовности для органов управления и сил Московской областной системы предупреждения и ликвидации чрезвычайных ситуаций и некоторых мерах по предотвращению распространения новой коронавирусной инфекции (COVID-19) на территории Московской области», решением Совета депутатов городского округа Солнечногорск от 20 июня 2023 года № 708/70 «Об утверждении Положения об организации и проведении общественных обсуждений по вопросам градостроительной деятельности в городском округе Солнечногорск Московской области», постановлением администрации городского округа Солнечногорск Московской области от 23 августа 2023 года № 1654 «Об утверждении Административного регламента предоставления муниципальной услуги «Включение предложений и замечаний в протокол общественных обсуждений в сфере градостроительной деятельности» администрации городского округа Солнечногорск Московской области постановляет:

1. Провести на территории городского округа Солнечногорск Московской области в период с 7 по 21 декабря 2023 года общественные обсуждения по вопросу рассмотрения схемы расположения земельного участка или земельных участков на кадастровом

плана территории под многоквартирным домом, расположенным по адресу: г. Солнечногорск, ул. Крестьянская, дом № 1 (приложение).

2. Разместить экспозицию общественных обсуждений по вопросу рассмотрения схемы расположения земельного участка или земельных участков на кадастровом плане территории под многоквартирным домом, расположенным по адресу: г. Солнечногорск, ул. Крестьянская, дом № 1, в период с 7 по 15 декабря 2023 года в Городском центре народного творчества и досуга Лепсе, расположенном по адресу: Российская Федерация, Московская область, город Солнечногорск, ул. Красная, дом 113.

3. Определить:  
- председателем общественных обсуждений: М.В. Тарасенко – начальника Управления архитектуры и градостроительства администрации городского округа Солнечногорск Московской области;  
- секретарем общественных обсуждений: О.А. Шумов – главного эксперта отдела архитектуры Управления архитектуры и градостроительства администрации городского округа Солнечногорск Московской области.

4. Назначить Управление архитектуры и градостроительства администрации городского округа Солнечногорск Московской области ответственным структурным подразделением за подготовку и проведение общественных обсуждений по вопросу рассмотрения схемы расположения земельного участка или земельных участков на кадастровом плане территории под многоквартирным домом, расположенным по адресу: г. Солнечногорск, ул. Крестьянская, дом № 1.

5. Управлению архитектуры и градостроительства администрации городского округа Солнечногорск Московской области:  
5.1. Подготовить оповещение о начале общественных обсуждений по вопросу рассмотрения схемы расположения земельного участка или земельных участков на кадастровом плане территории под многоквартирным домом, расположенным по адресу: г. Солнечногорск, ул. Крестьянская, дом № 1, и обеспечить его опубликование в периодическом печатном издании – газете «Сенеж», размещение в информационно-телекоммуникационной сети Интернет: «INSOLNECHNOGORSK.RU», а также на информационных стендах и в иных местах, расположенных на территории, в отношении которой проводятся общественные обсуждения, в течение 7 дней со дня принятия настоящего постановления;

5.2. Не позднее чем через 5 дней со дня принятия настоящего постановления, обеспечить размещение демонстрационного материала в информационно-телекоммуникационной сети Интернет: «INSOLNECHNOGORSK.RU»;

5.3. Организовать работу по приему предложений и замечаний от участников общественных обсуждений.

6. Управлению информационной политики администрации городского округа Солнечногорск Московской области (А.М. Каурдакова) опубликовать настоящее постановление, оповещение о начале общественных обсуждений, а также схему расположения земельного участка или земельных участков на кадастровом плане территории под многоквартирным домом, расположенным по адресу: г. Солнечногорск, ул. Крестьянская, дом № 1, в периодическом печатном издании – газете «Сенеж» и разместить в информационно-телекоммуникационной сети Интернет: «INSOLNECHNOGORSK.RU» не позднее 7 дней со дня принятия настоящего постановления.

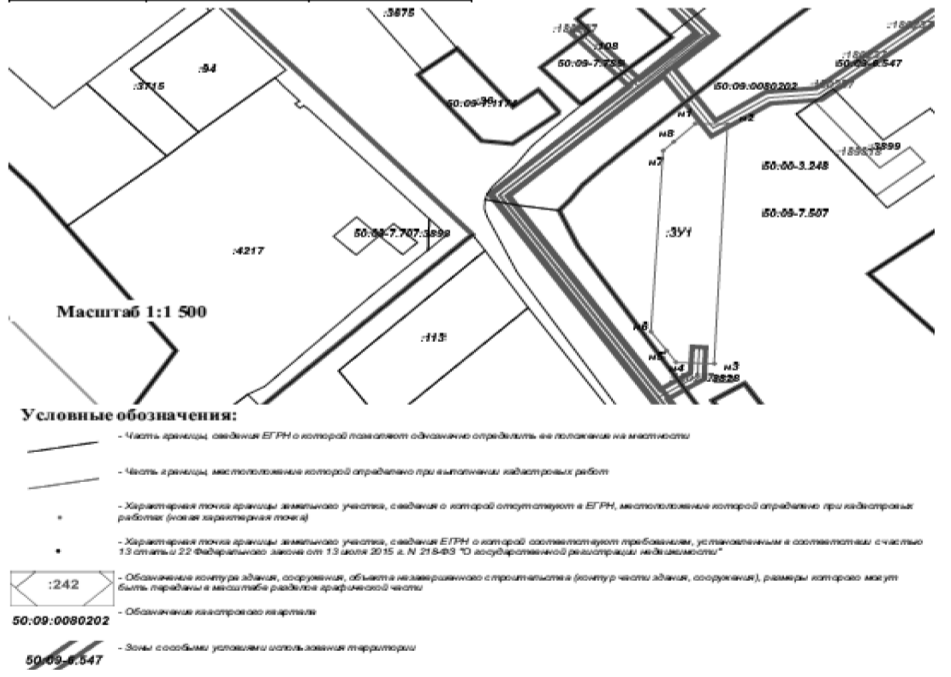
7. Контроль за исполнением настоящего постановления возложить на заместителя Главы администрации городского округа Солнечногорск А.В. Сорокина.

Глава городского округа Солнечногорск  
К.А. Михальков

Приложение  
к постановлению администрации  
городского округа Солнечногорск  
Московской области  
от 06.12.2023 г. № 2674

## Схема расположения земельного участка или земельных участков на кадастровом плане территории

Система координат: MCK 50-2					
Условный номер земельного участка		:3V/1			
(указывается в случае, если предельно допустимое образование двух и более земельных участков)					
Площадь земельного участка		1 471 М <sup>2</sup>			
(указывается проектная площадь образуемого земельного участка, вычисленная с использованием геодезических и программных средств, в том числе размещенных на официальном сайте федерального органа исполнительной власти, уполномоченного Правительством Российской Федерации на осуществление государственного кадастрового учета, государственной регистрации прав, в Едином государственном реестре недвижимости и предоставление сведений, содержащихся в Едином государственном реестре недвижимости, в информационно-телекоммуникационной сети "Интернет" (далее - официальный сайт), с округлением до 1 квадратного метра. Указанное значение площади земельного участка может быть уточнено при проведении кадастровых работ не более чем на десять процентов)					
Обозначение характерных точек границ	Координаты		Обозначение характерных точек границ	Координаты	
	(указываются в случае подготовки схемы расположения земельного участка с использованием геодезических и программных средств, в том числе размещенных на официальном сайте. Значения координат, полученные с использованием указанных геодезических и программных средств, указываются с округлением до 0,01 метра)			(указываются в случае подготовки схемы расположения земельного участка с использованием геодезических и программных средств, в том числе размещенных на официальном сайте. Значения координат, полученные с использованием указанных геодезических и программных средств, указываются с округлением до 0,01 метра)	
	X	Y		X	Y
н1	517 637,80	2 156 226,21	н6	517 565,19	2 156 213,30
н2	517 637,58	2 156 235,64	н7	517 628,36	2 156 216,87
н3	517 554,09	2 156 231,76	н8	517 631,42	2 156 219,94
н4	517 554,60	2 156 220,61	н1	517 637,80	2 156 226,21
н5	517 558,70	2 156 217,85			



## ОПОВЕЩЕНИЕ о проведении общественных обсуждений по вопросу рассмотрения схемы расположения земельного участка или земельных участков на кадастровом плане территории под многоквартирным домом, расположенным по адресу: г. Солнечногорск, ул. Крестьянская, дом № 1

Общественные обсуждения проводятся в порядке, установленном статьями 5.1 Градостроительного кодекса Российской Федерации и Положением об организации и проведении общественных обсуждений по вопросам градостроительной деятельности в городском округе Солнечногорск Московской области, решением Совета депутатов городского округа Солнечногорск от 20 июня 2023 года № 708/70 «Об утверждении Положения об организации и проведении общественных обсуждений по вопросам градостроительной деятельности в городском округе Солнечногорск Московской области», постановлением администрации городского округа Солнечногорск Московской области от 06.12.2023 № 2674 о назначении общественных обсуждений.

Орган, уполномоченный на проведение общественных обсуждений, - администрация городского округа Солнечногорск Московской области.

Срок проведения общественных обсуждений: с 7 по 21 декабря 2023 года.

Информационные материалы по теме общественных обсуждений представлены на экспозиции в Городском центре народного творчества и досуга Лепсе, расположенном по адресу: Российская Федерация, Московская область, город Солнечногорск, ул. Красная, дом 113.

Экспозиция открыта с 7 по 15 декабря 2023 года, часы работы: с 10.00 до 16.00, на выставке будут проводиться консультации по теме общественных обсуждений.



В период общественных обсуждений участники общественных обсуждений имеют право представить свои предложения и замечания в срок с 7 по 15 декабря 2023 года по обсуждаемому проекту посредством:

- записи предложений и замечаний в период работы экспозиции;
- личного обращения в уполномоченный орган;
- на электронную почту уполномоченного органа e-mail: solngor@mosreg.ru;
- портала государственных и муниципальных услуг Московской области;
- почтового отправления.

В случае введения режима повышенной готовности, чрезвычайной ситуации, чрезвычайного положения на территории, включающей территорию муниципального образования, препятствующего проведению массовых мероприятий, предоставление предложений и замечаний участников общественных обсуждений осуществляется посредством:

- почтового отправления в адрес уполномоченного органа;
- РПГУ в электронном виде;
- обращения по электронной почте, указанной в решении о назначении общественных обсуждений;
- сайта администрации городского округа Солнечногорск Московской области.

Информационные материалы о проведении общественных обсуждений по вопросу рассмотрения схемы расположения земельного участка или земельных участков на кадастровом плане территории под многоквартирным домом, расположенным по адресу: г. Солнечногорск, ул. Крестьянская, дом № 1, будут опубликованы 7 декабря 2023 года в газете «Сенеж» и размещены в информационно-телекоммуникационной сети Интернет «INSOLNECHNOGORSK».

Оргкомитет

АДМИНИСТРАЦИЯ ГОРОДСКОГО ОКРУГА СОЛНЕЧНОГОРСК МОСКОВСКОЙ ОБЛАСТИ  
ПОСТАНОВЛЕНИЕ  
от 06.12.2023 г. № 2675

**О ПРОВЕДЕНИИ ОБЩЕСТВЕННЫХ ОБСУЖДЕНИЙ ПО ВОПРОСУ РАССМОТРЕНИЯ СХЕМЫ РАСПОЛОЖЕНИЯ ЗЕМЕЛЬНОГО УЧАСТКА ИЛИ ЗЕМЕЛЬНЫХ УЧАСТКОВ НА КАДАСТРОВом ПЛАНЕ ТЕРРИТОРИИ ПОД МНОГОКВАРТИРНЫМ ДОМОМ, РАСПОЛОЖЕННЫМ ПО АДРЕСУ: Г. СОЛНЕЧНОГОРСК, УЛ. 2-Я ВОЛОДАРСКАЯ, ДОМ № 9**

В соответствии с Градостроительным кодексом Российской Федерации, статьями 11.3, 11.10 Земельного кодекса Российской Федерации, Федеральным законом от 6 октября 2003 года № 131-ФЗ «Об общих принципах организации местного самоуправления в Российской Федерации», Законом Московской области от 24 июля 2014 года № 107/2014-ОЗ «О наделении органов местного самоуправления муниципальных образований Московской области отдельными государственными полномочиями Московской области», постановлением Губернатора Московской области от 12 марта 2020 года № 108-ПГ «О введении в Московской области режима повышенной готовности для органов управления и сил Московской области системы предупреждения и ликвидации чрезвычайных ситуаций и некоторых мерах по предотвращению распространения новой коронавирусной инфекции (COVID-19) на территории Московской области», решением Совета депутатов городского округа Солнечногорск от 20 июня 2023 года № 708/70 «Об утверждении Положения об организации и проведении общественных обсуждений по вопросам градостроительной деятельности в городском округе Солнечногорск Московской области», постановлением администрации городского округа Солнечногорск Московской области от 23 августа 2023 года № 1654 «Об утверждении Административного регламента предоставления муниципальной услуги «Включение предложений и замечаний в протокол общественных обсуждений в сфере градостроительной деятельности» администрации городского округа Солнечногорск Московской области постановляет:

1. Провести на территории городского округа Солнечногорск Московской области в период с 7 по 21 декабря 2023 года общественные обсуждения по вопросу рассмотрения схемы расположения земельного участка или земельных участков на кадастровом плане территории под многоквартирным домом, расположенным по адресу: г. Солнечногорск, ул. 2-я Володарская, дом № 9 (приложение).

2. Разместить экспозицию общественных обсуждений по вопросу рассмотрения схемы расположения земельного участка или земельных участков на кадастровом плане территории под многоквартирным домом, расположенным по адресу: г. Солнечногорск, ул. 2-я Володарская, дом № 9, в период с 7 по 15 декабря 2023 года в Городском центре народного творчества и досуга Лепсе, расположенном по адресу: Российская Федерация, Московская область, город Солнечногорск, ул. Красная, дом 113.

3. Определить:  
- председателем общественных обсуждений: М.В. Тарасенко – начальника Управления архитектуры и градостроительства администрации городского округа Солнечногорск Московской области;  
- секретарем общественных обсуждений: О.А. Шумову – главного эксперта отдела архитектуры Управления архитектуры и градостроительства администрации городского округа Солнечногорск Московской области.

4. Назначить Управление архитектуры и градостроительства администрации городского округа Солнечногорск Московской области ответственным структурным подразделением за подготовку и проведение общественных обсуждений по вопросу рассмотрения схемы расположения земельного участка или земельных участков на кадастровом плане территории под многоквартирным домом, расположенным по адресу: г. Солнечногорск, ул. 2-я Володарская, дом № 9.

5. Управлению архитектуры и градостроительства администрации городского округа Солнечногорск Московской области:  
5.1. Подготовить оповещение о начале общественных обсуждений по вопросу рассмотрения схемы расположения земельного участка или земельных участков на кадастровом плане территории под многоквартирным домом, расположенным по адресу: г. Солнечногорск, ул. 2-я Володарская, дом № 9, и обеспечить его опубликование в периодическом печатном издании – газете «Сенеж», размещение в информационно-телекоммуникационной сети Интернет: «INSOLNECHNOGORSK.RU», а также на информационных стендах и в иных местах, расположенных на территории, в отношении которой проводятся общественные обсуждения, в течение 7 дней со дня принятия настоящего постановления;

5.2. Не позднее чем через 5 дней со дня принятия настоящего постановления, обеспечить размещение демонстрационного материала в информационно-телекоммуникационной сети Интернет: «INSOLNECHNOGORSK.RU»;

5.3. Организовать работу по приему предложений и замечаний от участников общественных обсуждений.

6. Управлению информационной политики администрации городского округа Солнечногорск Московской области (А.М. Каурдакова) опубликовать настоящее постановление, оповещение о начале общественных обсуждений, а также схему расположения земельного участка или земельных участков на кадастровом плане территории под многоквартирным домом, расположенным по адресу: г. Солнечногорск, ул. 2-я Володарская, дом № 9, в периодическом печатном издании – газете «Сенеж» и разместить в информационно-телекоммуникационной сети Интернет: «INSOLNECHNOGORSK.RU» не позднее 7 дней со дня принятия настоящего постановления.

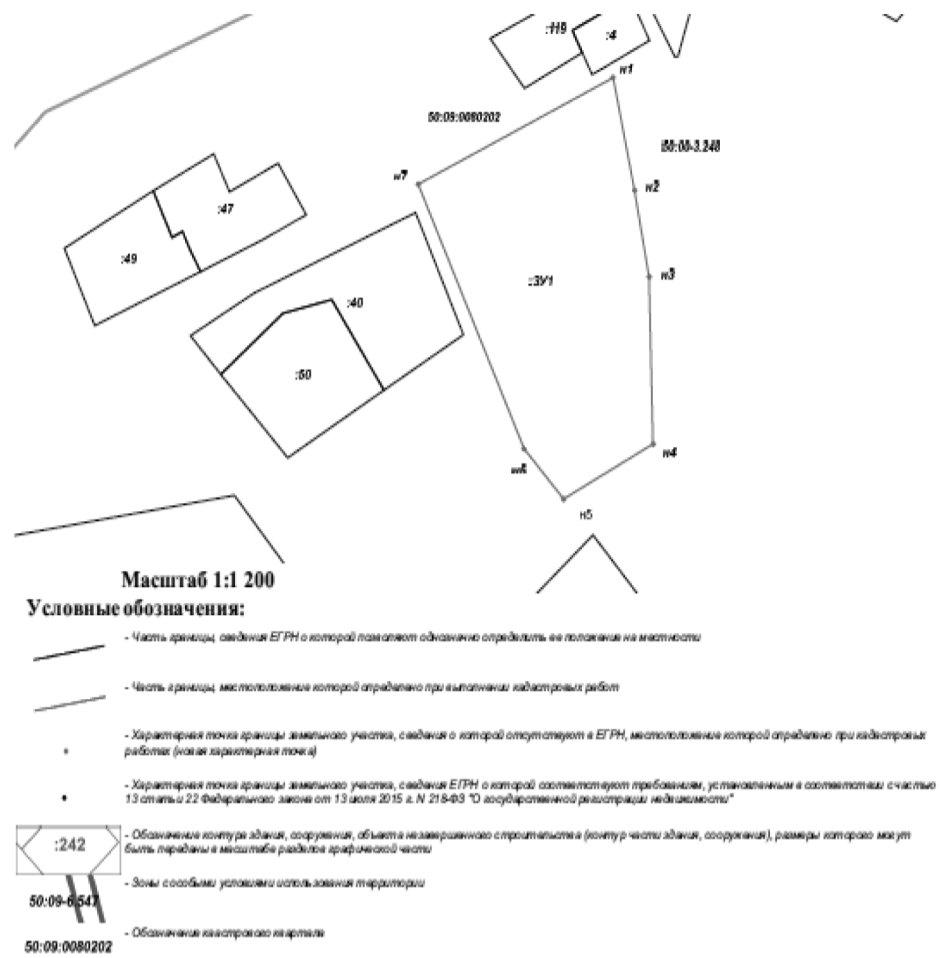
7. Контроль за исполнением настоящего постановления возложить на заместителя Главы администрации городского округа Солнечногорск А.В. Сорокина.

Глава городского округа Солнечногорск  
К.А. Михальков

Приложение  
к постановлению администрации  
городского округа Солнечногорск  
Московской области  
от 06.12.2023 г. № 2675

**Схема расположения земельного участка или земельных участков на кадастровом плане территории**

Система координат: МСК 50-2					
Условный номер земельного участка		:3У1			
<i>(указывается в случае, если предусматривается образование двух и более земельных участков)</i>					
Площадь земельного участка		2 837 м <sup>2</sup>			
<i>(указывается проектная площадь образуемого земельного участка, вычисленная с использованием технологических и программных средств, в том числе размещенных на официальном сайте федерального органа исполнительной власти, уполномоченного Правительством Российской Федерации на осуществление государственного кадастрового учета, государственной регистрации прав, ведение Единого государственного реестра недвижимости и предоставление сведений, содержащихся в Едином государственном реестре недвижимости, в информационно-телекоммуникационной сети Интернет (далее - официальный сайт), с округлением до 1 квадратного метра. Указание значения площади земельного участка может быть уточнено при проведении кадастровых работ не более чем на десять процентов)</i>					
Обозначение характерных точек границ	Координаты		Обозначение характерных точек границ	Координаты	
	<i>(указываются в случае подготовки схемы расположения земельного участка с использованием технологических и программных средств, в том числе размещенных на официальном сайте. Значения координат, полученные с использованием указанных технологических и программных средств, указываются с округлением до 0,01 метра)</i>			<i>(указываются в случае подготовки схемы расположения земельного участка с использованием технологических и программных средств, в том числе размещенных на официальном сайте. Значения координат, полученные с использованием указанных технологических и программных средств, указываются с округлением до 0,01 метра)</i>	
	X	Y		X	Y
n1	517 865,43	2 156 081,22	n5	517 781,19	2 156 069,77
n2	517 842,90	2 156 086,25	n6	517 791,26	2 156 060,57
n3	517 825,64	2 156 089,61	n7	517 844,13	2 156 036,11
n4	517 792,19	2 156 090,54	n1	517 865,43	2 156 081,22



**ОПОВЕЩЕНИЕ**

**о проведении общественных обсуждений по вопросу рассмотрения схемы расположения земельного участка или земельных участков на кадастровом плане территории под многоквартирным домом, расположенным по адресу: г. Солнечногорск, ул. 2-я Володарская, дом № 9**

Общественные обсуждения проводятся в порядке, установленном статьями 5.1 Градостроительного кодекса Российской Федерации и Положением об организации и проведении общественных обсуждений по вопросам градостроительной деятельности в городском округе Солнечногорск Московской области, решением Совета депутатов городского округа Солнечногорск от 20 июня 2023 года № 708/70 «Об утверждении Положения об организации и проведении общественных обсуждений по вопросам градостроительной деятельности в городском округе Солнечногорск Московской области», постановлением администрации городского округа Солнечногорск Московской области от 06.12.2023 № 2675 о назначении общественных обсуждений.

Орган, уполномоченный на проведение общественных обсуждений, - администрация городского округа Солнечногорск Московской области.

Срок проведения общественных обсуждений: с 7 по 21 декабря 2023 года.  
Информационные материалы по теме общественных обсуждений представлены на экспозиции в Городском центре народного творчества и досуга Лепсе, расположенном по адресу: Российская Федерация, Московская область, город Солнечногорск, ул. Красная, дом 113.

Экспозиция открыта с 7 по 15 декабря 2023 года, часы работы: с 10.00 до 16.00, на выставке будут проводиться консультации по теме общественных обсуждений.

В период общественных обсуждений участники общественных обсуждений имеют право представить свои предложения и замечания в срок с 7 по 15 декабря 2023 года по обсуждаемому проекту посредством:

- записи предложений и замечаний в период работы экспозиции;
- личного обращения в уполномоченный орган;
- на электронную почту уполномоченного органа e-mail: solngor@mosreg.ru;
- портала государственных и муниципальных услуг Московской области;
- почтового отправления.

В случае введения режима повышенной готовности, чрезвычайной ситуации, чрезвычайного положения на территории, включающей территорию муниципального образования, препятствующего проведению массовых мероприятий, предоставление предложений и замечаний участников общественных обсуждений осуществляется посредством:

- почтового отправления в адрес уполномоченного органа;
- РПГУ в электронном виде;
- обращения по электронной почте, указанной в решении о назначении общественных обсуждений;
- сайта администрации городского округа Солнечногорск Московской области.

Информационные материалы о проведении общественных обсуждений по вопросу рассмотрения схемы расположения земельного участка или земельных участков на кадастровом плане территории под многоквартирным домом, расположенным по адресу: г. Солнечногорск ул. 2-я Володарская, дом № 9, будут опубликованы 7 декабря 2023 года в газете «Сенеж» и размещены в информационно-телекоммуникационной сети Интернет «INSOLNECHNOGORSK».

Оргкомитет

АДМИНИСТРАЦИЯ ГОРОДСКОГО ОКРУГА СОЛНЕЧНОГОРСК МОСКОВСКОЙ ОБЛАСТИ  
ПОСТАНОВЛЕНИЕ  
от 06.12.2023 г. № 2676

**О ПРОВЕДЕНИИ ОБЩЕСТВЕННЫХ ОБСУЖДЕНИЙ ПО ВОПРОСУ РАССМОТРЕНИЯ СХЕМЫ РАСПОЛОЖЕНИЯ ЗЕМЕЛЬНОГО УЧАСТКА ИЛИ ЗЕМЕЛЬНЫХ УЧАСТКОВ НА КАДАСТРОВом ПЛАНЕ ТЕРРИТОРИИ ПОД МНОГОКВАРТИРНЫМ ДОМОМ, РАСПОЛОЖЕННЫМ ПО АДРЕСУ: Г. СОЛНЕЧНОГОРСК, МКР. ТИМОНОВО, УЛ. ПОДМОСКОВНАЯ, ДОМ № 3**

В соответствии с Градостроительным кодексом Российской Федерации, статьями 11.3, 11.10 Земельного кодекса Российской Федерации, Федеральным законом от 6 октября 2003 года № 131-ФЗ «Об общих принципах организации местного самоуправления в Российской Федерации», Законом Московской области от 24 июля 2014 года № 107/2014-ОЗ «О наделении органов местного самоуправления муниципальных образований Московской области отдельными государственными полномочиями Московской области», постановлением Губернатора Московской области от 12 марта 2020 года № 108-ПГ «О введении в Московской области режима повышенной готовности для органов управления и сил Московской области системы предупреждения и ликвидации чрезвычайных ситуаций и некоторых мерах по предотвращению распространения новой коронавирусной инфекции (COVID-19) на территории Московской области», решением Совета депутатов городского округа Солнечногорск от 20 июня 2023 года № 708/70 «Об утверждении Положения об организации и проведении общественных обсуждений по вопросам градостроительной деятельности в городском округе Солнечногорск Московской области», постановлением администрации городского округа Солнечногорск Московской области от 23 августа 2023 года № 1654 «Об утверждении Административного регламента предоставления муниципальной услуги «Включение предложений и замечаний в протокол общественных обсуждений в сфере градостроительной деятельности» администрации городского округа Солнечногорск Московской области постановляет:

1. Провести на территории городского округа Солнечногорск Московской области в период с 7 по 21 декабря 2023 года общественные обсуждения по вопросу рассмотрения схемы расположения земельного участка или земельных участков на кадастровом плане территории под многоквартирным домом, расположенным по адресу: г. Солнечногорск, мкр. Тимоново, ул. Подмосковная, дом № 3 (приложение).

2. Разместить экспозицию общественных обсуждений по вопросу рассмотрения схемы расположения земельного участка или земельных участков на кадастровом плане территории под многоквартирным домом, расположенным по адресу: г. Солнечногорск, мкр. Тимоново, ул. Подмосковная, дом № 3, в период с 7 по 15 декабря 2023 года в Городском центре народного творчества и досуга Лепсе, расположенном по адресу: Российская Федерация, Московская область, город Солнечногорск, ул. Красная, дом 113.

3. Определить:

- председателем общественных обсуждений: М.В. Тарасенко – начальника Управления архитектуры и градостроительства администрации городского округа Солнечногорск Московской области;
- секретарем общественных обсуждений: О.А. Шумову – главного эксперта отдела архитектуры Управления архитектуры и градостроительства администрации городского округа Солнечногорск Московской области.
- 4. Назначить Управление архитектуры и градостроительства администрации городского округа Солнечногорск Московской области ответственным структурным подразделением за подготовку и проведение общественных обсуждений по вопросу рассмотрения схемы расположения земельного участка или земельных участков на кадастровом плане территории под многоквартирным домом, расположенным по адресу: г. Солнечногорск, мкр. Тимоново, ул. Подмосковная, дом № 3.
- 5. Управлению архитектуры и градостроительства администрации городского округа Солнечногорск Московской области:
  - 5.1. Подготовить оповещение о начале общественных обсуждений по вопросу рассмотрения схемы расположения земельного участка или земельных участков на кадастровом плане территории под многоквартирным домом, расположенным по адресу: г. Солнечногорск, мкр. Тимоново, ул. Подмосковная, дом № 3, и обеспечить его опубликование в периодическом печатном издании – газете «Сенеж», размещение в информационно-телекоммуникационной сети Интернет: «INSOLNECHNOGORSK.RU», а также на информационных стендах и в иных местах, расположенных на территории, в отношении которой проводятся общественные обсуждения, в течение 7 дней со дня принятия настоящего постановления;
  - 5.2. Не позднее чем через 5 дней со дня принятия настоящего постановления, обеспечить размещение демонстрационного материала в информационно-телекоммуникационной сети Интернет: «INSOLNECHNOGORSK.RU»;
  - 5.3. Организовать работу по приему предложений и замечаний от участников общественных обсуждений.
  - 5.4. Управлению информационной политики администрации городского округа Солнечногорск Московской области (А.М. Каурдакова) опубликовать настоящее постановление, оповещение о начале общественных обсуждений, а также схему расположения земельного участка или земельных участков на кадастровом плане территории под многоквартирным домом, расположенным по адресу: г. Солнечногорск, мкр. Тимоново, ул. Подмосковная, дом № 3, в периодическом печатном издании – газете «Сенеж» и разместить в информационно-телекоммуникационной сети Интернет: «INSOLNECHNOGORSK.RU» не позднее 7 дней со дня принятия настоящего постановления.
  - 5.5. Контроль за исполнением настоящего постановления возложить на заместителя Главы администрации городского округа Солнечногорск А.В. Сорокина.

Глава городского округа Солнечногорск К.А. Михальков

Приложение к постановлению администрации городского округа Солнечногорск Московской области от 06.12.2023 г. № 2676

Схема расположения земельного участка или земельных участков на кадастровом плане территории

Система координат: МСК 50-2

Условный номер земельного участка: :3У1

Площадь земельного участка: 1 901 М<sup>2</sup>

Обозначение характерных точек границ	Координаты		Обозначение характерных точек границ	Координаты	
	X	Y		X	Y
1	520 995,56	2 159 762,54	4	520 917,77	2 159 761,45
2	520 992,18	2 159 788,03	1	520 995,56	2 159 762,54
3	520 916,13	2 159 785,27			



- Условные обозначения:**
- Часть границы, сведения ЕПРН о которой позволяют однозначно определить ее положение на местности
  - Часть границы, местоположение которой определено при выполнении кадастровых работ
  - Характерная точка границы земельного участка, сведения о которой отсутствуют в ЕПРН, местоположение которой определено при кадастровых работах (иные характерные точки)
  - Характерная точка границы земельного участка, сведения ЕПРН о которой соответствуют требованиям, установленным в соответствии со статьей 13 статьи 22 Федерального закона от 13 июля 2015 г. N 218-ФЗ "О государственной регистрации недвижимости"
  - Обозначение контура здания, сооружения, объекта недвижимого имущества (контуры части здания, сооружения), размеры которого могут быть переданы в масштабе раздельной графической части
  - Обозначение кадастрового квартала
  - Зоны с особыми условиями использования территории

ОПОВЕЩЕНИЕ о проведении общественных обсуждений по вопросу рассмотрения схемы расположения земельного участка или земельных участков на кадастровом плане территории под многоквартирным домом, расположенным по адресу: г. Солнечногорск, мкр. Тимоново, ул. Подмосковная, дом № 3

Общественные обсуждения проводятся в порядке, установленном статьями 5.1 Градостроительного кодекса Российской Федерации и Положением об организации и проведении общественных обсуждений по вопросам градостроительной деятельности в городском округе Солнечногорск Московской области, решением Совета депутатов городского округа Солнечногорск от 20 июня 2023 года № 708/70 «Об утверждении Положения об организации и проведении общественных обсуждений по вопросам градостроительной деятельности в городском округе Солнечногорск Московской области», постановлением администрации городского округа Солнечногорск Московской области от 06.12.2023 № 2676 о назначении общественных обсуждений.

Орган, уполномоченный на проведение общественных обсуждений, – администрация городского округа Солнечногорск Московской области. Срок проведения общественных обсуждений: с 7 по 21 декабря 2023 года. Информационные материалы по теме общественных обсуждений представлены на экспозиции в Городском центре народного творчества и досуга Лепсе, расположенном по адресу: Российская Федерация, Московская область, город Солнечногорск, ул. Красная, дом 113.

Экспозиция открыта с 7 по 15 декабря 2023 года, часы работы: с 10.00 до 16.00, на выставке будут проводиться консультации по теме общественных обсуждений. В период общественных обсуждений участники общественных обсуждений имеют право представить свои предложения и замечания в срок с 7 по 15 декабря 2023 года по обсуждаемому проекту посредством:

- записи предложений и замечаний в период работы экспозиции;
  - личного обращения в уполномоченный орган;
  - на электронную почту уполномоченного органа e-mail: solngor@mosreg.ru;
  - портала государственных и муниципальных услуг Московской области;
  - почтового отправления.
- В случае введения режима повышенной готовности, чрезвычайной ситуации, чрезвычайного положения на территории, включающей территорию муниципального образования, препятствующего проведению массовых мероприятий, предоставление предложений и замечаний участников общественных обсуждений осуществляется посредством:
- почтового отправления в адрес уполномоченного органа;
  - РПГУ в электронном виде;
  - обращения по электронной почте, указанной в решении о назначении общественных обсуждений;
  - сайта администрации городского округа Солнечногорск Московской области.
- Информационные материалы о проведении общественных обсуждений по вопросу рассмотрения схемы расположения земельного участка или земельных участков на кадастровом плане территории под многоквартирным домом, расположенным по адресу: г.

Солнечногорск, мкр. Тимоново, ул. Подмосковная, дом № 3, будут опубликованы 7 декабря 2023 года в газете «Сенеж», и размещены в информационно-телекоммуникационной сети Интернет «INSOLNECHNOGORSK».

Оргкомитет

АДМИНИСТРАЦИЯ ГОРОДСКОГО ОКРУГА СОЛНЕЧНОГОРСК МОСКОВСКОЙ ОБЛАСТИ ПОСТАНОВЛЕНИЕ от 06.12.2023 г. № 2677 О ПРОВЕДЕНИИ ОБЩЕСТВЕННЫХ ОБСУЖДЕНИЙ ПО ВОПРОСУ РАССМОТРЕНИЯ СХЕМЫ РАСПОЛОЖЕНИЯ ЗЕМЕЛЬНОГО УЧАСТКА ИЛИ ЗЕМЕЛЬНЫХ УЧАСТКОВ НА КАДАСТРОВом ПЛАНЕ ТЕРРИТОРИИ ПОД МНОГОКВАРТИРНЫМ ДОМОМ, РАСПОЛОЖЕННЫМ ПО АДРЕСУ: Г. СОЛНЕЧНОГОРСК, МКР. ТИМОНОВО, УЛ. ПОДМОСКОВНАЯ, ДОМ № 23

В соответствии с Градостроительным кодексом Российской Федерации, статьями 11.3, 11.10 Земельного кодекса Российской Федерации, Федеральным законом от 6 октября 2003 года № 131-ФЗ «Об общих принципах организации местного самоуправления в Российской Федерации», Законом Московской области от 24 июля 2014 года № 107/2014-ОЗ «О наделении органов местного самоуправления муниципальных образований Московской области отдельными государственными полномочиями Московской области», постановлением Губернатора Московской области от 12 марта 2020 года № 108-ПГ «О введении в Московской области режима повышенной готовности для органов управления и сил Московской областной системы предупреждения и ликвидации чрезвычайных ситуаций и некоторых мерах по предотвращению распространения новой коронавирусной инфекции (COVID-19) на территории Московской области», решением Совета депутатов городского округа Солнечногорск от 20 июня 2023 года № 708/70 «Об утверждении Положения об организации и проведении общественных обсуждений по вопросам градостроительной деятельности в городском округе Солнечногорск Московской области», постановлением администрации городского округа Солнечногорск Московской области от 23 августа 2023 года № 1654 «Об утверждении Административного регламента предоставления муниципальной услуги «Включение предложений и замечаний в протокол общественных обсуждений в сфере градостроительной деятельности» администрации городского округа Солнечногорск Московской области постановляю:

1. Провести на территории городского округа Солнечногорск Московской области в период с 7 по 21 декабря 2023 года общественные обсуждения по вопросу рассмотрения схемы расположения земельного участка или земельных участков на кадастровом плане территории под многоквартирным домом, расположенным по адресу: г. Солнечногорск, мкр. Тимоново, ул. Подмосковная, дом № 23 (приложение).
2. Разместить экспозицию общественных обсуждений по вопросу рассмотрения схемы расположения земельного участка или земельных участков на кадастровом плане территории под многоквартирным домом, расположенным по адресу: г. Солнечногорск, мкр. Тимоново, ул. Подмосковная, дом № 23, в период с 7 по 15 декабря 2023 года в Городском центре народного творчества и досуга Лепсе, расположенном по адресу: Российская Федерация, Московская область, город Солнечногорск, ул. Красная, дом 113.
3. Определить:
  - председателем общественных обсуждений: М.В. Тарасенко – начальника Управления архитектуры и градостроительства администрации городского округа Солнечногорск Московской области;
  - секретарем общественных обсуждений: О.А. Шумову – главного эксперта отдела архитектуры Управления архитектуры и градостроительства администрации городского округа Солнечногорск Московской области.
4. Назначить Управление архитектуры и градостроительства администрации городского округа Солнечногорск Московской области ответственным структурным подразделением за подготовку и проведение общественных обсуждений по вопросу рассмотрения схемы расположения земельного участка или земельных участков на кадастровом плане территории под многоквартирным домом, расположенным по адресу: г. Солнечногорск, мкр. Тимоново, ул. Подмосковная, дом № 23.
5. Управлению архитектуры и градостроительства администрации городского округа Солнечногорск Московской области:
  - 5.1. Подготовить оповещение о начале общественных обсуждений по вопросу рассмотрения схемы расположения земельного участка или земельных участков на кадастровом плане территории под многоквартирным домом, расположенным по адресу: г. Солнечногорск, мкр. Тимоново, ул. Подмосковная, дом № 23, и обеспечить его опубликование в периодическом печатном издании – газете «Сенеж», размещение в информационно-телекоммуникационной сети Интернет: «INSOLNECHNOGORSK.RU», а также на информационных стендах и в иных местах, расположенных на территории, в отношении которой проводятся общественные обсуждения, в течение 7 дней со дня принятия настоящего постановления;
  - 5.2. Не позднее чем через 5 дней со дня принятия настоящего постановления, обеспечить размещение демонстрационного материала в информационно-телекоммуникационной сети Интернет: «INSOLNECHNOGORSK.RU»;
  - 5.3. Организовать работу по приему предложений и замечаний от участников общественных обсуждений.
  - 5.4. Управлению информационной политики администрации городского округа Солнечногорск Московской области (А.М. Каурдакова) опубликовать настоящее постановление, оповещение о начале общественных обсуждений, а также схему расположения земельного участка или земельных участков на кадастровом плане территории под многоквартирным домом, расположенным по адресу: г. Солнечногорск, мкр. Тимоново, ул. Подмосковная, дом № 23, в периодическом печатном издании – газете «Сенеж» и разместить в информационно-телекоммуникационной сети Интернет: «INSOLNECHNOGORSK.RU» не позднее 7 дней со дня принятия настоящего постановления.
  - 5.5. Контроль за исполнением настоящего постановления возложить на заместителя Главы администрации городского округа Солнечногорск А.В. Сорокина.

Глава городского округа Солнечногорск К.А. Михальков

Приложение к постановлению администрации городского округа Солнечногорск Московской области от 06.12.2023г. № 2677

Схема расположения земельного участка или земельных участков на кадастровом плане территории

Система координат: МСК 50-2

Условный номер земельного участка: :3У1

Площадь земельного участка: 1 803 М<sup>2</sup>

Обозначение характерных точек границ	Координаты		Обозначение характерных точек границ	Координаты	
	X	Y		X	Y
1	520 858,02	2 160 057,22	5	520 834,83	2 160 149,37
2	520 854,30	2 160 151,85	6	520 839,68	2 160 057,26
3	520 845,09	2 160 152,25	1	520 858,02	2 160 057,22
4	520 834,66	2 160 152,71			



- Условные обозначения:**
- Часть границы, сведения ЕПРН о которой позволяют однозначно определить ее положение на местности
  - Часть границы, местоположение которой определено при выполнении кадастровых работ
  - Характерная точка границы земельного участка, сведения о которой отсутствуют в ЕПРН, местоположение которой определено при кадастровых работах (иные характерные точки)
  - Характерная точка границы земельного участка, сведения ЕПРН о которой соответствуют требованиям, установленным в соответствии со статьей 13 статьи 22 Федерального закона от 13 июля 2015 г. N 218-ФЗ "О государственной регистрации недвижимости"
  - Обозначение контура здания, сооружения, объекта недвижимого имущества (контуры части здания, сооружения), размеры которого могут быть переданы в масштабе раздельной графической части
  - Обозначение кадастрового квартала
  - Зоны с особыми условиями использования территории

## ОПОВЕЩЕНИЕ

о проведении общественных обсуждений по вопросу рассмотрения схемы расположения земельного участка или земельных участков на кадастровом плане территории под многоквартирным домом, расположенным по адресу: г. Солнечногорск, мкр. Тимоново, ул. Подмосковная, дом № 23

Общественные обсуждения проводятся в порядке, установленном статьей 5.1 Градостроительного кодекса Российской Федерации и Положением об организации и проведении общественных обсуждений по вопросам градостроительной деятельности в городском округе Солнечногорск Московской области, решением Совета депутатов городского округа Солнечногорск от 20 июня 2023 года № 708/70 «Об утверждении Положения об организации и проведении общественных обсуждений по вопросам градостроительной деятельности в городском округе Солнечногорск Московской области», постановлением администрации городского округа Солнечногорск Московской области от 06.12.2023 № 2677 о назначении общественных обсуждений.

Орган, уполномоченный на проведение общественных обсуждений, - администрация городского округа Солнечногорск Московской области.

Срок проведения общественных обсуждений: с 7 по 21 декабря 2023 года.

Информационные материалы по теме общественных обсуждений представлены на экспозиции в Городском центре народно-творчества и досуга Лепсе, расположенном по адресу: Российская Федерация, Московская область, город Солнечногорск, ул. Красная, дом 113.

Экспозиция открыта с 7 по 15 декабря 2023 года, часы работы: с 10.00 до 16.00, на выставке будут проводиться консультации по теме общественных обсуждений.

В период общественных обсуждений участники общественных обсуждений имеют право представить свои предложения и замечания в срок с 7 по 15 декабря 2023 года по обсуждаемому проекту посредством:

- записи предложений и замечаний в период работы экспозиции;
- личного обращения в уполномоченный орган;
- на электронную почту уполномоченного органа e-mail: solngor@mosreg.ru;
- портала государственных и муниципальных услуг Московской области;
- почтового отправления.

В случае введения режима повышенной готовности, чрезвычайной ситуации, чрезвычайного положения на территории, включающей территорию муниципального образования, препятствующего проведению массовых мероприятий, предоставление предложений и замечаний участников общественных обсуждений осуществляется посредством:

- почтового отправления в адрес уполномоченного органа;
- РПГУ в электронном виде;
- обращения по электронной почте, указанной в решении о назначении общественных обсуждений;
- сайта администрации городского округа Солнечногорск Московской области.

Информационные материалы о проведении общественных обсуждений по вопросу рассмотрения схемы расположения земельного участка или земельных участков на кадастровом плане территории под многоквартирным домом, расположенным по адресу: г. Солнечногорск, мкр. Тимоново, ул. Подмосковная, дом № 23, будут опубликованы 7 декабря 2023 года в газете «Сенеж» и размещены в информационно-телекоммуникационной сети Интернет «INSOLNECHNOGORSK».

Оргкомитет

АДМИНИСТРАЦИЯ ГОРОДСКОГО ОКРУГА СОЛНЕЧНОГОРСК МОСКОВСКОЙ ОБЛАСТИ

ПОСТАНОВЛЕНИЕ

от 06.12.2023 г. № 2678

**О ПРОВЕДЕНИИ ОБЩЕСТВЕННЫХ ОБСУЖДЕНИЙ ПО ВОПРОСУ РАССМОТРЕНИЯ СХЕМЫ РАСПОЛОЖЕНИЯ ЗЕМЕЛЬНОГО УЧАСТКА ИЛИ ЗЕМЕЛЬНЫХ УЧАСТКОВ НА КАДАСТРОВом ПЛАНЕ ТЕРРИТОРИИ ПОД МНОГОКВАРТИРНЫМ ДОМОМ, РАСПОЛОЖЕННЫМ ПО АДРЕСУ: Г. СОЛНЕЧНОГОРСК, МКР. ТИМОНОВО, УЛ. ПОДМОСКОВНАЯ, ДОМ № 24**

В соответствии с Градостроительным кодексом Российской Федерации, статьями 11.3, 11.10 Земельного кодекса Российской Федерации, Федеральным законом от 6 октября 2003 года № 131-ФЗ «Об общих принципах организации местного самоуправления в Российской Федерации», Законом Московской области от 24 июля 2014 года № 107/2014-ОЗ «О наделении органов местного самоуправления муниципальных образований Московской области отдельными государственными полномочиями Московской области», постановлением Губернатора Московской области от 12 марта 2020 года № 108-ПГ «О введении в Московской области режима повышенной готовности для органов управления и сил Московской области системы предупреждения и ликвидации чрезвычайных ситуаций и некоторых мерах по предотвращению распространения новой коронавирусной инфекции (COVID-19) на территории Московской области», решением Совета депутатов городского округа Солнечногорск от 20 июня 2023 года № 708/70 «Об утверждении Положения об организации и проведении общественных обсуждений по вопросам градостроительной деятельности в городском округе Солнечногорск Московской области», постановлением администрации городского округа Солнечногорск Московской области от 23 августа 2023 года № 1654 «Об утверждении Административного регламента предоставления муниципальной услуги «Включение предложений и замечаний в протокол общественных обсуждений в сфере градостроительной деятельности» администрация городского округа Солнечногорск Московской области постановляет:

1. Провести на территории городского округа Солнечногорск Московской области в период с 7 по 21 декабря 2023 года общественные обсуждения по вопросу рассмотрения схемы расположения земельного участка или земельных участков на кадастровом плане территории под многоквартирным домом, расположенным по адресу: г. Солнечногорск, мкр. Тимоново, ул. Подмосковная, дом № 24 (приложение).

2. Разместить экспозицию общественных обсуждений по вопросу рассмотрения схемы расположения земельного участка или земельных участков на кадастровом плане территории под многоквартирным домом, расположенным по адресу: г. Солнечногорск, мкр. Тимоново, ул. Подмосковная, дом № 24, в период с 7 по 15 декабря 2023 года в Городском центре народного творчества и досуга Лепсе, расположенном по адресу: Российская Федерация, Московская область, город Солнечногорск, ул. Красная, дом 113.

3. Определить:

- председателем общественных обсуждений: М.В. Тарасенко – начальника Управления архитектуры и градостроительства администрации городского округа Солнечногорск Московской области;

- секретарем общественных обсуждений: О.А. Шумову – главного эксперта отдела архитектуры Управления архитектуры и градостроительства администрации городского округа Солнечногорск Московской области.

4. Назначить Управление архитектуры и градостроительства администрации городского округа Солнечногорск Московской области ответственным структурным подразделением за подготовку и проведение общественных обсуждений по вопросу рассмотрения схемы расположения земельного участка или земельных участков на кадастровом плане территории под многоквартирным домом, расположенным по адресу: г. Солнечногорск, мкр. Тимоново, ул. Подмосковная, дом № 24.

5. Управлению архитектуры и градостроительства администрации городского округа Солнечногорск Московской области:

5.1. Подготовить оповещение о начале общественных обсуждений по вопросу рассмотрения схемы расположения земельного участка или земельных участков на кадастровом плане территории под многоквартирным домом, расположенным по адресу: г. Солнечногорск, мкр. Тимоново, ул. Подмосковная, дом № 24, и обеспечить его опубликование в периодическом печатном издании – газете «Сенеж», размещение в информационно-телекоммуникационной сети Интернет: «INSOLNECHNOGORSK.RU», а также на информационных стендах и в иных местах, расположенных на территории, в отношении которой проводятся общественные обсуждения, в течение 7 дней со дня принятия настоящего постановления;

5.2. Не позднее чем через 5 дней со дня принятия настоящего постановления, обеспечить размещение демонстрационного материала в информационно-телекоммуникационной сети Интернет: «INSOLNECHNOGORSK.RU»;

5.3. Организовать работу по приему предложений и замечаний от участников общественных обсуждений.

6. Управлению информационной политики администрации городского округа Солнечногорск Московской области (А.М. Каурдакова) опубликовать настоящее постановление, оповещение о начале общественных обсуждений, а также схему расположения земельного участка или земельных участков на кадастровом плане территории под многоквартирным домом, расположенным по адресу: г. Солнечногорск, мкр. Тимоново, ул. Подмосковная, дом № 24, в периодическом печатном издании – газете «Сенеж» и разместить в информационно-телекоммуникационной сети Интернет: «INSOLNECHNOGORSK.RU» не позднее 7 дней со дня принятия настоящего постановления.


7. Контроль за исполнением настоящего постановления возложить на заместителя Главы администрации городского округа Солнечногорск А.В. Сорокина.

Глава городского округа Солнечногорск  
**К.А. Михальков**

Приложение  
к постановлению администрации  
городского округа Солнечногорск  
Московской области  
от 06.12.2023 г. № 2678

**Схема расположения земельного участка или земельных участков на кадастровом плане территории**

Система координат: МСК 50-2					
Условный номер земельного участка		:301			
<i>(указывается в случае, если предусматривается образование двух и более земельных участков)</i>					
Площадь земельного участка		2 282 м <sup>2</sup>			
<i>(указывается проектная площадь образуемого земельного участка, вычисленная с использованием технологических и программных средств, в том числе размещенных на официальном сайте федерального органа исполнительной власти, уполномоченного Правительством Российской Федерации на осуществление государственного кадастрового учета, государственной регистрации прав, ведение Единого государственного реестра недвижимости и предоставление сведений, содержащихся в Едином государственном реестре недвижимости, в информационно-телекоммуникационной сети Интернет (далее - официальный сайт), с округлением до 1 квадратного метра. Указанное значение площади земельного участка может быть уточнено при проведении кадастровых работ не более чем на десять процентов)</i>					
Обозначение характеристик точек границ	Координаты		Координаты		Обозначение характеристик точек границ
	<i>(указываются в случае подготовки схемы расположения земельного участка с использованием технологических и программных средств, в том числе размещенных на официальном сайте. Значения координат, полученные с использованием указанных технологических и программных средств, указываются с округлением до 0,01 метра)</i>		<i>(указываются в случае подготовки схемы расположения земельного участка с использованием технологических и программных средств, в том числе размещенных на официальном сайте. Значения координат, полученные с использованием указанных технологических и программных средств, указываются с округлением до 0,01 метра)</i>		
	X	Y	X	Y	
1	520 960,37	2 160 199,33	4	520961,32	2 160 174,61
2	520 864,48	2 160 194,73	1	520960,37	2 160 199,33
3	520 864,53	2 160 172,12			



## ОПОВЕЩЕНИЕ

о проведении общественных обсуждений по вопросу рассмотрения схемы расположения земельного участка или земельных участков на кадастровом плане территории под многоквартирным домом, расположенным по адресу: г. Солнечногорск, мкр. Тимоново, ул. Подмосковная, дом № 24

Общественные обсуждения проводятся в порядке, установленном статьей 5.1 Градостроительного кодекса Российской Федерации и Положением об организации и проведении общественных обсуждений по вопросам градостроительной деятельности в городском округе Солнечногорск Московской области, решением Совета депутатов городского округа Солнечногорск от 20 июня 2023 года № 708/70 «Об утверждении Положения об организации и проведении общественных обсуждений по вопросам градостроительной деятельности в городском округе Солнечногорск Московской области», постановлением администрации городского округа Солнечногорск Московской области от 06.12.2023 № 2678 о назначении общественных обсуждений.

Орган, уполномоченный на проведение общественных обсуждений, - администрация городского округа Солнечногорск Московской области.

Срок проведения общественных обсуждений: с 7 по 21 декабря 2023 года.

Информационные материалы по теме общественных обсуждений представлены на экспозиции в Городском центре народно-творчества и досуга Лепсе, расположенном по адресу: Российская Федерация, Московская область, город Солнечногорск, ул. Красная, дом 113.

Экспозиция открыта с 7 по 15 декабря 2023 года, часы работы: с 10.00 до 16.00, на выставке будут проводиться консультации по теме общественных обсуждений.

В период общественных обсуждений участники общественных обсуждений имеют право представить свои предложения и замечания в срок с 7 по 15 декабря 2023 года по обсуждаемому проекту посредством:

- записи предложений и замечаний в период работы экспозиции;
- личного обращения в уполномоченный орган;
- на электронную почту уполномоченного органа e-mail: solngor@mosreg.ru;
- портала государственных и муниципальных услуг Московской области;
- почтового отправления.

В случае введения режима повышенной готовности, чрезвычайной ситуации, чрезвычайного положения на территории, включающей территорию муниципального образования, препятствующего проведению массовых мероприятий, предоставление предложений и замечаний участников общественных обсуждений осуществляется посредством:

- почтового отправления в адрес уполномоченного органа;
- РПГУ в электронном виде;
- обращения по электронной почте, указанной в решении о назначении общественных обсуждений;
- сайта администрации городского округа Солнечногорск Московской области.

Информационные материалы о проведении общественных обсуждений по вопросу рассмотрения схемы расположения земельного участка или земельных участков на кадастровом плане территории под многоквартирным домом, расположенным по адресу: г. Солнечногорск, мкр. Тимоново, ул. Подмосковная, дом № 24, будут опубликованы 7 декабря 2023 года в газете «Сенеж», и размещены в информационно-телекоммуникационной сети Интернет «INSOLNECHNOGORSK».

Оргкомитет

МИНИСТЕРСТВО ИМУЩЕСТВЕННЫХ ОТНОШЕНИЙ МОСКОВСКОЙ ОБЛАСТИ

РАСПОРЯЖЕНИЕ

17.11.2023 № 15BP-2636 Московская область

ОБ УТВЕРЖДЕНИИ РЕЗУЛЬТАТОВ ОПРЕДЕЛЕНИЯ КАДАСТРОВОЙ СТОИМОСТИ

В соответствии с Положением о Министерстве имущественных отношений Московской области, утвержденным постановлением Правительства Московской области от 29.10.2007 № 842/27, Федеральным законом от 03.07.2016 № 237-ФЗ «О государственной кадастровой оценке», распоряжением Министерства имущественных отношений Московской области от 09.06.2021 № 15BP-961 «О принятии решения о проведении государственной кадастровой оценки государственного бюджетного учреждения Московской области «Центр кадастровой оценки», отчетом об итогах государственной кадастровой оценки от 25.10.2023 № 01/2023, составленным ГБУ МО «Центр кадастровой оценки»:

1. Утвердить результаты определения кадастровой стоимости объектов недвижимости (за исключением земельных участков), расположенных на территории Московской области, по разделам в соответствии с городскими округами, по состоянию на 01.01.2023.

2. Установить, что разделы приложения к настоящему распоряжению оформляются в виде электронных таблиц.

3. Настоящее распоряжение опубликовать официально в газете «Ежедневные новости. Подмосковье», опубликовать (разместить) его полного текста на Интернет-портале Правительства Московской области (www.mosreg.ru) и официальном сайте Министерства имущественных отношений Московской области (http://mio.mosreg.ru).

4. Настоящее распоряжение вступает в силу по истечении одного месяца после его обнародования (официального опубликования).

Министр  
**Н.А. Адигамова**

МИНИСТЕРСТВО ИМУЩЕСТВЕННЫХ ОТНОШЕНИЙ МОСКОВСКОЙ ОБЛАСТИ

РАСПОРЯЖЕНИЕ

17.11.2023 № 15BP-2637 Московская область

ОБ УТВЕРЖДЕНИИ СРЕДНИХ ЗНАЧЕНИЙ КАДАСТРОВОЙ СТОИМОСТИ

В соответствии с Положением о Министерстве имущественных отношений Московской области, утвержденным постановлением Правительства Московской области от 29.10.2007 № 842/27, отчетом об итогах государственной кадастровой оценки от 25.10.2023 № 01/2023, составленным ГБУ МО «Центр кадастровой оценки»:

1. На основании результатов государственной кадастровой оценки объектов недвижимости (за исключением земельных участков), расположенных на территории Московской области, проведенной по состоянию на 01.01.2023, утвердить:

1.1. Средние удельные показатели кадастровой стоимости объектов недвижимости (за исключением земельных участков) в разрезе кадастровых кварталов и групп видов использования объектов недвижимости (приложение № 1).

1.2. Средние удельные показатели кадастровой стоимости объектов недвижимости (за исключением земельных участков) в разрезе городских округов и групп видов использования объектов недвижимости (приложение № 2).

2. Установить, что приложения к настоящему распоряжению оформляются в виде электронных таблиц.

3. Настоящее распоряжение подлежит официальному опубликованию в газете «Ежедневные новости. Подмосковье», опубликовать (разместить) его полного текста на Интернет-портале Правительства Московской области (www.mosreg.ru) и официальном сайте Министерства имущественных отношений Московской области (http://mio.mosreg.ru).

4. Настоящее распоряжение вступает в силу по истечении одного месяца после его обнародования (официального опубликования) с 01.01.2024.

Министр  
**Н.А. Адигамова**

## АДМИНИСТРАЦИЯ ГОРОДСКОГО ОКРУГА СОЛНЕЧНОГОРСК МОСКОВСКОЙ ОБЛАСТИ

РАСПОРЯЖЕНИЕ  
от 05.12.2023 г. № 184 грО ГРАФИКЕ ПРИЕМА ГРАЖДАН В АДМИНИСТРАЦИИ ГОРОДСКОГО ОКРУГА СОЛНЕЧНОГОРСК  
НА ДЕКАБРЬ 2023 ГОДА

В соответствии с Федеральным законом от 2 мая 2006 года № 59-ФЗ «О порядке рассмотрения обращений граждан Российской Федерации», постановлением администрации городского округа Солнечногорск Московской области от 5 августа 2020 года № 1447 «Об утверждении Регламента рассмотрения обращений граждан в администрации городского округа Солнечногорск Московской области»:

1. Утвердить график приема граждан в администрации городского округа Солнечногорск Московской области на декабрь 2023 года:

№ п/п	День приема	Ф.И.О., должность	Часы приема	Место приема, телефон
1.	12.12 (вторник)	Татарчук Елена Геннадьевна, заместитель Главы администрации, курирующий вопросы управления муниципальным имуществом, правового обеспечения, земельного и жилищного муниципального контроля	10.00-12.00	ул. Банковская, д. 2, каб. 211 8 (495) 994-02-39
2.	13.12 (среда)	Мамлай Александр Сергеевич, первый заместитель Главы администрации, курирующий вопросы дорожной инфраструктуры, благоустройства, транспорта и связи, безопасности	14.00-16.00	ул. Банковская, д. 2, каб. 212 8 (495) 994-02-39
3.	13.12 (среда)	Маннапова Марина Евгеньевна, заместитель Главы администрации, курирующий вопросы территориальной политики и общественных связей, информационного обеспечения, социального развития, профилактики правонарушений несовершеннолетних, труда и занятости	11.00-13.00	ул. Банковская, д. 2, каб. 303 8 (496) 263-85-26 (доб. 184)
4.	13.12 (среда)	Типографчик Кирилл Олегович, заместитель Главы администрации, курирующий вопросы промышленности, инвестиций, потребительского рынка, сельского хозяйства, туризма, рекламы	10.00-12.00	ул. Банковская, д. 2, каб. 205 8 (496) 263-85-48
5.	19.12 (вторник)	Минаев Николай Валерьевич, заместитель Главы администрации, курирующий вопросы образования, культуры, спорта, молодежной политики	11.00-13.00	ул. Банковская, д. 2, каб. 209 8 (496) 263-85-12
6.	19.12 (вторник)	Сорокин Александр Викторович, заместитель Главы администрации, курирующий вопросы архитектуры и строительства	12.00-14.00	ул. Банковская, д. 2, каб. 112 8 (495) 994-14-79
7.	19.12 (вторник)	Синелобов Алексей Валерьевич, заместитель Главы администрации, курирующий вопросы обеспечения населения жилищно-коммунальными услугами, развитие инженерной инфраструктуры, экологии	10.00-12.00	ул. Банковская, д. 2, каб. 207 8 (495) 994-05-37
8.	20.12 (среда)	Михалков Константин Александрович, Глава городского округа Солнечногорск	12.00-14.00	ул. Банковская, д. 2, каб. 307 8 (495) 994-16-44

2. Управлению информационной политики администрации городского округа Солнечногорск Московской области (А.М. Каурдакова) опубликовать настоящее распоряжение в газете «Сенеж», разместить в информационно-телекоммуникационной сети Интернет: «INSOLNECHNOGORSK.RU», а также на сайте администрации городского округа Солнечногорск Московской области по адресу: solreg.ru.

3. Контроль за исполнением настоящего распоряжения оставляю за собой.

Глава городского округа Солнечногорск  
**К.А. Михальков**

УТВЕРЖДАЮ  
Председатель общественных обсуждений  
Начальник Управления архитектуры и градостроительства администрации городского округа Солнечногорск  
**М.В. Тарасенко**

**ЗАКЛЮЧЕНИЕ**

по вопросу предоставления разрешения  
на условно разрешенный вид использования «Пищевая промышленность»  
для земельного участка с кадастровым номером 50:09:0080607:2510 площадью 10 000 кв. м,  
расположенного по адресу: Московская область, г.о. Солнечногорск, г. Солнечногорск

В соответствии с Правилами землепользования и застройки территории (части территории) городского округа Солнечногорск Московской области, утвержденными постановлением администрации городского округа Солнечногорск Московской области от 21.04.2021 № 592 (ред. от 01.09.2023 № 1740), земельный участок с кадастровым номером 50:09:0080607:2510 площадью 10 000 кв. м расположен в территориальной зоне О-1 «Многофункциональная общественно-деловая зона».

Заявитель – ООО «Кранч Бранч».

Письмо Мособлрархитектуры от 20 ноября 2023 года № 29Иск-18552/05-02.

Общественные обсуждения проводились с 23 ноября по 7 декабря 2023 года.

Оповещение населения о начале проведения общественных обсуждений проводилось посредством размещения в информационно-телекоммуникационной сети Интернет «INSOLNECHNOGORSK.RU» и публикации в газете «Сенеж» от 23 ноября 2023 № 44/1.

Экспозиция проводилась с 23 ноября по 1 декабря 2023 года в Городском центре народного творчества и досуга Лепсе, расположенном по адресу: Российская Федерация, Московская область, город Солнечногорск, ул. Красная, дом 113.

Во время проведения общественных обсуждений, предложений и замечаний по вопросу предоставления разрешения на условно разрешенный вид использования «Пищевая промышленность» для земельного участка с кадастровым номером 50:09:0080607:2510 площадью 10 000 кв. м, расположенного по адресу: Московская область, г.о. Солнечногорск, г. Солнечногорск, не поступало.

Протокол общественных обсуждений по вопросу предоставления разрешения на условно разрешенный вид использования «Пищевая промышленность» для земельного участка с кадастровым номером 50:09:0080607:2510 площадью 10 000 кв. м, расположенного по адресу: Московская область, г.о. Солнечногорск, г. Солнечногорск, № 22 подписан 4 декабря 2023 года.

Выводы: Общественные обсуждения по вопросу предоставления разрешения на условно разрешенный вид использования «Пищевая промышленность» для земельного участка с кадастровым номером 50:09:0080607:2510 площадью 10 000 кв. м, расположенного по адресу: Московская область, г.о. Солнечногорск, г. Солнечногорск, состоялись.

Секретарь общественных обсуждений  
О.А. Шумова

**КОМИТЕТ ПО УПРАВЛЕНИЮ ИМУЩЕСТВОМ  
АДМИНИСТРАЦИИ ГОРОДСКОГО ОКРУГА СОЛНЕЧНОГОРСК  
в соответствии со ст. 39.18 Земельного кодекса Российской Федерации информирует  
о возможном установлении публичного сервитута в отдельных целях**

В отношении части земельного участка с кадастровым номером 50:09:0020216:2460 в соответствии со схемой границ публичного сервитута (сведениях о границах территории, в отношении которой устанавливается публичный сервитут), местоположение Московская область, г. Солнечногорск возможно будет установлен публичный сервитут. Возможность установления публичного сервитута рассматривается на основании ходатайства ГУП МО «Электросеть», сроком на 49 лет, в целях размещения, эксплуатации и текущего ремонта существующего объекта электросетевого хозяйства и его неотъемлемых технологических частей, «здание трансформаторной подстанции центрального распределительного пункта с оборудованием», с кадастровым номером 50:09:0000000:19515.

В отношении частей земельных участков с кадастровыми номерами 50:09:0080104:248, 50:09:0080104:5580 в соответствии со схемой границ публичного сервитута (сведениях о границах территории, в отношении которой устанавливается публичный сервитут), местоположение Московская область, г. Солнечногорск возможно будет установлен публичный сервитут. Возможность установления публичного сервитута рассматривается на основании ходатайства ГУП МО «Электросеть», сроком на 49 лет, в целях размещения, эксплуатации и текущего ремонта существующего объекта электросетевого хозяйства и его неотъемлемых технологических частей, «здание трансформаторной подстанции центрального распределительного пункта с оборудованием», с кадастровым номером 50:09:0080104:496.

В отношении части земельного участка с кадастровым номером 50:09:0020216:2462 в соответствии со схемой границ публичного сервитута (сведениях о границах территории, в отношении которой устанавливается публичный сервитут), местоположение Московская область, г. Солнечногорск возможно будет установлен публичный сервитут. Возможность установления публичного сервитута рассматривается на основании ходатайства ГУП МО «Электросеть», сроком на 49 лет, в целях размещения, эксплуатации и текущего ремонта существующего объекта электросетевого хозяйства и его неотъемлемых технологических частей, «здание трансформаторной подстанции центрального распределительного пункта с оборудованием», с кадастровым номером 50:09:0050107:144.

В отношении части земельного участка с кадастровым номером 50:09:0020216:2463 в соответствии со схемой границ публичного сервитута (сведениях о границах территории, в отношении которой устанавливается публичный сервитут), местоположение Московская область, г. Солнечногорск возможно будет установлен публичный сервитут. Возможность установления публичного сервитута рассматривается на основании ходатайства ГУП МО «Электросеть», сроком на 49 лет, в целях размещения, эксплуатации и текущего ремонта существующего объекта электросетевого хозяйства и его неотъемлемых технологических частей, «здание трансформаторной подстанции центрального распределительного пункта с оборудованием», с кадастровым номером 50:09:0000000:79282.

В отношении части земельного участка с кадастровым номером 50:09:0020216:2465 в соответствии со схемой границ публичного сервитута (сведениях о границах территории, в отношении которой устанавливается публичный сервитут), местоположение Московская область, г. Солнечногорск возможно будет установлен публичный сервитут. Возможность установления публичного сервитута рассматривается на основании ходатайства ГУП МО «Электросеть», сроком на 49 лет, в целях размещения, эксплуатации и текущего ремонта существующего объекта электросетевого хозяйства и его неотъемлемых технологических частей, «здание трансформаторной подстанции центрального распределительного пункта с оборудованием», с кадастровым номером 50:09:0000000:79283.

В отношении части земельного участка с кадастровым номером 50:09:0020216:2464 в соответствии со схемой границ публичного сервитута (сведениях о границах территории, в отношении которой устанавливается публичный сервитут), местоположение Московская область, г. Солнечногорск возможно будет установлен публичный сервитут. Возможность установления публичного сервитута рассматривается на основании ходатайства ГУП МО «Электросеть», сроком на 49 лет, в целях размещения, эксплуатации и текущего ремонта существующего объекта электросетевого хозяйства и его неотъемлемых технологических частей, «здание трансформаторной подстанции центрального распределительного пункта с оборудованием», с кадастровым номером 50:09:0000000:79284.

В отношении части земельного участка с кадастровым номером 50:09:0020216:1746 в соответствии со схемой границ публичного сервитута (сведениях о границах территории, в отношении которой устанавливается публичный сервитут), местоположение Московская область, г. Солнечногорск возможно будет установлен публичный сервитут. Возможность установления публичного сервитута рассматривается на основании ходатайства ГУП МО «Электросеть», сроком на 49 лет, в целях размещения, эксплуатации и текущего ремонта существующего объекта электросетевого хозяйства и его неотъемлемых технологических частей, «здание трансформаторной подстанции центрального распределительного пункта с оборудованием», с кадастровым номером 50:09:0000000:178595.

В отношении части земельного участка с кадастровым номером 50:09:0020216:1746 в соответствии со схемой границ публичного сервитута (сведениях о границах территории, в отношении которой устанавливается публичный сервитут), местоположение Московская область, г. Солнечногорск возможно будет установлен публичный сервитут. Возможность установления публичного сервитута рассматривается на основании ходатайства ГУП МО «Электросеть», сроком на 49 лет, в целях размещения, эксплуатации и текущего ремонта существующего объекта электросетевого хозяйства и его неотъемлемых технологических частей, «здание трансформаторной подстанции центрального распределительного пункта с оборудованием», с кадастровым номером 50:09:0000000:19523.

В отношении части земельного участка с кадастровым номером 50:09:0020216:2461 в соответствии со схемой границ публичного сервитута (сведениях о границах территории, в отношении которой устанавливается публичный сервитут), местоположение Московская область, г. Солнечногорск возможно будет установлен публичный сервитут. Возможность установления публичного сервитута рассматривается на основании ходатайства ГУП МО «Электросеть», сроком на 49 лет, в целях размещения, эксплуатации и текущего ремонта существующего объекта электросетевого хозяйства и его неотъемлемых технологических частей, «здание трансформаторной подстанции центрального распределительного пункта с оборудованием», с кадастровым номером 50:09:0000000:19520.

В отношении части земельного участка с кадастровым номером 50:09:0080105:1148 в соответствии со схемой границ публичного сервитута (сведениях о границах территории, в отношении которой устанавливается публичный сервитут), местоположение Московская область, г. Солнечногорск возможно будет установлен публичный сервитут. Возможность установления публичного сервитута рассматривается на основании ходатайства ГУП МО «Электросеть», сроком на 49 лет, в целях размещения, эксплуатации и текущего ремонта существующего объекта электросетевого хозяйства и его неотъемлемых технологических частей, «здание трансформаторной подстанции центрального распределительного пункта с оборудованием», с кадастровым номером 50:09:0000000:180410.

В отношении части земельного участка с кадастровым номером 50:09:0020544:1133 в соответствии со схемой границ публичного сервитута (сведениях о границах территории, в отношении которой устанавливается публичный сервитут), местоположение Московская область, городской округ Солнечногорск возможно будет установлен публичный сервитут. Возможность установления публичного сервитута рассматривается на основании ходатайства ПАО «РОССЕТИ МОСКОВСКИЙ РЕГИОН», сроком на 49 лет, в целях реконструкции и дальнейшей эксплуатации существующих объектов электросетевого хозяйства кабельных линий бкВ: ф. 11642 г. «Солнечногорск – Санаторий «ВМФ»» (инв. № 031-030520) и ф. 11643 Санаторий «ВМФ» - г. Солнечногорск» (инв. № 031-03050901).

В отношении части земельного участка с кадастровым номером 50:09:0020544:1134 в соответствии со схемой границ публичного сервитута (сведениях о границах территории, в отношении которой устанавливается публичный сервитут), местоположение Московская область, городской округ Солнечногорск возможно будет установлен публичный сервитут. Возможность установления публичного сервитута рассматривается на основании ходатайства ПАО «РОССЕТИ МОСКОВСКИЙ РЕГИОН», сроком на 49 лет, в целях реконструкции и дальнейшей эксплуатации существующих объектов электросетевого хозяйства кабельных линий бкВ: ф. 11642 г. «Солнечногорск – Санаторий «ВМФ»» (инв. № 031-030520) и ф. 11643 Санаторий «ВМФ» - г. Солнечногорск» (инв. № 031-03050901).

В отношении части земельного участка с кадастровым номером 50:09:0000000:190115 в соответствии со схемой границ публичного сервитута (сведениях о границах территории, в отношении которой устанавливается публичный сервитут), местоположение Московская область, городской округ Солнечногорск возможно будет установлен публичный сервитут. Возможность установления публичного сервитута рассматривается на основании ходатайства ПАО «РОССЕТИ МОСКОВСКИЙ РЕГИОН», сроком на 49 лет, в целях реконструкции и дальнейшей эксплуатации существующих объектов электросетевого хозяйства кабельных линий бкВ: ф. 11642 г. «Солнечногорск – Санаторий «ВМФ»» (инв. № 031-030520) и ф. 11643 Санаторий «ВМФ» - г. Солнечногорск» (инв. № 031-03050901).

Правообладатели указанных земельных участков в течение пятнадцати дней со дня опубликования и размещения извещения могут ознакомиться с материалом в Комитете по управлению имуществом администрации городского округа Солнечногорск по адресу: Московская область, г. Солнечногорск, ул. Почтовая, д. 33, кабинет 313.

Приемные дни: вторник с 9.00 часов до 13.00 часов.

Телефон для получения дополнительной информации: 8 (495) 994-06-00.

Заявления правообладателей земельных участков об учете их прав (обременений) с копиями подтверждающих документов могут быть направлены в Комитет по управлению имуществом городского округа Солнечногорск Московской области в течение 15 дней со дня опубликования настоящего сообщения по адресу электронной почты: 9940594@gmail.com по следующей форме:

Заявление об учете прав (обременений) на земельный участок				
ФИО правообладателя	Кадастровый номер земельного участка	вид права	основание возникновения права	почтовый адрес и/или адрес электронной почты правообладателя
Приложение: копия документа, подтверждающего право на земельный участок				

**КОМИТЕТ ПО УПРАВЛЕНИЮ ИМУЩЕСТВОМ  
АДМИНИСТРАЦИИ ГОРОДСКОГО ОКРУГА СОЛНЕЧНОГОРСК  
в соответствии со ст. 39.18 Земельного кодекса Российской Федерации информирует  
о приеме заявлений о предоставлении в аренду земельных участков  
из земель неразграниченной государственной собственности**

1. Земельный участок площадью 1585 кв. м (в соответствии со схемой расположения земельного участка или земельных участков на кадастровом плане территории), кадастровый квартал 50:09:0080303, местоположение: Московская область, городской округ Солнечногорск, деревня Вертило, предоставляемый в целях «для ведения личного подсобного хозяйства (приусадебный земельный участок)».

2. Земельный участок площадью 732 кв. м (в соответствии со схемой расположения земельного участка или земельных участков на кадастровом плане территории), кадастровый квартал 50:09:0010501, местоположение: Московская область, городской округ Солнечногорск, деревня Мошницы, предоставляемый в целях «для ведения личного подсобного хозяйства (приусадебный земельный участок)».

3. Земельный участок площадью 1436 кв. м (в соответствии со схемой расположения земельного участка или земельных участков на кадастровом плане территории), кадастровый квартал 50:09:0010501, местоположение: Московская область, городской округ Солнечногорск, деревня Мошницы, предоставляемый в целях «для ведения личного подсобного хозяйства (приусадебный земельный участок)».

4. Земельный участок площадью 749 кв. м (в соответствии со схемой расположения земельного участка или земельных участков на кадастровом плане территории), кадастровый квартал 50:09:0080303, местоположение: Московская область, городской округ Солнечногорск, Загорье, предоставляемый в целях «для индивидуального жилищного строительства».

5. Земельный участок площадью 1020 кв. м (в соответствии со схемой расположения земельного участка или земельных участков на кадастровом плане территории), кадастровый квартал 50:09:0010502, местоположение: Московская область, городской округ Солнечногорск, деревня Косково, предоставляемый в целях «для ведения личного подсобного хозяйства (приусадебный земельный участок)».

6. Земельный участок площадью 1133 кв. м (в соответствии со схемой расположения земельного участка или земельных участков на кадастровом плане территории), кадастровый квартал 50:09:0010502, местоположение: Московская область, городской округ Солнечногорск, деревня Косково, предоставляемый в целях «для ведения личного подсобного хозяйства (приусадебный земельный участок)».

Граждане, заинтересованные в предоставлении земельных участков, в течение тридцати дней со дня опубликования и размещения извещения вправе подавать заявление о намерении участвовать в аукционе на право заключения договора аренды. Способ подачи заявления: лично, представителем по доверенности, либо в ином порядке, предусмотренном действующим законодательством.

Заявления от граждан принимаются через портал Государственных и муниципальных услуг Московской области (uslugi.mosreg.ru). Государственная услуга «Предоставление земельных участков в аренду или в собственность на торгах».

Дата начала приема заявлений - 07 декабря 2023 года в 10 часов 00 минут.

Дата окончания приема заявлений – 09 января 2024 года в 10 часов 00 минут.

Телефон для получения дополнительной информации: 8 (495) 994-05-94.

**СЕНЕЖ****УЧРЕДИТЕЛЬ:**

ГАУ МО «Издательский дом «Подмосковье»

**СОУЧРЕДИТЕЛЬ:**

ГАУ МО «Химкинское информгентство»

Администрация г.о. Солнечногорск М.О.

ГАУ МО « Информационное агентство «Контент-центр»

**ИЗДАТЕЛЬ:**

ГАУ МО «Издательский дом «Подмосковье»

**Директор –**

ГЕРАСИМЕНКО С. А.

**Главный редактор –**

ПОПОВ И. А.

**Выпускающий редактор –**

НАЗАРОВА Д.В.

**АДРЕС РЕДАКЦИИ:**

143500, Московская обл., г. Истра,

ул. Рябкина, д. 1, помещ. 12

**АДРЕС ИЗДАТЕЛЯ:**

143500, Московская обл., г. Истра,

ул. Рябкина, д. 1, помещ. 12

**Телефон отдела рекламы:**

8(495)221-53-78 доб. 304

**E-mail:** reklama.mo4@mosregtoday.ru

Газета зарегистрирована в Управлении Федеральной службы по надзору в сфере связи, информационных технологий и массовых коммуникаций по Центральному федеральному округу. Запись о регистрации СМИ ПИ № ТУ50-02878 от 17.12.2019 г.

При перепечатке согласование с редакцией обязательно. Рукописи не рецензируются и не возвращаются. Точка зрения редакции может не совпадать с мнением авторов. Редакция не несет ответственности за достоверность рекламных материалов. Материалы под рубрикой «Информация», «Реклама», «Крупный план» публикуются на коммерческой основе.

**ТИПОГРАФИЯ:** ООО «ВМГ-Принт»  
127247, г. Москва, Дмитровское шоссе, д. 100  
**Тел.:** 8(495)780-01-89

Тираж 500 экз.  
Заказ № 7133.  
Цена – свободная.

Электронную версию газеты читайте на сайте  
**www.insolnechnogorsk.ru**

Газета выходит один раз в неделю.  
Категория информационной продукции: 16+